

LEGENDA

- PIATTAFORMA E AEROGENERATORE
- VIABILITA' NUOVA
- VIABILITA' DA ADEGUARE
- CAVIDOTTO MT
- CAVIDOTTO MT (BESS)
- CAVIDOTTO AT
- AREA BESS
- AREA DI CANTIERE E STOCCAGGIO
- AREA DI MANOVRA
- ALLARGAMENTO STRADALE
- AREA SSU
- LIMITI CONFINI COMUNALI

PUGLIA
Zone S.I.C. e Zone Z.P.S.

- SIC - IT9140004_Bosco I Lucci

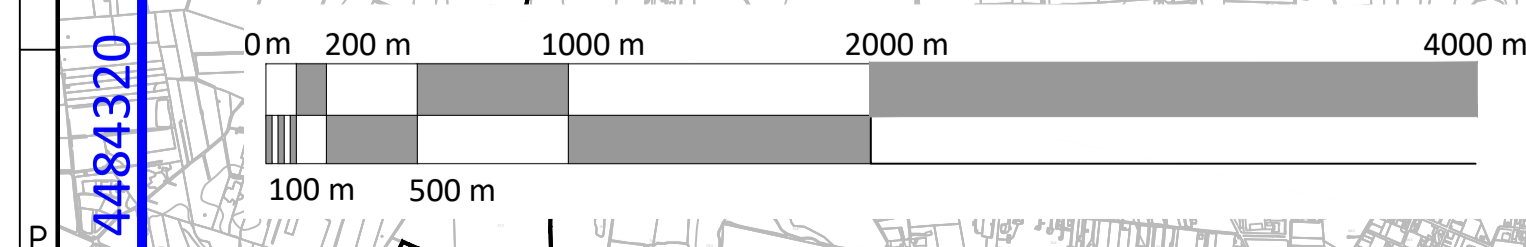
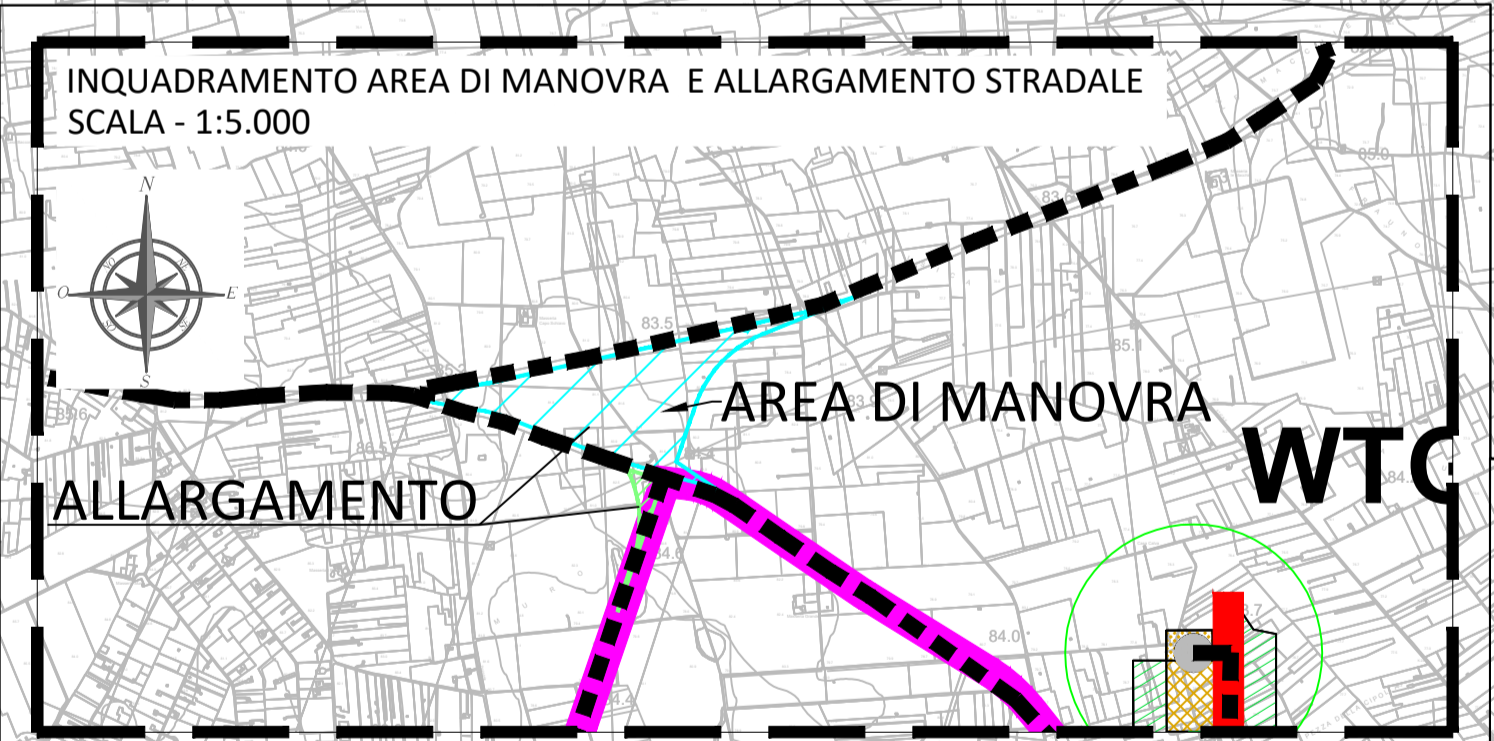
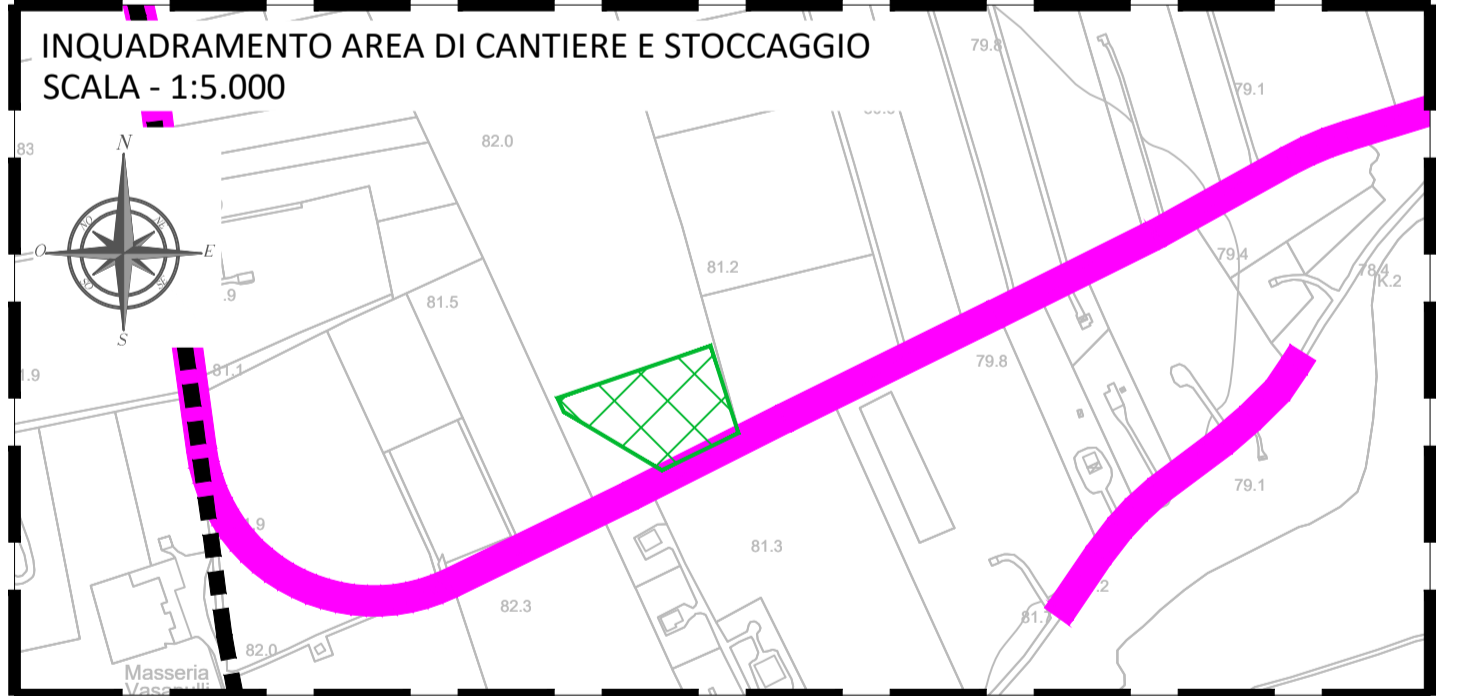
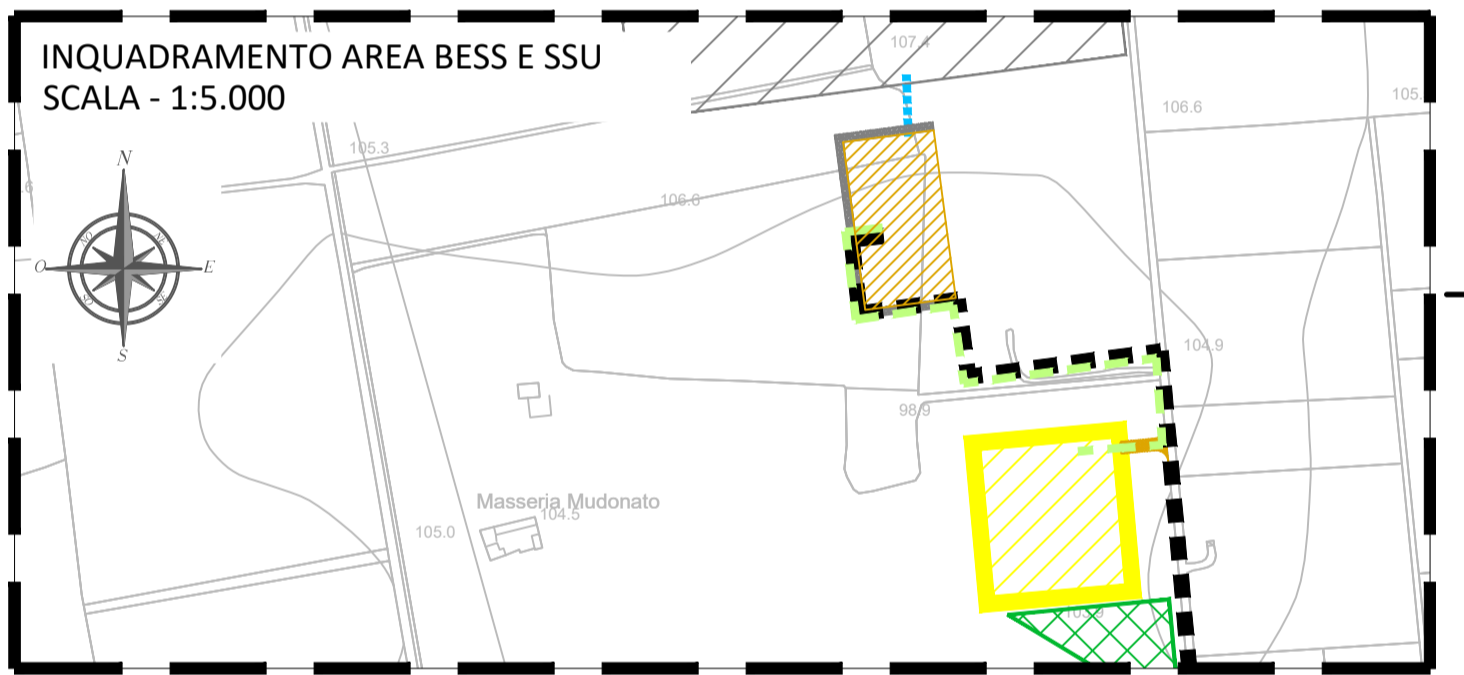
Parchi e Aree Protette
Riserva Naturale Regionale Orientata

- Boschi di Santa Teresa e dei Lucci

Ulivi Monumentali
Ulivi Monumentali provvisori DGR 1193/2021

- Ulivi Monumentali
- Aree Uliveti Provvisori

Nota: in legenda sono riportate solo le componenti della "Carta delle aree protette" ricadenti nell'area di inquadramento.



FONTE: <https://www.sit.puglia.it/>
Sistema di Riferimento: UTM-WGS84, FUSO 33N

00	29/11/2021	EMISSIONE	SCS Ingegneria	SCS Ingegneria	SCS Ingegneria
REV.	DATE	DESCRIPTION	PREPARED	CHECKED	APPROVED
			IMPIANTO EOLICO DELLA POTENZA DI 60 MW WIND + 30 MW BESS COMUNI DI MESAGNE E TORRE SANTA SUSANNA (BR)		
			FILE NAME: GRE.EEC.D.26.IT.W.35796.00.054.00		
WIND FARM		FORMAT: A1	SCALE: 1:25.000	PLOT SCALE: 1:1	SHEET: 1 di 1
UTILIZATION SCOPE: Iter Autorizzativo		TITLE: CARTA DELLE AREE PROTETTE			
VALIDATED BY: M. BASTIANELLI			CODE		
VERIFIED BY: LENCI	GROUP: GRE.EEC		FUNCTION: D	TYPE: 26	ISSUER: ITW
COLLABORATORS:		COUNTRY: 35796	TEC: 00	PLANT: 054	PROGRESSIVE: 00
GRE.EEC.D.26.IT.W.35796.00.054.00					