


730090

739280

4492690

4492690



745441

A
B
C
D
E
F
G
H
L
M
N
P
Q
R
S
T

LEGENDA

- WTG XX: PIATTAFORMA E AEROGENERATORE
- VIABILITA' NUOVA: Solid red line
- VIABILITA' DA ADEGUARE: Dashed red line
- CAVIDOTTO MT: Dotted black line
- CAVIDOTTO MT (BESS): Dotted green line
- CAVIDOTTO AT: Dotted blue line
- AREA BESS: Yellow hatched area
- AREA DI CANTIERE E STOCCAGGIO: Green hatched area
- AREA DI MANOVRA: Blue hatched area
- ALLARGAMENTO STRADALE: Green hatched area
- AREA SSU: Orange hatched area

ISTITUTI DEL PIANO FAUNISTICO VENATORIO REGIONALE 2018 - 2023

- Confini comunali: Blue outline
- Aree percorse dal fuoco (anni 2009-2016): Red hatched area
- Aree Protette Regionali: Yellow hatched area

Tipologia e quantità d'istituti del Piano Faunistico Venatorio per ATC

- 1 - Azienda faunistico-venatoria (Num.:1)
- 2 - Centro privato riproduzione fauna (Num.:3)
- 3 - Fondi chiusi (Num.:26)
- 4 - Oasi di protezione (Num.:14)
- 5 - Zona addestramento cani (Num.:7)
- 6 - Zona di ripopolamento e cattura (Num.:3)

4 - Oasi di protezione

- CD745441 - Torre Santa Susanna - Sup.: 471,31 Ha
- CD745438 - Masseria Monte - Madre - Monica - Sup.: 1178 Ha

WTG-01

WTG-02

WTG-03

WTG-04

WTG-05

WTG-06

WTG-07

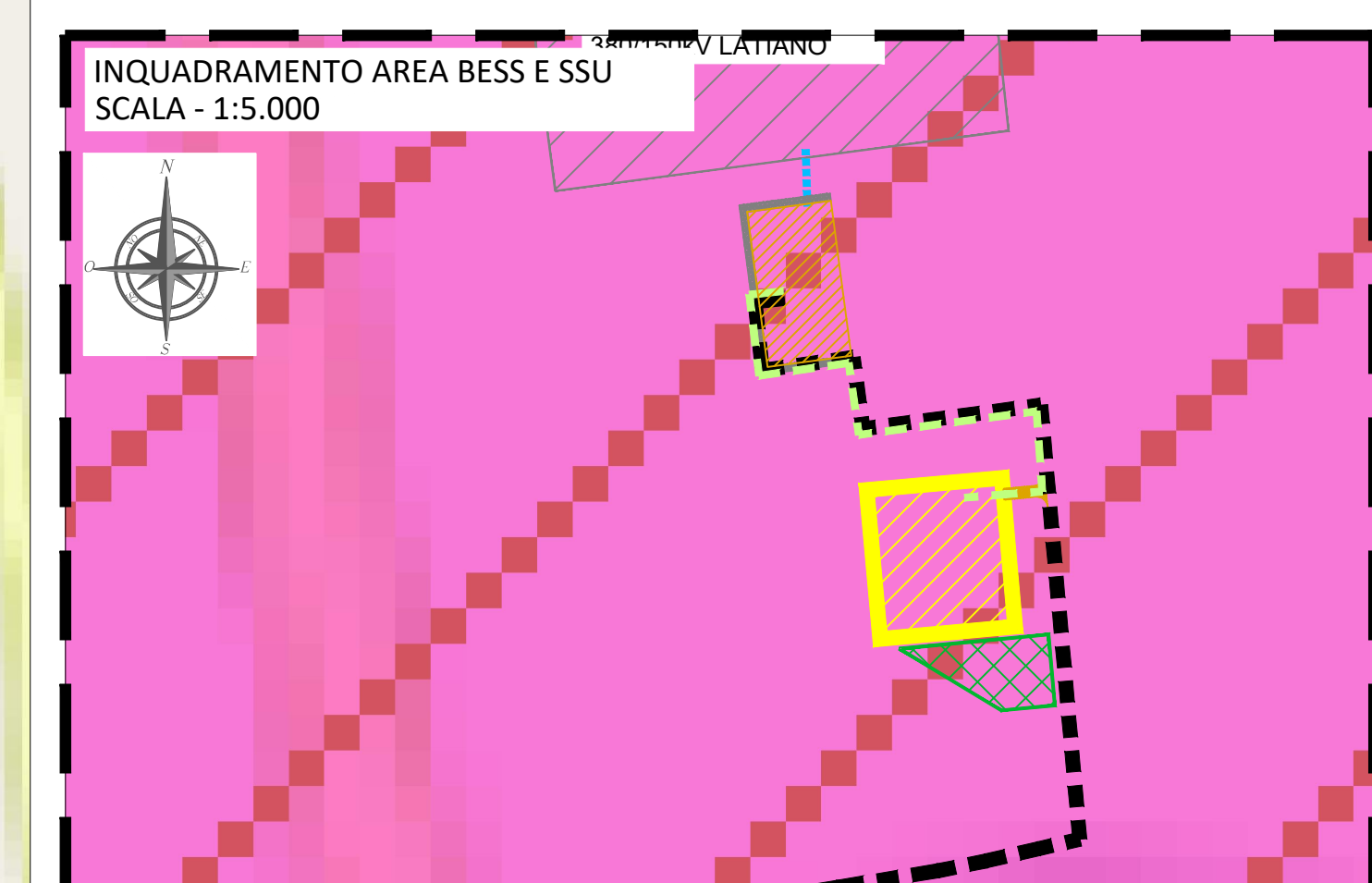
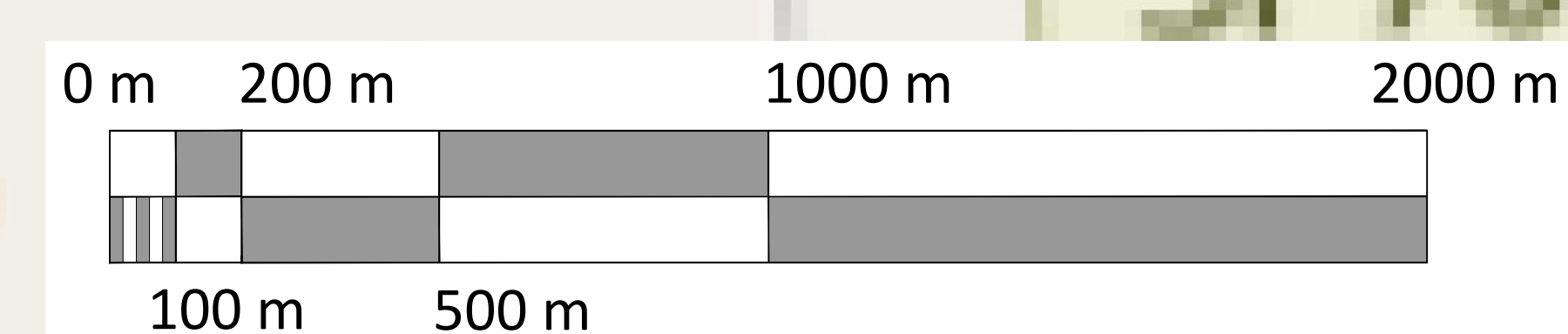
WTG-08

WTG-09

WTG-10

SP69

SP70



FONTE: <http://foreste.regione.puglia.it/>
 Sistema di Riferimento: UTM-WGS84, FUSO 33N

00	28/11/2021	EMISSIONE	SCS Ingegneria	SCS Ingegneria	SCS Ingegneria
REV.	DATE	DISCRIZIONE	PROJEZIONATO	CHIEDEDO	APPROVATO
PROJECT: IMPIANTO EOLICO DELLA POTENZA DI 60 MW WIND + 30 MW BESS COMUNI DI MESAGNE E TORRE SANTA SUSANNA (BR)			FILE NAME: GRE.EEC.D.26.I.TW.357960.005600		
CLASSIFICATION: WIND FARM		FORMAT: A0	SCALE: 1:10.000	PLOT SCALE: 1:1	SHEET: 1 di 2
UTILIZATION SCOPE: Iter Autorizzativo		TITLE: Faunistico Venatorio Regionale approvato 2018-2023			
VALIDATION			CODE		
VALIDATED BY: M. BASTIANELLI			GROUP: GRE.EEC		
CHECKED BY: LENZI			FUNCTION: D		
DRAWN BY: GRE.EEC			PLANT: D		
REVISION: 26			SYSTEM: I		
DATE: 2021			PROGRESSIVE: 357960		
PROJECT: 005600			REVISION: 0		

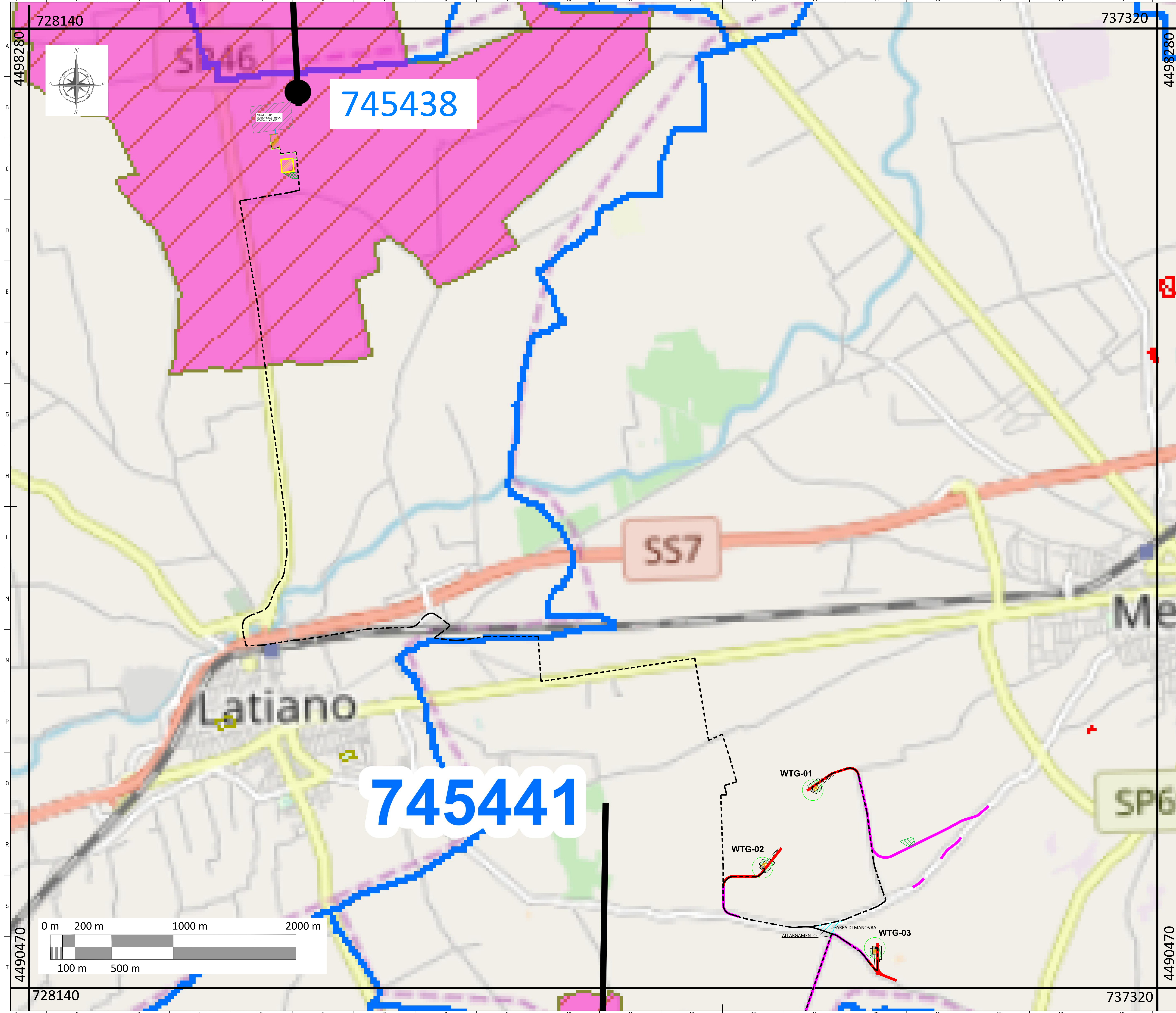
730090

739280

4484890

4484890

74



LEGENDA

- WTG XX: PIATTAFORMA E AEROGENERATORE
- VIABILITA' NUOVA
- VIABILITA' DA ADEGUARE
- CAVIDOTTO MT
- CAVIDOTTO MT (BESS)
- CAVIDOTTO AT
- AREA BESS
- AREA DI CANTIERE E STOCCAGGIO
- AREA DI MANOVRA
- ALLARGAMENTO STRADALE
- AREA SSU

ISTITUTI DEL PIANO FAUNISTICO VENATORIO REGIONALE 2018 - 2023

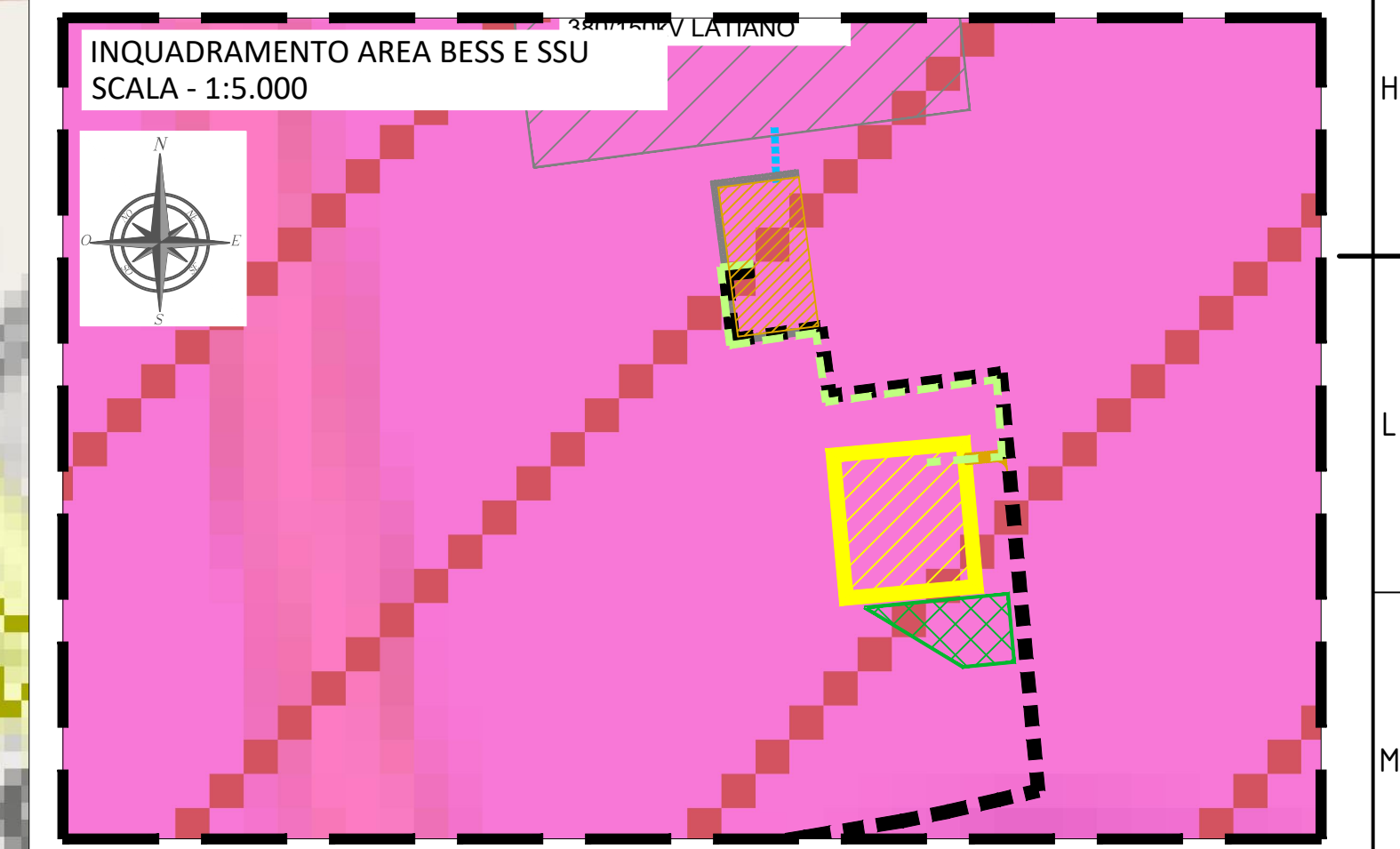
- Confini comunali
- Aree percorse dal fuoco (anni 2009-2016)
- Aree Protette Regionali

Tipologia e quantità d'istituti del Piano Faunistico Venatorio per ATC

- 1 - Azienda faunistico-venatoria (Num.:1)
- 2 - Centro privato riproduzione fauna (Num.:3)
- 3 - Fondi chiusi (Num.:26)
- 4 - Oasi di protezione (Num.:14)
- 5 - Zona addestramento cani (Num.:7)
- 6 - Zona di ripopolamento e cattura (Num.:3)

4 - Oasi di protezione

- CD745441 - Torre Santa Susanna - Sup.: 471,31 Ha
- CD745438 - Masseria Monte - Madre - Monica - Sup.: 1178 Ha



FRONTE: <http://foreste.regione.puglia.it/>
 Sistema di Riferimento: UTM-WGS84, FUSO 33N

00	28/11/2021	EMMISSIONE	SCS Ingegneria	SCS Ingegneria	SCS Ingegneria
REV.	DATE	DESCRIZIONE	PREPARED	CHECKED	APPROVED
PROJECT: IMPIANTO EOLICO DELLA POTENZA DI 60 MW WIND + 30 MW BESS COMUNI DI MESAGNE E TORRE SANTA SUSANNA (BR)			FILE NAME: GRE.EEC.D.26.I.TW.35796.00.056.00		
CLASSIFICATION: WIND FARM		FORMAT: A0	SCALE: 1:10.000	PLOT SCALE: 1:1	SHEET: 2 di 2
UTILIZATION SCOPE: Iter Autorizzativo			TITLE: Faunistico Venatorio Regionale approvato 2018-2023		
VALIDATION: N. BASTIANELLI			CODE		
VERIFIED BY: LENCI	GROUP: GRE	FUNCTION: D	TYPE: 26	SECTOR: I	COUNTRY: TW
COLLADIPRODOTTORE: GRE.EEC.D.26.I.TW.35796.00.056.00			CODE: 0005600		