

LEGENDA





- Limite area d'interesse ricerca bibliografica e d'archivio
- Area prevista per la realizzazione dell'impianto

- Siti noti**
- Siti di interesse archeologico [D.lgs. 42/2004 Art. 142 lett. m]
- Siti noti da ricerca bibliografica e d'archivio
- Siti Venusia
- Siti Ager Venusinus I
- Siti Ager Venusinus II

- PPR Basilicata**
- Beni monumentali [D.lgs. 42/2004 Art. 10]
- Area di interesse archeologico sottoposta a vincolo diretto o indiretto [D.lgs. 42/2004 Artt. 10-13-45]
- Tratturi noti vincolati [D.lgs. 42/2004 Artt. 10-13]

- Zone di interesse archeologico proposte dal PPR (procedimento in corso) [D.lgs. 42/2004 Art. 142 c.1 lett. m]
- Via Appia
- Ager Ofantino
- Ager Venusinus

- PPR Puglia**
- Zone di interesse archeologico [D.lgs. 42/2004 Art. 142 lett. m]
- Area rispetto zone interesse archeologico
- Area a rischio archeologico
- Stratificazione insediativa siti storico culturali
- Area rispetto siti storico culturali
- Stratificazione insediativa rete tratturi
- Area rispetto rete tratturi

Regione Basilicata 	PROGETTO PER LA REALIZZAZIONE DI UN IMPIANTO EOLICO, DELLE RELATIVE OPERE DI CONNESSIONE, POTENZA NOMINALE 45 MW Comune di Lavello (PZ), loc. "Conti"; Comune di Montemilone (PZ), loc. "Il Cerzone"	Provincia di Potenza 
Comune di Lavello 		Comune di Montemilone 

PROGETTO DEFINITIVO **CARTA DEL RISCHIO ARCHEOLOGICO**

Proprietà:
GIGLIO ENERGY SRL
 Via del Seminario Maggiore, 115 - 85100 Potenza
 P.IVA 02096090762

Elaborato:
CARTA DEI SITI NOTI E DELLA VIABILITA' ANTICA

Società incaricata:  ARETE Soc. Coop. Via della Tecnica, 18 85100 - Potenza (PZ)	Archeologi responsabili: Dott. Giuseppe GUERRA Dott. Rocco MITRO	Tav. n. 1 Formato AO Scala 1:30.000 Data Febbraio 2022
---	--	--