

LEGENDA

[U.R.3]
Unità di ricognizione

Area del survey

INDICI DI VISIBILITA'





Nulla [0]

Bassa [1]

Media [2]

Medio/Alta [3]

Alta [4]

<p>Regione Basilicata</p> 	<p>Provincia di Potenza</p> 
<p>PROGETTO PER LA REALIZZAZIONE DI UN IMPIANTO EOLICO, DELLE RELATIVE OPERE DI CONNESSIONE, POTENZA NOMINALE 45 MW Comune di Lavello (PZ), loc. "Conti", Comune di Montemilone (PZ), loc. "Il Cerzone"</p>	
<p>Comune di Lavello</p> 	<p>Comune di Montemilone</p> 

PROGETTO DEFINITIVO

**CARTA DEL RISCHIO
ARCHEOLOGICO**

Proprietà:
GIGLIO ENERGY SRL
Via del Seminario Maggiore, 115 - 85100 Potenza
P.IVA 02096090762

CARTA DELLA VISIBILITA'

Società incaricata:
ARETE
ARCHEOLOGIA
E TERRITORIO

Archeologi responsabili:
Dott. Giuseppe GUERRA
Dott. Rocco MITRO




Tav. n. 2b
Formato A1
Scala 1: 10.000
Data Febbraio 2022