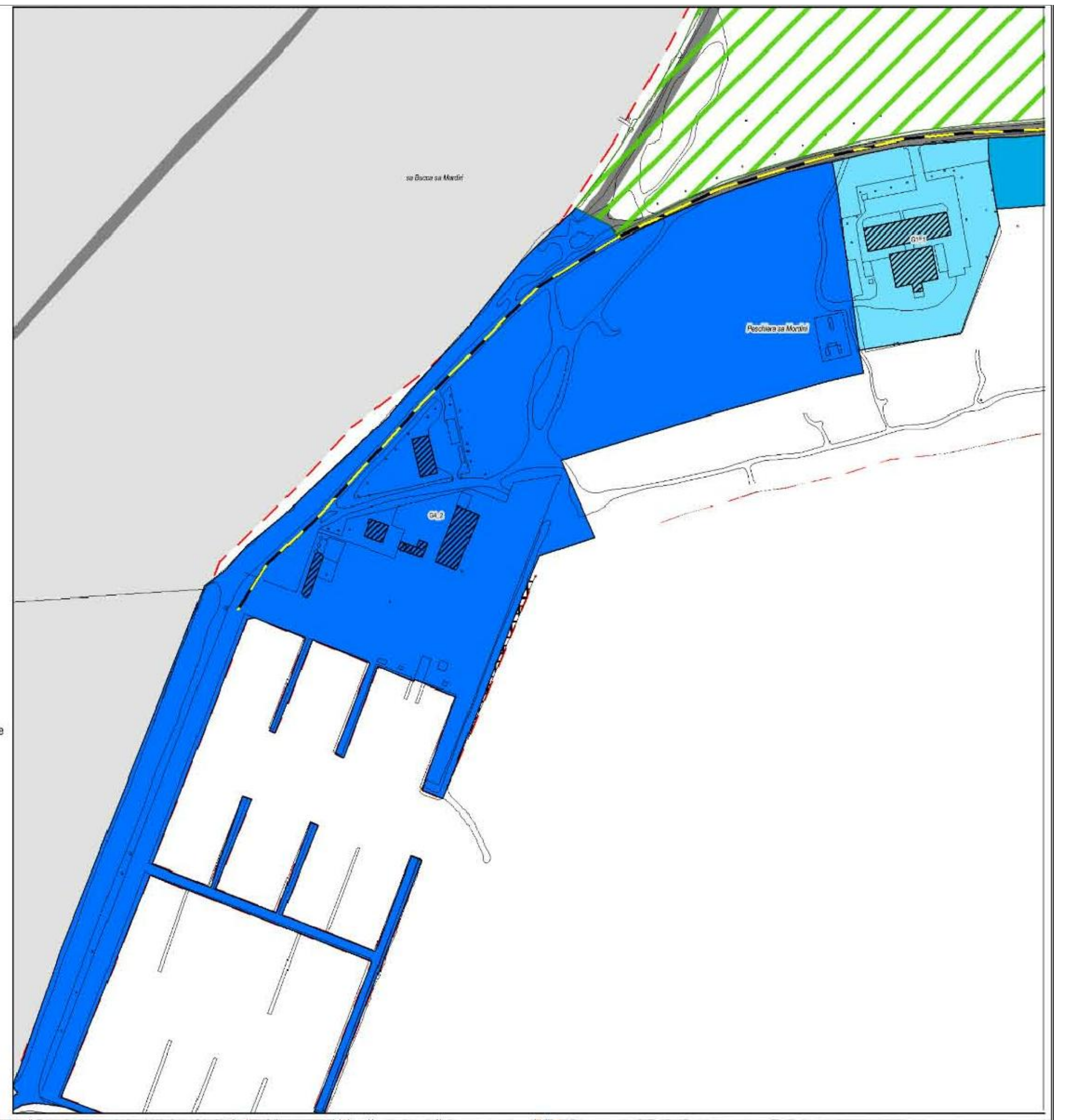


Zona	Sottozona	Descrizione
A	A	Centro Storico di Prima Formazione
	Af	Elementi di Prima e Antica Formazione (Frazioni)
B	Bf	Nuove Aree di Completamento Residenziale
	Bf.1	Nuove Aree di Completamento Residenziale (Frazioni)
	Bf.2	Nuove Aree di Completamento Residenziale - Edifici residenziale pubblica
B1	B1	Prima Cintura
	B1.f	Completamento residenziale ambito urbano di antica formazione (Frazioni)
B2	B2	Vecchia Periferia
	B2.f	Completamento Residenziale (Frazioni)
B3	B3	Nuova Periferia
	B3.b	Completamento Residenziale (Borgate)
	BC	Borgli storici intorno al Centro Storico
	BI	Integrazione Residenziale
	BR	Borgli di antica formazione
	BV	Aree di pregio ambientale e/o naturalistico
C1	C1	Espansioni Pianificate Realizzate o da Completare
C2	C2c	Espansioni Private di Pianificazione Attuale e da assoggettare a Piani di completamento
	C2n	Aree da assoggettare a Piani di Riqualificazione Urbanistica
C3	C3	Nuove Espansioni
	C3g	Nuove Espansioni Polifunzionali
	C3pzt	Nuove Espansioni - Piani di Zona
D1	D1	Grandi Aree Industriali
D1s	D1s	Grandi Aree Industriali - Verde Alterizzato
D2	D2	Piccoli Insediamenti Produttivi Artigianali, Commerciali, Industriali
D2'	D2'	Piccoli Insediamenti Produttivi con Integrazione e Riqualificazione Residenziale
D3	D3	Grandi Centri Commerciali
D5	D5	Aree Estrattive di Seconda Categoria - Cave
F1	F1	Insediamento Turistico Pianificato
F3	F3	Aree Turistiche - Campaggi
F4	F4	Nuove Aree Turistiche
G1.1	G1.1	Attrezzature di Servizio
G1.2	G1.2	Cimiteri
G1.3	G1.3	Attrezzature di Servizio Consorzio Industriale
G2	G2	Parchi, Strutture per lo Sport e il Tempo Libero
G3	G3	Aree Militari
G4	G4	Infrastrutture a Livello di Area Vasta
H1	H1	Zona Archeologica
H2	H2	Zona di Pregio Paesaggistico
H3	H3	Zona Salvaguardia Ambientale, PAI
H3/G2	H3/G2	Zona Salvaguardia Ambientale (PAI) - Parco Urbano del Tirso
S1	S1	Aree per l'istruzione
S2	S2	Aree per Attrezzature di Interesse Comune
S3	S3	Aree per Spazi Pubblici Attrezzati a Parco e per il Gioco e lo Sport
S4	S4	Aree per Parcheggi Pubblici



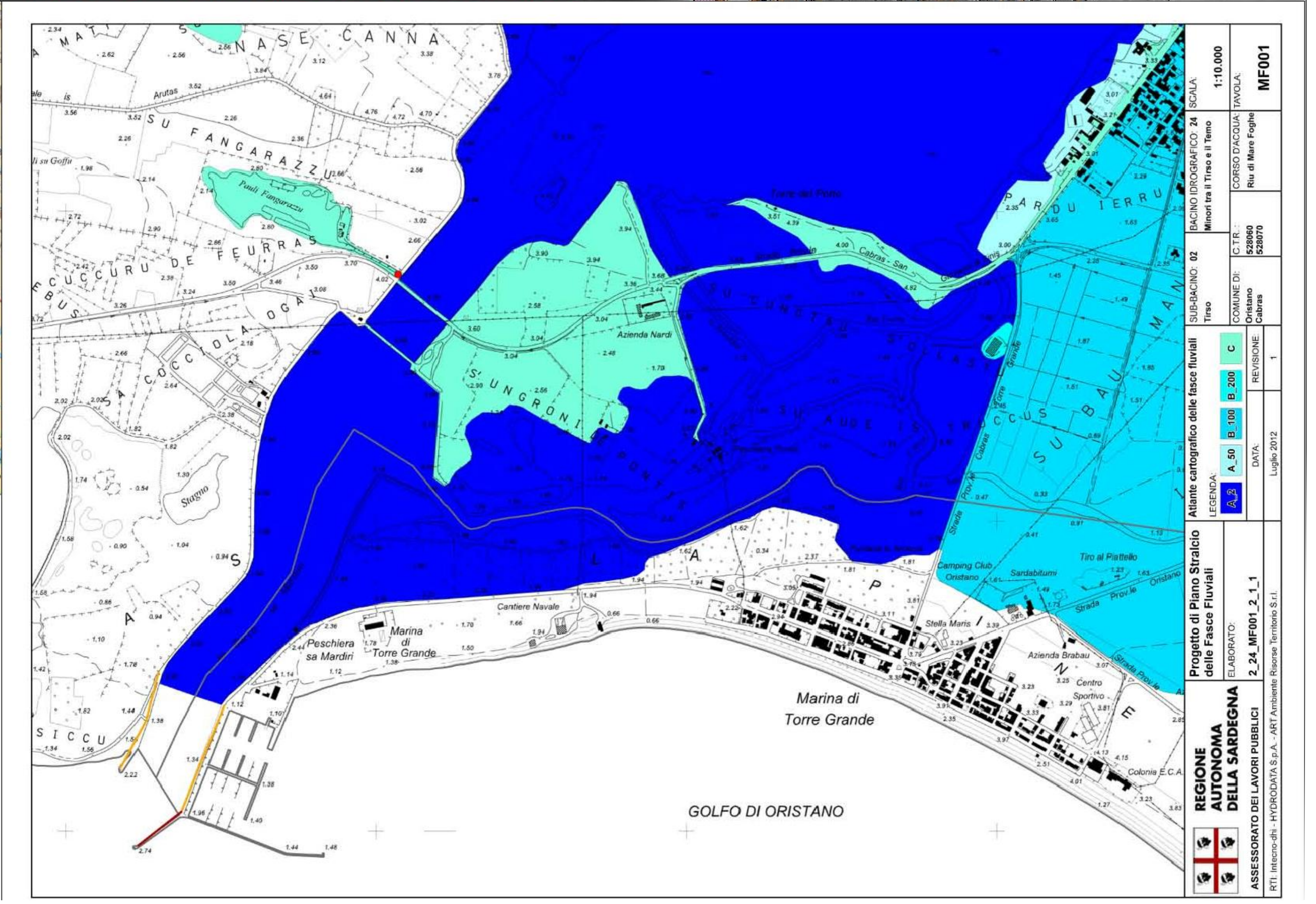
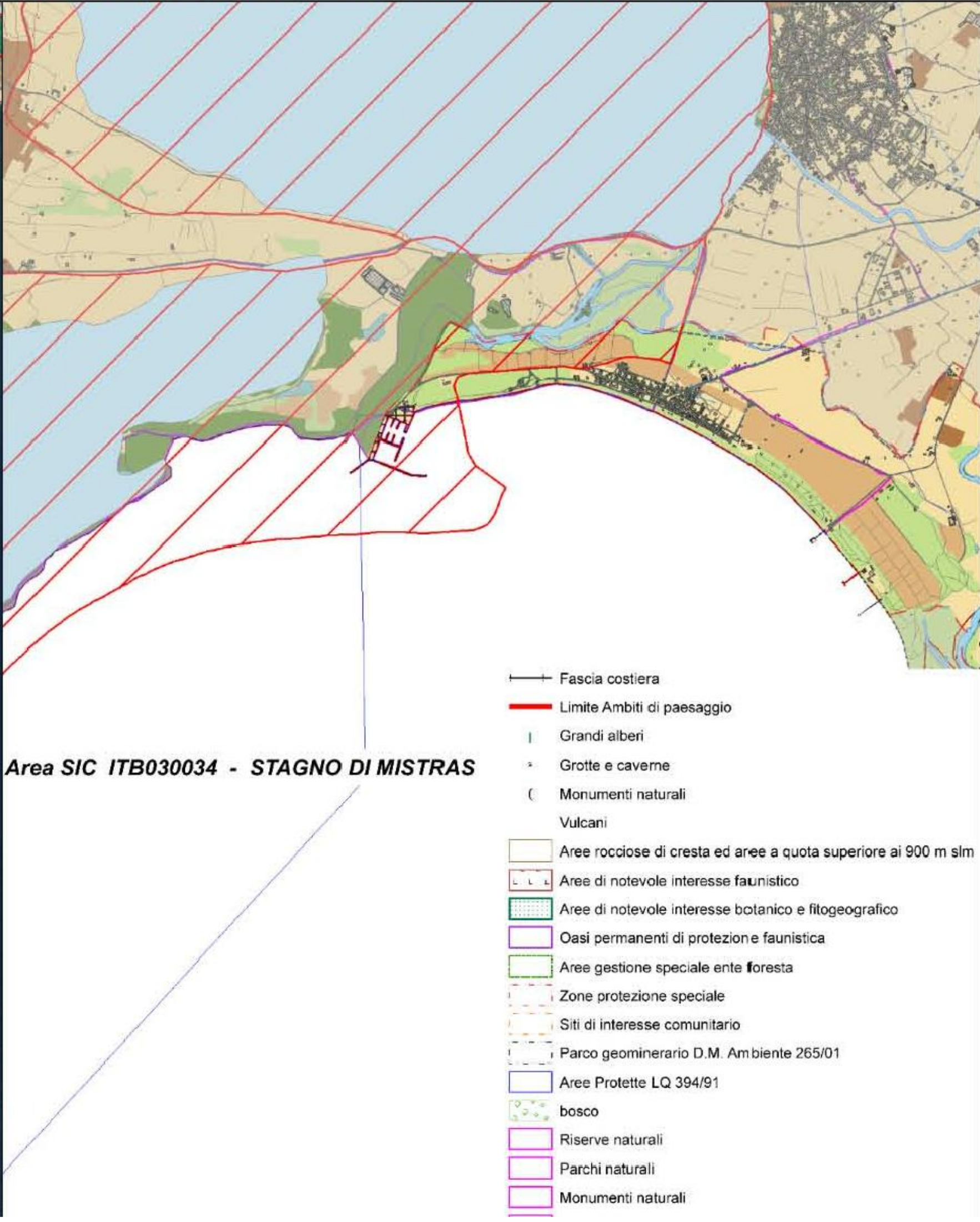
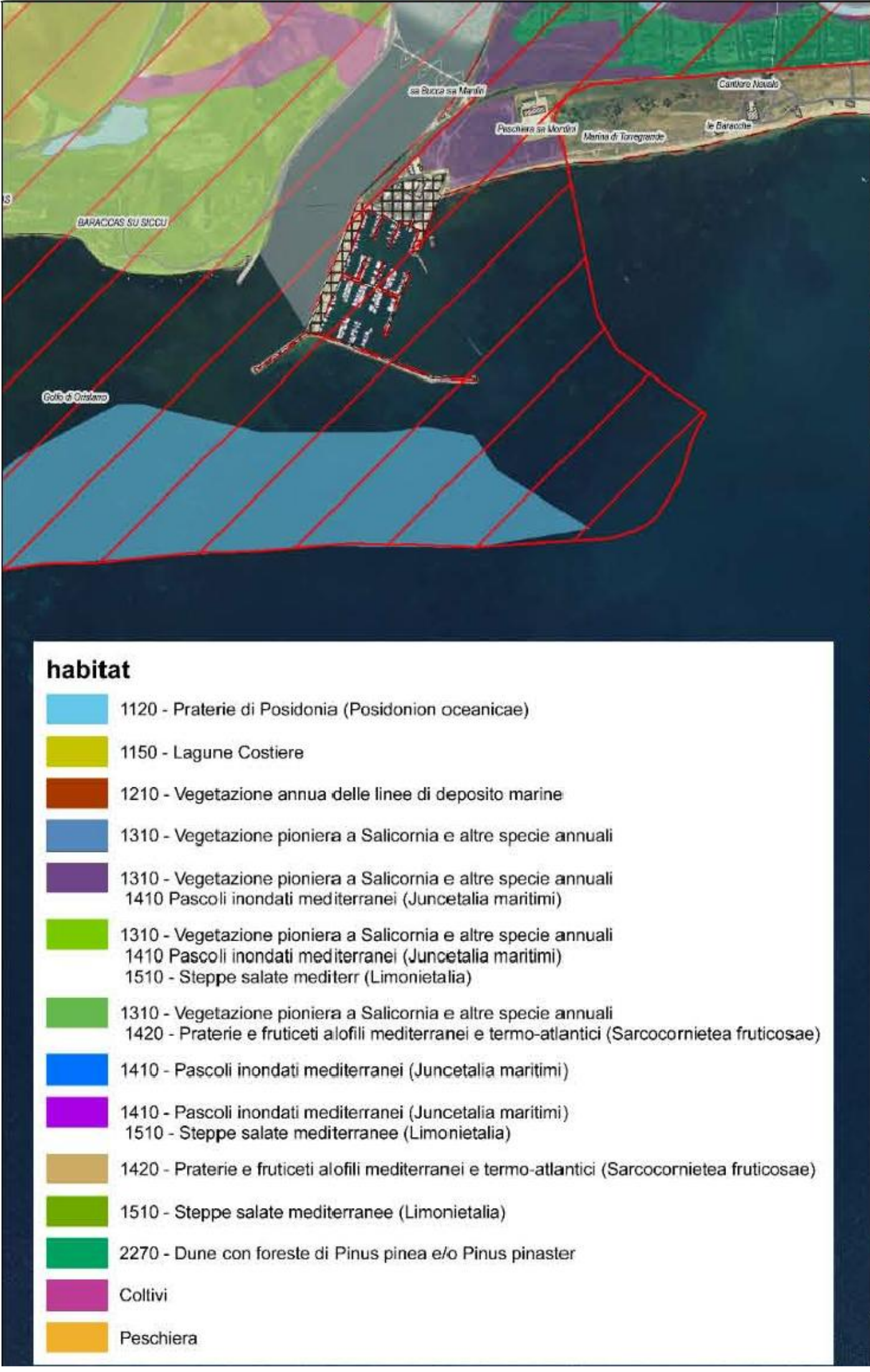
LEGENDA

- Aree a elevato valore naturalistico (SIC)
- Aree demaniali
- Sistema insediativo
- Limite demaniale
- Viabilità di accesso
- Confine comunale
- Prolungamento del lungomare

Area SIC stagno di Mistras - Carta degli Habitat (Sicite PUC Oristano)

Sivolo PPR (Sicite PUC Oristano - Ospedale Sardegna)

Piano Strada Fosse Fluviali - Fosse Portale with Autorità di Bacino RAS




habitat	Descrizione
1120	Praterie di Posidonia (Posidonia oceanica)
1150	Lagune Costiere
1210	Vegetazione annua delle linee di deposito marine
1310	Vegetazione pioniera a Salicornia e altre specie annuali
1310	Vegetazione pioniera a Salicornia e altre specie annuali
1410	Pascoli inondati mediterranei (Juncetalia maritimi)
1310	Vegetazione pioniera a Salicornia e altre specie annuali
1410	Pascoli inondati mediterranei (Juncetalia maritimi)
1510	Steppe salate mediterranee (Limonietalia)
1310	Vegetazione pioniera a Salicornia e altre specie annuali
1420	Praterie e frutici alofili mediterranei e termo-alifantici (Sarcocornietea fruticosae)
1410	Pascoli inondati mediterranei (Juncetalia maritimi)
1410	Pascoli inondati mediterranei (Juncetalia maritimi)
1510	Steppe salate mediterranee (Limonietalia)
1420	Praterie e frutici alofili mediterranei e termo-atlantici (Sarcocornietea fruticosae)
1510	Steppe salate mediterranee (Limonietalia)
2270	Dune con foreste di Pinus pinea e/o Pinus pinaster
	Cottivi
	Peschiera

Feature	Descrizione
—	Fascia costiera
—	Limite Ambiti di paesaggio
—	Grandi alberi
—	Grotte e caverne
—	Monumenti naturali
—	Vulcani
—	Aree rocciose di cresta ed aree a quota superiore ai 900 m slm
—	Aree di notevole interesse faunistico
—	Aree di notevole interesse botanico e fitogeografico
—	Oasi permanenti di protezione e faunistica
—	Aree gestione speciale ente foresta
—	Zone protezione speciale
—	Siti di interesse comunitario
—	Parco geomorfologico D.M. Ambiente 265/01
—	Aree Protette LQ 394/91
—	bosco
—	Riserve naturali
—	Parchi naturali
—	Monumenti naturali

REGIONE AUTONOMA DELLA SARDEGNA
 ASSESSORATO DEL LAVORO PUBBLICO
 2.24.MF001.2.1.1
 Progetto di Piano Strada delle Fosse Fluviali
 Elaborato da: [Nome]
 Data: [Data]
 Scala: 1:10.000
 Foglio: MF001

COMUNE DI ORISTANO



PROGETTO DI RIPRISTINO DEL TIRANTE D'ACQUA NEL PORTO DI TORREGRADE (OR)
 PROGETTO DEFINITIVO

TAVOLA	TITOLO ELABORATO	INT. REF.	REV. No	DATA	REVISIONE
2	INQUADRAMENTO URBANISTICO- TERRITORIALE	13-010	01	09.02.2021	
			02	24.01.2022	
			03		

Il presente progetto, o parte di esso, non può essere riprodotto in alcuna forma, in alcun modo e per nessuno scopo, senza autorizzazione. Ogni infrazione sarà perseguita a termini di legge.

PROGETTISTA: **MarTech** (Marine Technical Systems)
 Via Trieste, 45F - 09123 Cagliari - Italy
 Tel. +39 070 6848202 - Fax +39 070 6404743
 www.marotech.it - e-mail: info@marotech.it

Responsabile tecnico: **Dot. Ing. ANDREA RITOSSA**

COMMITTENTE: **COMUNE DI ORISTANO**