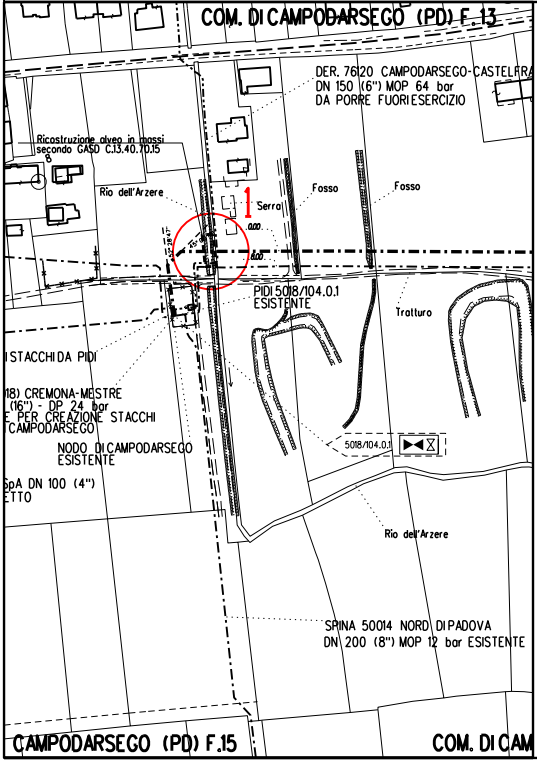
COM. DI CAMPODARSEGO (PD) F. 13
DER. 76120 CAMPODARSEGO-CASTELFRA
DN 150 (6") MOP 64 bar
DA PORRE FUORI ESERCIZIO
Ricostruzione alveo in massi
secondo GASD C.13.40.70.15
8
Rio dell'Arzere
1
Serra
Fosso
Fosso
0.00
8.00
45°
PIDI 5018/104.0.1
ESISTENTE
Tratturo
ISTACCHI DA PIDI
18) CREMONA-MESTRE
(16") - DP 24 bar
E PER CREAZIONE STACCHI
CAMPODARSEGO
NODO DI CAMPODARSEGO
ESISTENTE
SpA DN 100 (4")
ETTO
5018/104.0.1
Rio dell'Arzere
SPINA 50014 NORD DI PADOVA
DN 200 (8") MOP 12 bar ESISTENTE
CAMPODARSEGO (PD) F.15
COM. DI CAM

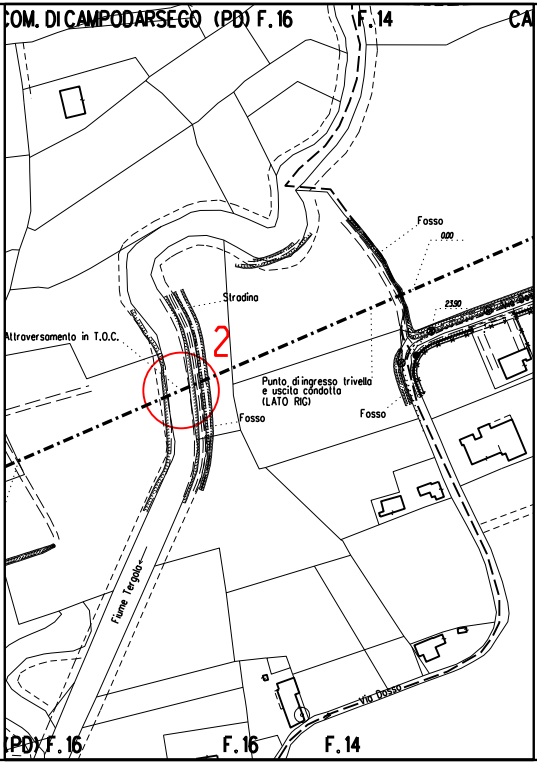
COM. DI CAMPODARSEGO (PD) F. 16
F. 14
CA
Fosso
0.00
Stradina
2.390
2
Attraversamento in T.O.C.
Punto di ingresso trivella
e uscita condotta
(LATO RIG)
Fosso
Fosso
Fiume Tergola
Via Dosso
(PD) F. 16
F. 16
F. 14

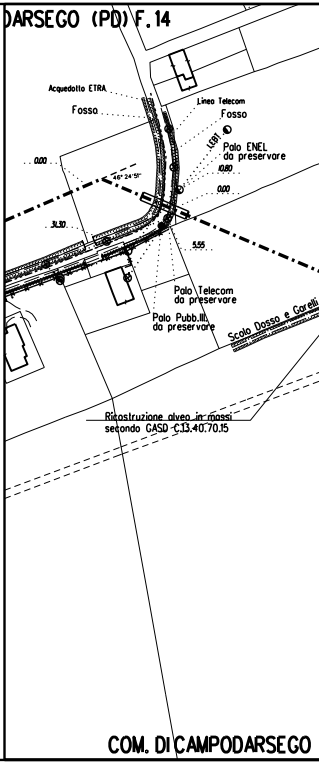
ARSEGO (PD) F. 14
Acquedotto ETRA
Fosso
Linea Telecom
Fosso
LEBT
Palo ENEL
da preservare
0.00
46° 24'51"
10.80
0.00
31.30
5.55
Palo Telecom
da preservare
Palo Pubb.Ill.
da preservare
Scolo Dosso e Garelli
Ricostruzione alveo in massi
secondo GASD C.13.40.70.15
COM. DI CAMPODARSEGO

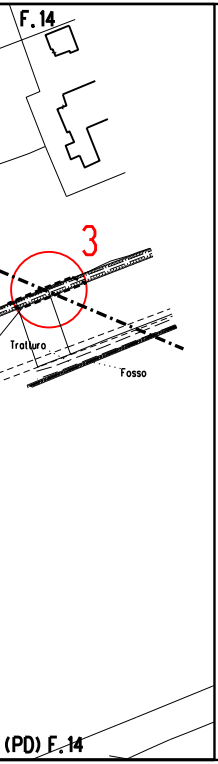
F.14
3
Tratturo
Fosso
(PD) F.14

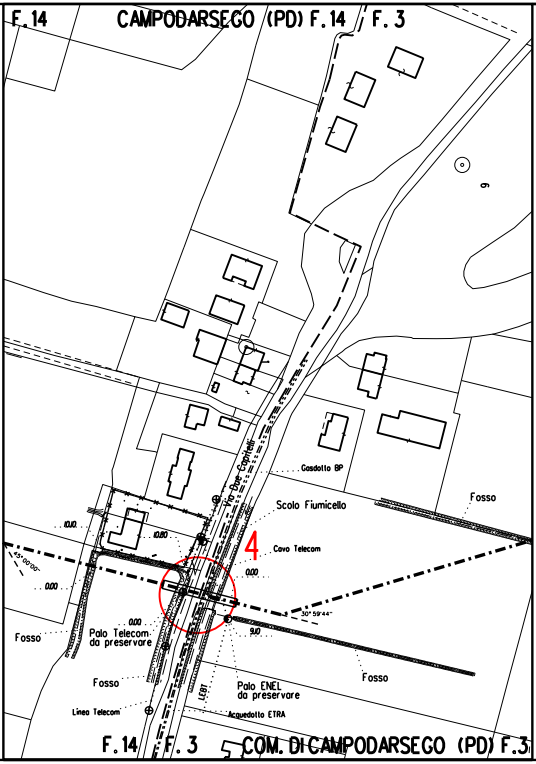
F.14
CAMPODARSEGO (PD) F.14
F.3
9
Gasdotto BP
Via Due Capitelli
Scolo Fiumicello
Fosso
10.10
10.80
4
Cavo Telecom
0.00
45°00'00"
0.00
30°59'44"
0.00
9.10
Fosso
Palo Telecom
da preservare
Fosso
Fosso
LEBT
Palo ENEL
da preservare
Linea Telecom
Acquedotto ETRA
F.14
F.3
COM. DI CAMPODARSEGO (PD) F.3

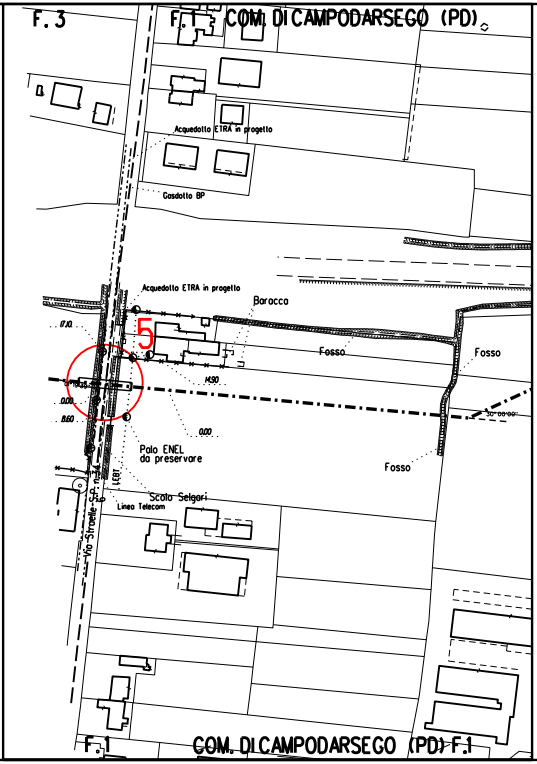
F.3
F.1
COM. DI CAMPODARSEGO (PD)
Acquedotto ETRA in progetto
Gasdotto BP
Acquedotto ETRA in progetto
Barocco
17.10
5
Fosso
Fosso
14.90
0.00
8.60
30°00'00"
0.00
Palo ENEL
da preservare
Fosso
LEBT
Scolo Selgari
Linea Telecom
Via Straelle S.P. n.34
F.1
COM. DI CAMPODARSEGO (PD) F.1

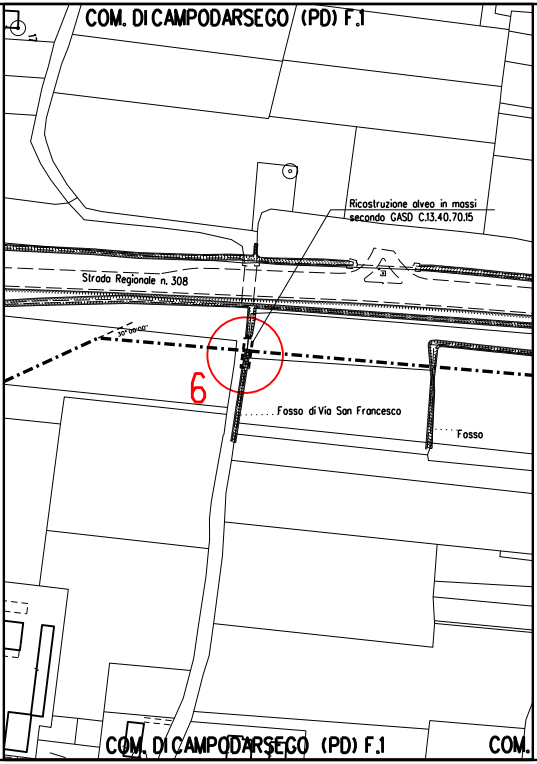
COM. DI CAMPODARSEGO (PD) F.1
Ricostruzione alveo in massi
secondo GASD C.13.40.70.15
Strada Regionale n. 308
30°00'00"
6
Fosso di Via San Francesco
Fosso
COM. DI CAMPODARSEGO (PD) F.1
COM.

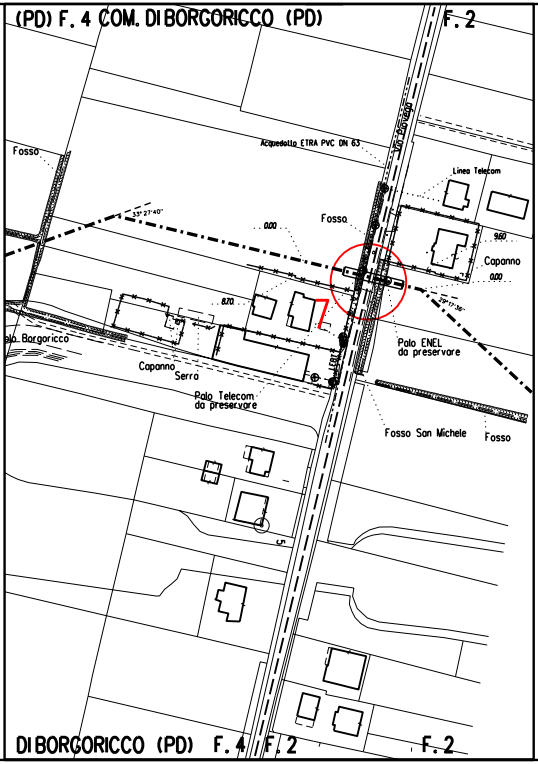
(PD) F. 4 COM. DI BORGORICCO (PD)
F. 2
Via Piovega
Acquedotto ETRA PVC DN 63
Linea Telecom
Fosso
33°27'40"
0.00
Fosso
9.60
Capanno
0.00
8.70
7
29°17'36"
Palo ENEL
da preservare
olo Borgoricco
Capanno
Serra
Palo Telecom
da preservare
Fosso San Michele
Fosso
DI BORGORICCO (PD) F. 4
F. 2
F. 2

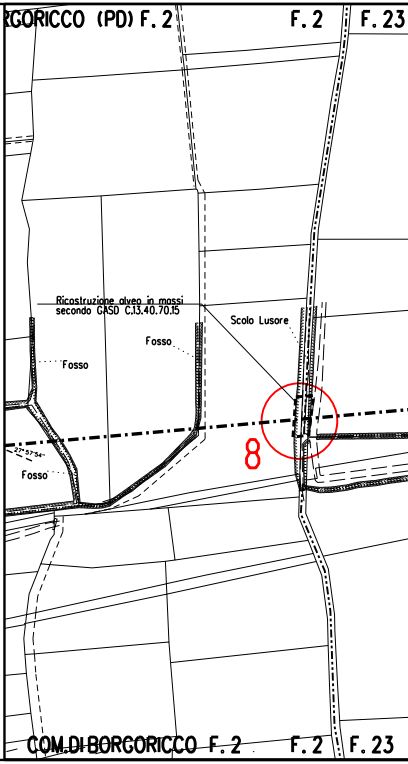
RGORICCO (PD) F. 2
F. 2
F. 23
Ricostruzione alveo in massi
secondo GASD C.13.40.70.15
Scolo Lusore
Fosso
Fosso
8
Fosso
COM.DI BORGORICCO F. 2
F. 2
F. 23

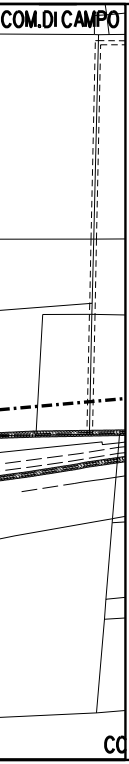
COM.DI CAMPO
CO

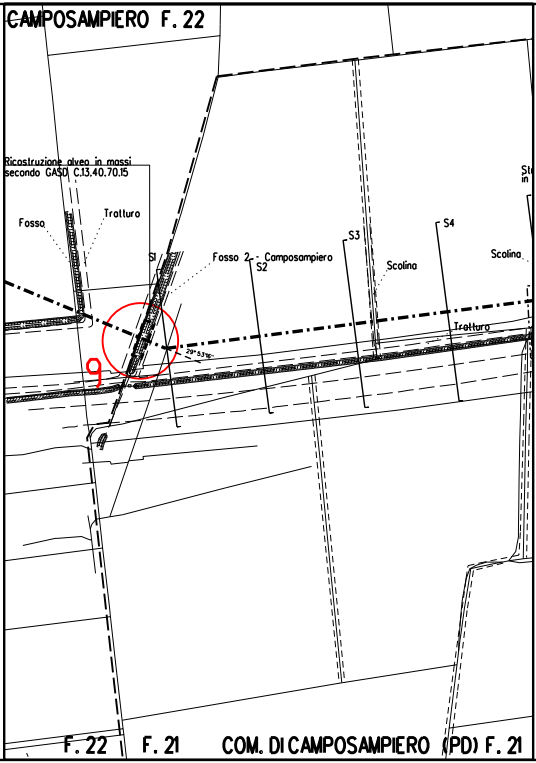
CAMPOSAMPIERO F. 22
Ricostruzione alveo in massi
secondo GASD C.13.40.70.15
Fosso
Tratturo
S1
Fosso 2 - Camposampiero
S2
S3
Scolina
S4
Scolina
St
in
Tratturo
29°53'16"
9
F. 22
F. 21
COM. DI CAMPOSAMPIERO (PD) F. 21

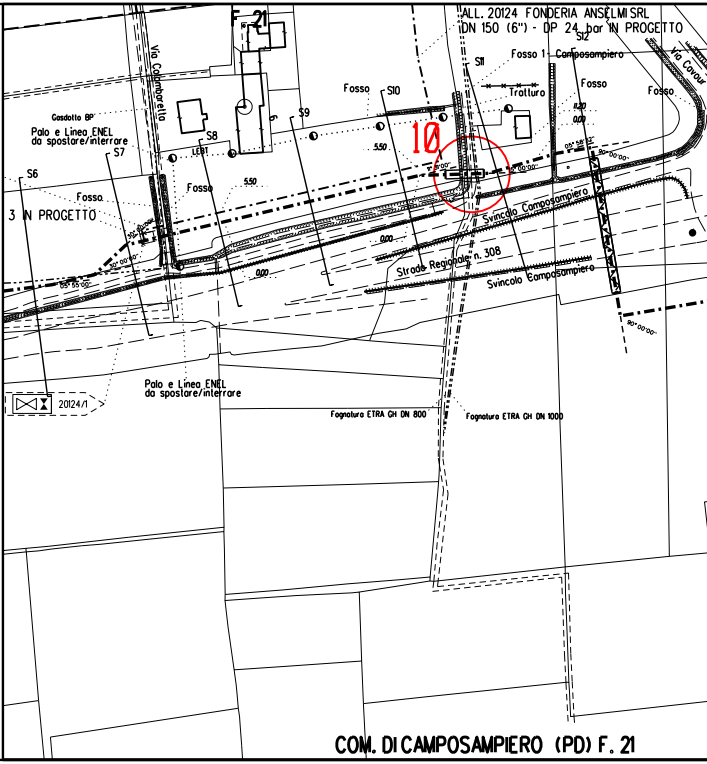
F. 21
ALL. 20124 FONDERIA ANSELMI SRL
DN 150 (6") - DP 24 bar IN PROGETTO
Via Colombarello
Gasdotto BP
Palo e Linea ENEL
da spostare/interrare
S6
S7
S8
S9
S10
S11
S12
3 IN PROGETTO
Fosso
Fosso
Fosso
Fosso 1 - Camposampiero
Tratturo
Fosso
Fosso
Via Cavour
LEBT
5.50
5.50
11.20
0.00
0.00
0.00
10
30°00'00"
65°55'00"
90°00'00"
65°58'12"
Svincolo Camposampiero
Strada Regionale n. 308
Svincolo Camposampiero
90°00'00"
20124/1
Palo e Linea ENEL
da spostare/interrare
Fognatura ETRA GH DN 800
Fognatura ETRA GH DN 1000
COM. DI CAMPOSAMPIERO (PD) F. 21

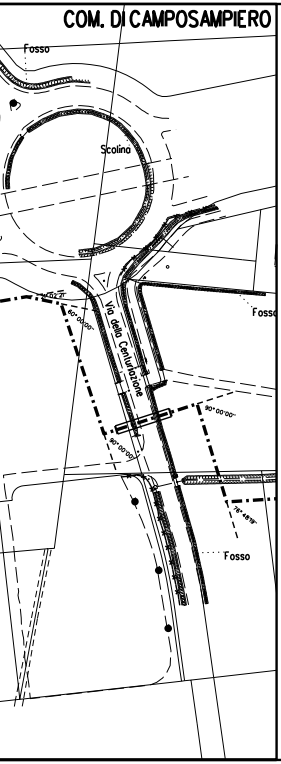
COM. DI CAMPOSAMPIERO
Fosso
Scolina
Fosso
Via della Centuriazione
60° 00'00"
90° 00'00"
90° 00'00"
76° 48'19"
Fosso

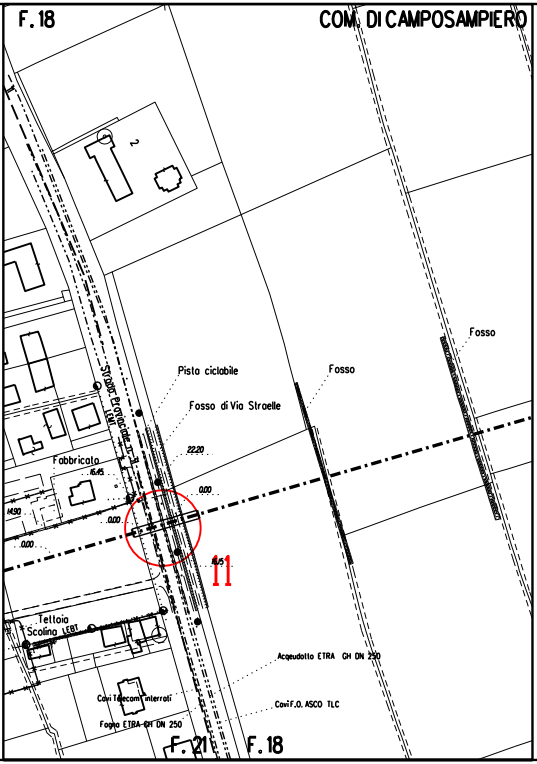
F. 18
COM. DI CAMPOSAMPIERO
2
Strada Provinciale
LEBT
Pista ciclabile
Fosso di Via Straelle
Fosso
Fosso
22.20
Fabbricato
16.45
0.00
14.90
0.00
0.00
16.15
11
Tettoia
Scolina LEBT
Acquedotto ETRA GH DN 250
Cavi Telecom interrati
Cavi F.O. ASCO TLC
Fogna ETRA GH DN 250
F. 21
F. 18

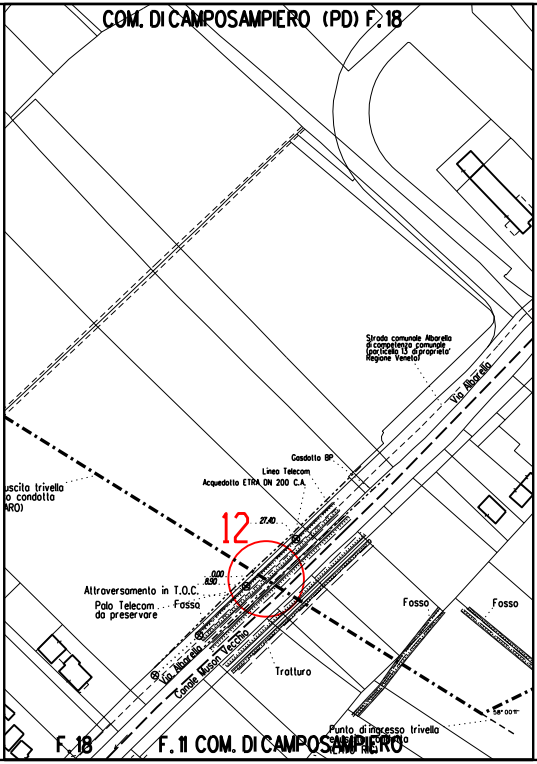
COM. DI CAMPOSAMPIERO (PD) F. 18
Strada comunale Albarella di competenza comunale (particella 13 di proprieta' Regione Veneto)
Via Albarella
uscita trivella
o condotta
ARO)
Gasdotto BP
Linea Telecom
Acquedotto ETRA DN 200 C.A.
27.40
12
0.00
8.90
Attraversamento in T.O.C.
Palo Telecom da preservare
Fosso
Via Albarella
Canale Muson Vecchio
Tratturo
Fosso
Fosso
58° 00'11"
Punto di ingresso trivella
F. 18
F. 11 COM. DI CAMPOSAMPIERO

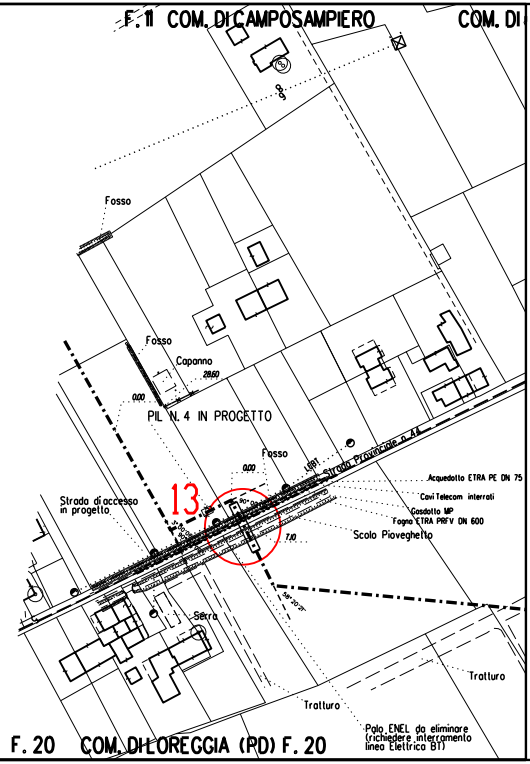
F. 11 COM. DI CAMPOSAMPIERO
COM. DI
Fosso
Fosso
Capanno
28.60
0.00
PIL N. 4 IN PROGETTO
Fosso
0.00
Strada Provinciale n. 44
Acquedotto ETRA PE DN 75
Cavi Telecom interrati
Gasdotto MP
Fogna ETRA PRFV DN 600
Scolo Pioveghello
7.10
13
Strada di accesso
in progetto
Serra
58° 20'
Tratturo
Tratturo
Palo ENEL da eliminare
(richiedere interramento
linea Elettrica BT)
F. 20 COM. DI LOREGGIA (PD) F. 20

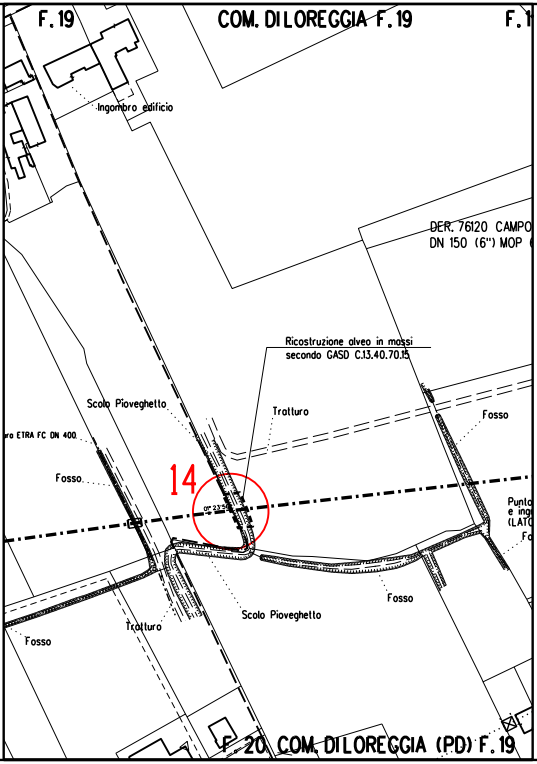
F. 19
COM. DI LOREGGIA F. 19
F. 1
Ingombro edificio
DER. 76120 CAMPO
DN 150 (6") MOP
Ricostruzione alveo in massi
secondo GASD C.13.40.70.15
Scolo Pioveghello
Tratturo
ro ETRA FC DN 400
Fosso
14
Fosso
Punto
e ing
(LATO
Fo
Fosso
Scolo Pioveghello
Tratturo
Fosso
F. 20 COM. DI LOREGGIA (PD) F. 19

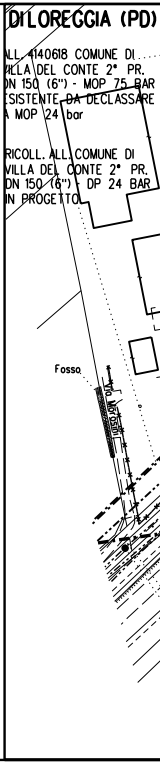
DI LOREGGIA (PD)
ALL. 4140618 COMUNE DI
VILLA DEL CONTE 2° PR.
DN 150 (6") - MOP 75 BAR
ESISTENTE DA DECLASSARE
A MOP 24 bar
RICOLL. ALL. COMUNE DI
VILLA DEL CONTE 2° PR.
DN 150 (6") - DP 24 BAR
IN PROGETTO
Fosso

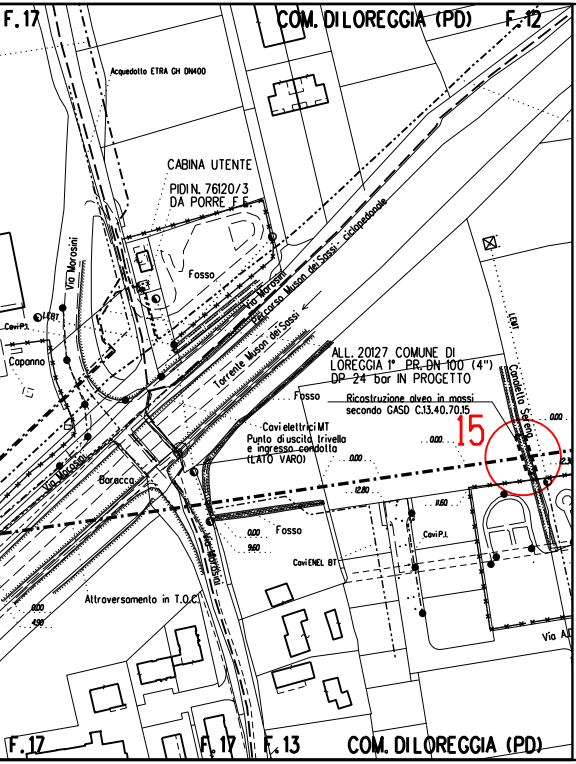
F.17
COM. DILOREGGIA (PD)
F.12
Acquedotto ETRA GH DN400
CABINA UTENTE
PIDI N. 76120/3
DA PORRE F.E.
Fosso
Via Morosini
Via Morosini
Percorso Muson dei Sassi - ciclopedonale
Torrente Muson dei Sassi
LEBT
Cavi P.I.
Capanno
ALL. 20127 COMUNE DI
LOREGGIA 1° PR. DN 100 (4")
DP 24 bar IN PROGETTO
Fosso
Ricostruzione alveo in massi
secondo GASD C.13.40.70.15
Cavi elettrici MT
Punto di uscita trivella
e ingresso condotta
(LATO VARO)
15
LEMT
Condotto Serena
0.00
0.00
0.00
12.80
11.60
Baracca
Via Morosini
Fosso
0.00
9.60
Cavi P.I.
Cavi ENEL BT
Attraversamento in T.O.C.
0.00
4.50
Via A
F.17
F.17
F.13
COM. DILOREGGIA (PD)

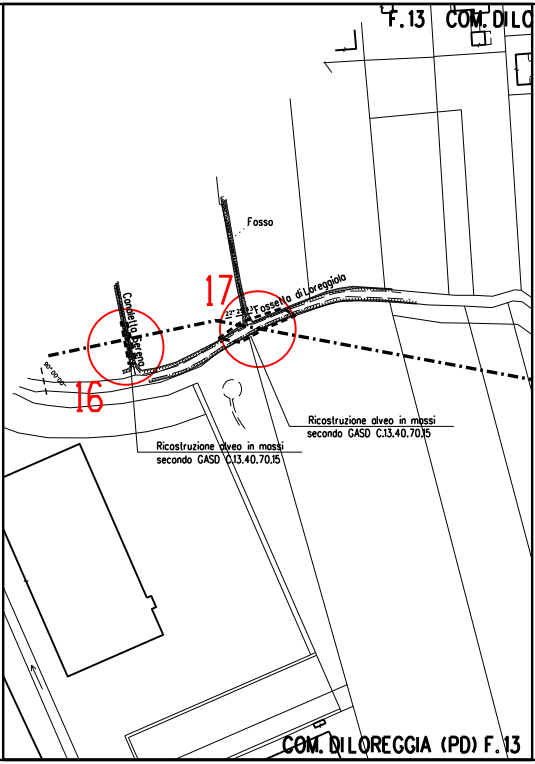
F.13
COM. DILO
Fosso
17
22° 23' 43"
Fossetto di Loreggiola
Condotto Serena
90° 00' 00"
16
Ricostruzione alveo in massi
secondo GASD C.13.40.70.15
Ricostruzione alveo in massi
secondo GASD C.13.40.70.15
COM. DILOREGGIA (PD) F.13

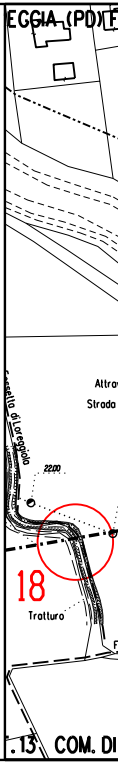
EGGIA (PD) F
Attra
Strada
Fossetto di Loreggiola
22.00
18
Tratturo
.13
COM. DI

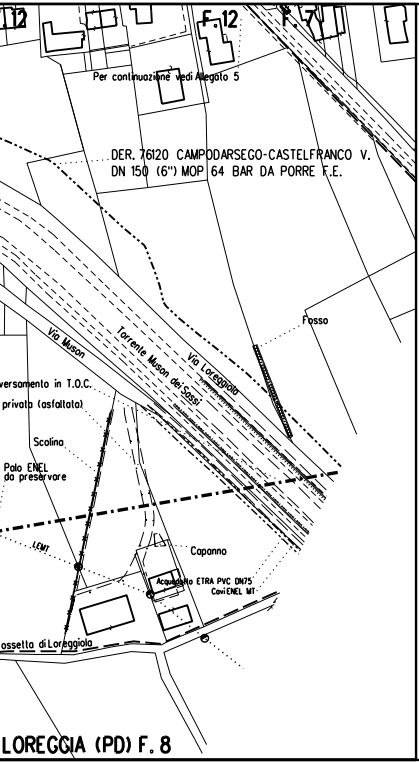
12
F. 12
F. 7
Per continuazione vedi Allegato 5
DER. 76120 CAMPODARSEGO-CASTELFRANCO V.
DN 150 (6") MOP 64 BAR DA PORRE F.E.
Fosso
Via Muson
Torrente Muson dei Sassi
Via Loreggiola
versamento in T.O.C.
privata (asfaltata)
Scolina
Palo ENEL
da preservare
LEMT
Capanno
Acquedotto ETRA PVC DN75
Cavi ENEL MT
ossetta di Loreggiola
LOREGGIA (PD) F. 8

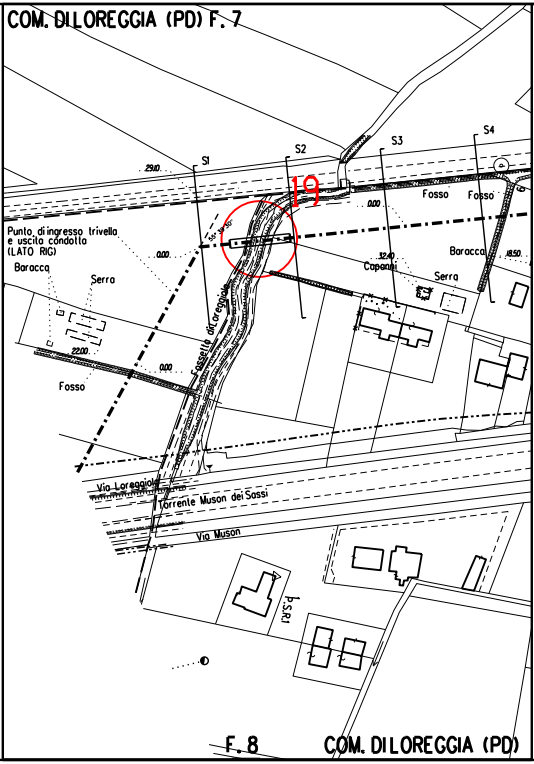
COM. DI LOREGGIA (PD) F. 7
S1
S2
S3
S4
19
29.10
0.00
Fosso
Fosso
Punto di ingresso trivella
e uscita condotta
(LATO RIG)
55° 39' 30"
0.00
Baracca
Serra
32.40
Capanni
Serra
Baracca
18.50
22.00
0.00
Fosso
Fossetta di Loreggiola
Via Loreggiola
Torrente Muson dei Sassi
Via Muson
P.S.R.1
F. 8
COM. DI LOREGGIA (PD)

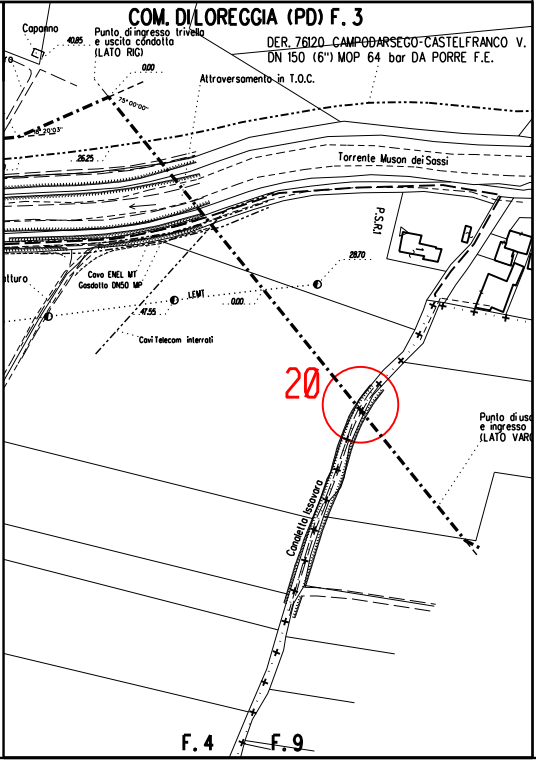
COM. DI LOREGGIA (PD) F. 3
Capanno
40.85
Punto di ingresso trivella
e uscita condotta
(LATO RIG)
0.00
DER. 76120 CAMPODARSEGO-CASTELFRANCO V.
DN 150 (6") MOP 64 bar DA PORRE F.E.
Attraversamento in T.O.C.
75° 00' 00"
18° 20' 03"
26.25
Torrente Muson dei Sassi
P.S.R.1
28.70
Cavo ENEL MT
Gasdotto DN50 MP
LEMT
0.00
47.55
Cavi Telecom interrati
20
Punto di usc
e ingresso
(LATO VAR
Canaletta Issavara
F. 4
F. 9

ELENCO ATTRAVERSAMENTI

VEDERE LA PLANIMETRIA ALLEGATA PER L'UBICAZIONE

NUMERO	DENOMINAZIONE	RIFERIMENTI CATASTALI			LARGHEZZA ATTR. m.	SPESSORE TUBAZ. mm.	RIFERIMENTO PICCHETTO n°	RIFERIMENTO CAPOSALDO DI SALDATURA PICCHETTO N°	RIFERIMENTO SALDATURA n°	TUBO DI PROTEZIONE m.	DISTANZA TRA I SERVIZI m.
		COMUNE	FOGLIO N°	MAPPALE N°							
1	Rio dell'Arzere	Campodarsego (PD)	15	acque	24.00		V2				2.00
2	Fiume Tergola (Dis. AT-20121-03)	Campodarsego (PD)	16	acque	206.45	9.5	P29			206.45	14.77
3	Scolo Dosso e Garelli	Campodarsego (PD)	14	236 116	25.00		P37				2.00
4	Scolo Fiumicello (Dis. AT-20121-05)	Campodarsego (PD)	3	acque	40.00	9.5	P43			40.00	2.00
5	Scolo Selgari (Dis. AT-20121-06)	Campodarsego (PD)	3	strade 156	28.00	9.5	V57			28.00	2.00
6	Fosso di via San Francesco	Campodarsego (PD)	1	acque	24.00		P64				2.00
7	Fosso San Michele (Dis. AT-20121-16)	Borgoricco (PD)	2	393	32.00	9.5	P116			32.00	2.00
8	Scolo Lusore	Borgoricco Camposampiero(PD)	2 23	acque	29.00		P123				2.00
9	Fosso 2 di Camposampiero	Camposampiero (PD)	21	573	24.00		V135				2.00
10	Fosso 1 - Camposampiero (Dis. AT-20121-18)	Camposampiero (PD)	21	acque	20.00	9.5	V146			20.00	2.00
11	Fosso Via Straelle (Dis. AT-20121-21)	Camposampiero (PD)	18	1116	36.00	9.5	V165			36.00	2.00
12	Canale Muson Vecchio (Dis. AT-20121-22)	Camposampiero (PD)	18 11	acque	250.00	9.5	P183			250.00	9.08
13	Scolo Pioveghetto (Dis. AT-20121-24)	Loreggia (PD)	20	106	50.00	9.5	V205			50.00	2.00
14	Scolo Pioveghetto	Loreggia (PD)	19	483	27.00		V218				2.00
15	Canaletta Serena	Loreggia (PD)	13	634	23.00		P270				2.00
16	Canaletta Serena	Loreggia (PD)	13	60 57	22.00		P283				2.00
17	Fossetta di Loreggiola	Loreggia (PD)	13	acque	28.00		V284				2.00
18	Fossetta di Loreggiola (Dis. AT-20121-34)	Loreggia (PD)	12 13	acque	400.34	9.5	P295			400.34	9.08
19	Fossetta di Loreggiola (Dis. AT-20121-35)	Loreggia (PD)	12 13	acque	32.00	9.5	V302			32.00	2.00
20	Canaletta Issavara (Dis. AT-20121-38)	Loreggia (PD) Resana (TV)	20	acque	291.72	9.5	V332			291.72	7.26


RICOSTITUZIONE SPONDE
CON RIVESTIMENTO IN M
(pezzatura 0.50 mc)

Documento di proprieta' Aziendale. L'Azienda tutelera' i propri diritti in sede civile e penale a termini di legge.

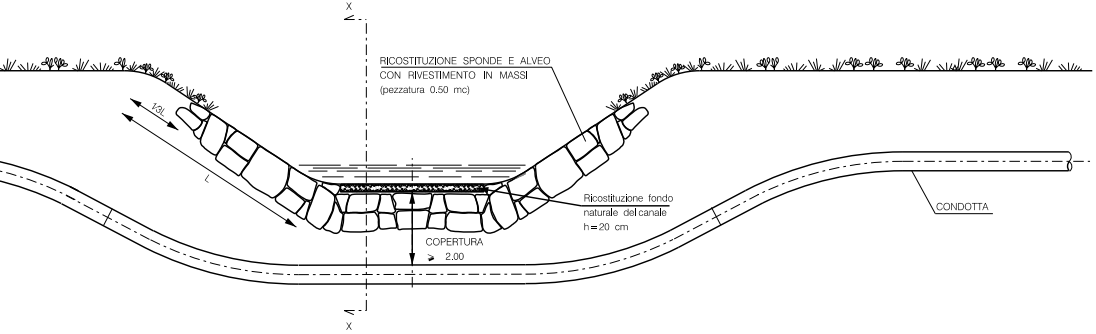
X
RICOSTITUZIONE SPONDE E ALVEO
CON RIVESTIMENTO IN MASSI
(pezzatura 0.50 mc)
1/3L
L
Ricostituzione fondo
naturale del canale
h=20 cm
COPERTURA
≥ 2.00
CONDOTTA
X

SEZIONE X–X

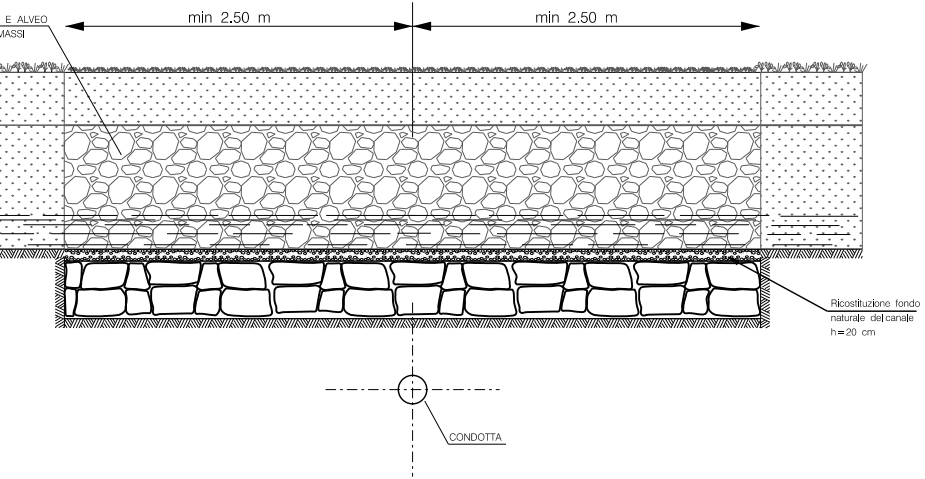
E ALVEO
MASSI
min 2.50 m
min 2.50 m
Ricostituzione fondo
naturale del canale
h=20 cm
CONDOTTA

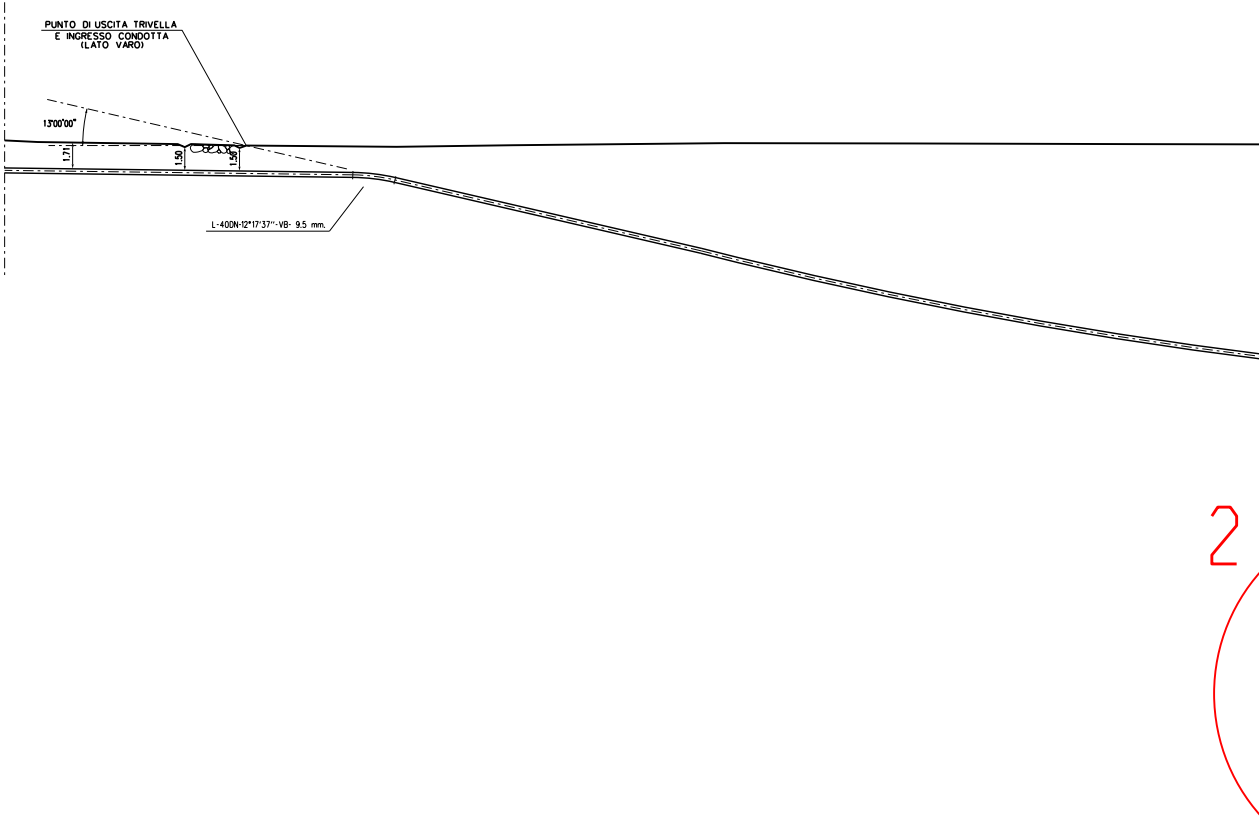
PUNTO DI USCITA TRIVELLA
E INGRESSO CONDOTTA
(LATO VARO)
13°00'00"
1.71
1.50
1.50
L-400N-12°17'37''-VB- 9.5 mm.
2

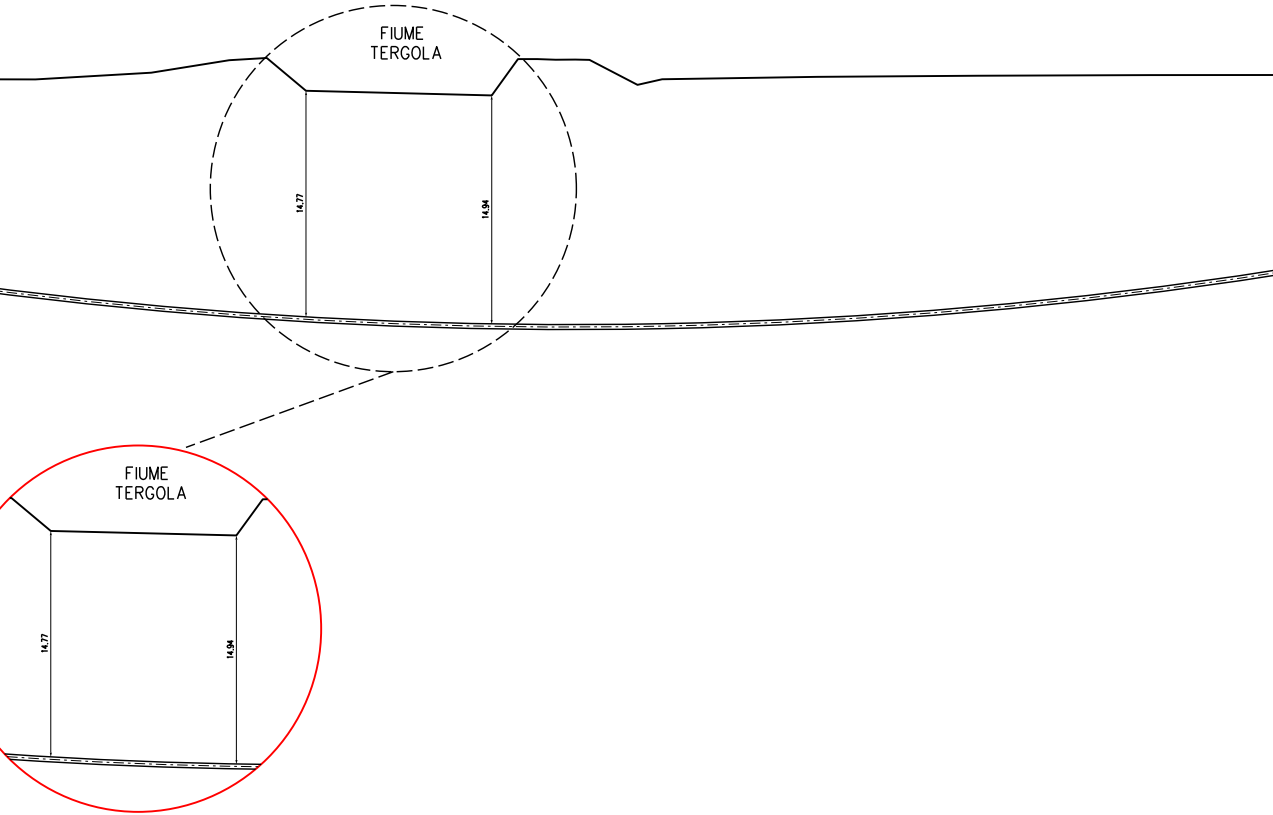
FIUME
TERGOLA
14.77
14.94
FIUME
TERGOLA
14.77
14.94

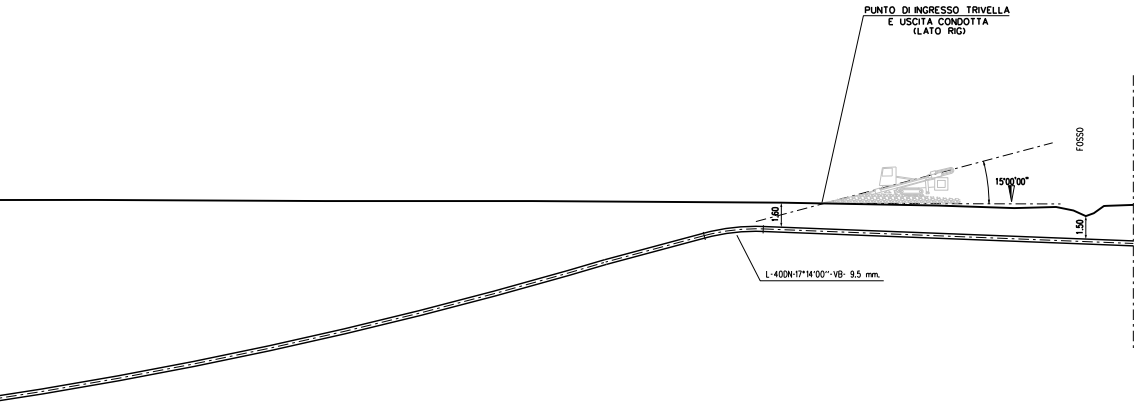
PUNTO DI INGRESSO TRIVELLA
E USCITA CONDOTTA
(LATO RIG)
FOSSO
15°00'00"
1.60
1.50
L-400N-17°14'00"-VB- 9.5 mm.

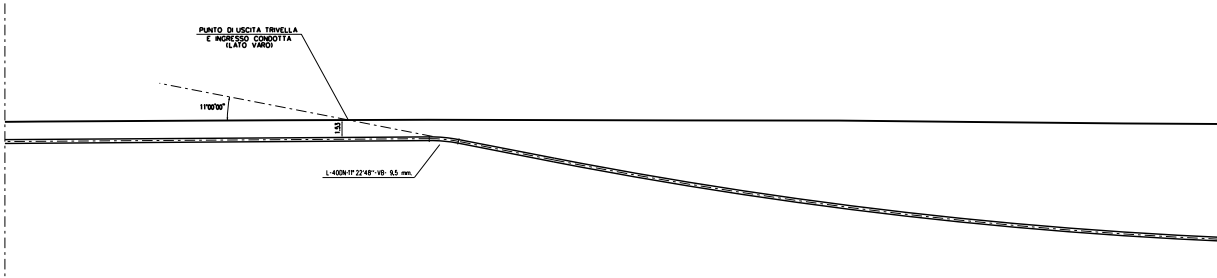
PUNTO DI USCITA TRIVELLA
E INGRESSO CONDOTTA
(LATO VARO)
11°00'00"
1,53
L-400N-11° 22'48"-VB- 9,5 mm.

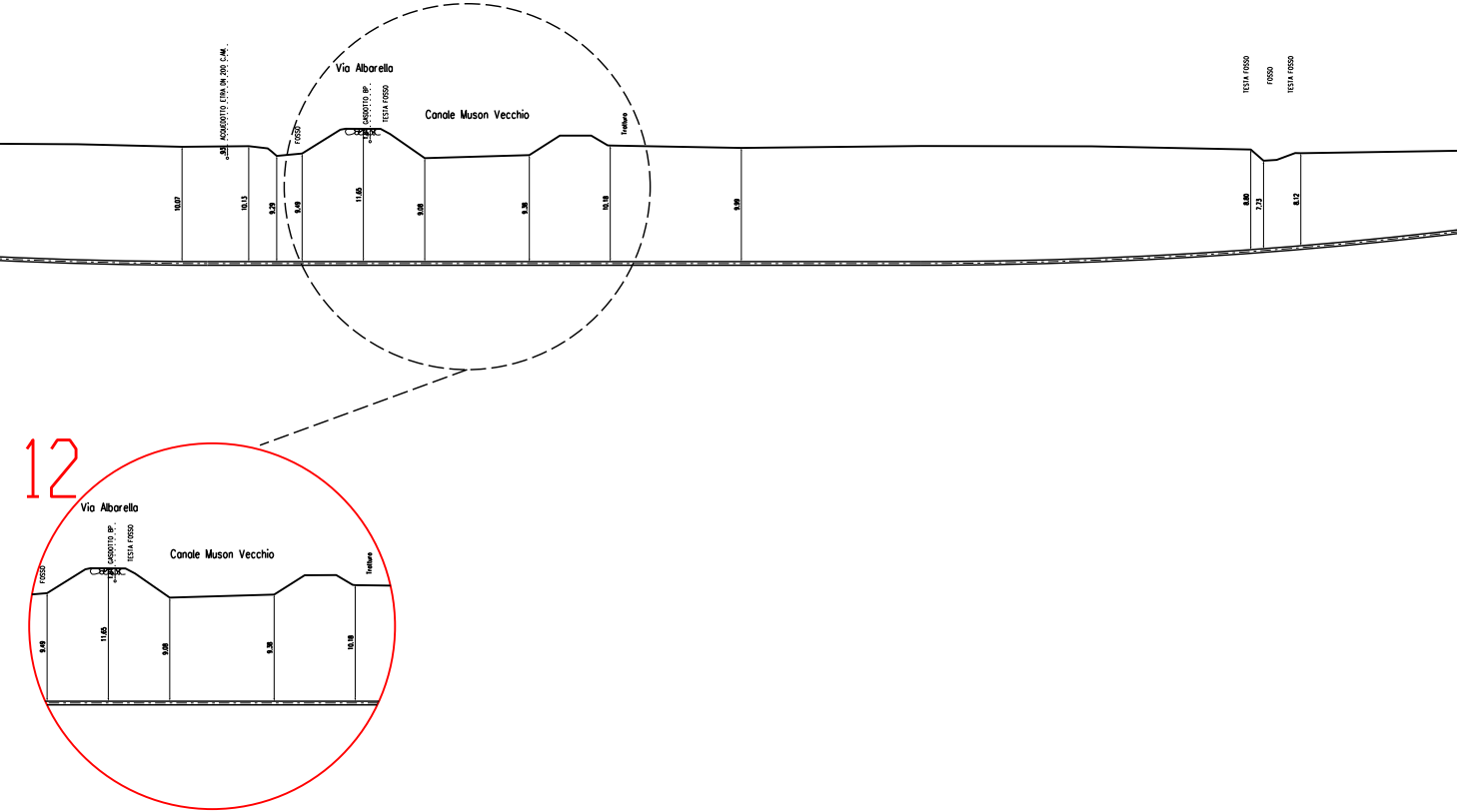
ACQUEDOTTO ETRA DN 200 C.AM.
9.5
Via Albarella
FOSSO
GASDOTTO BP
TESTA FOSSO
Canale Muson Vecchio
Tratturo
TESTA FOSSO
FOSSO
TESTA FOSSO
10.07
10.13
9.29
9.49
11.65
9.08
9.38
10.18
9.99
8.80
7.73
8.12
12
Via Albarella
FOSSO
GASDOTTO BP
TESTA FOSSO
Canale Muson Vecchio
Tratturo
9.49
11.65
9.08
9.38
10.18

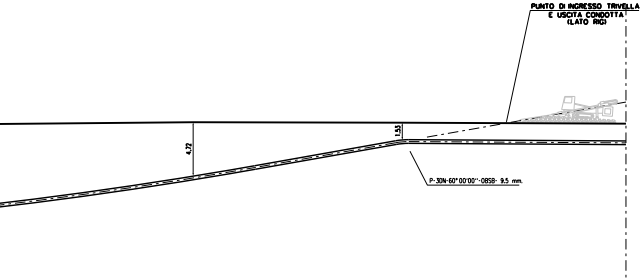
PUNTO DI INGRESSO TRIVELLA
E USCITA CONDOTTA
(LATO RIG)
4,72
1,53
P-30N-60°00'00''-OBSB- 9.5 mm.

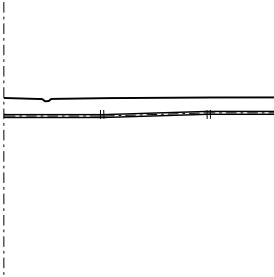

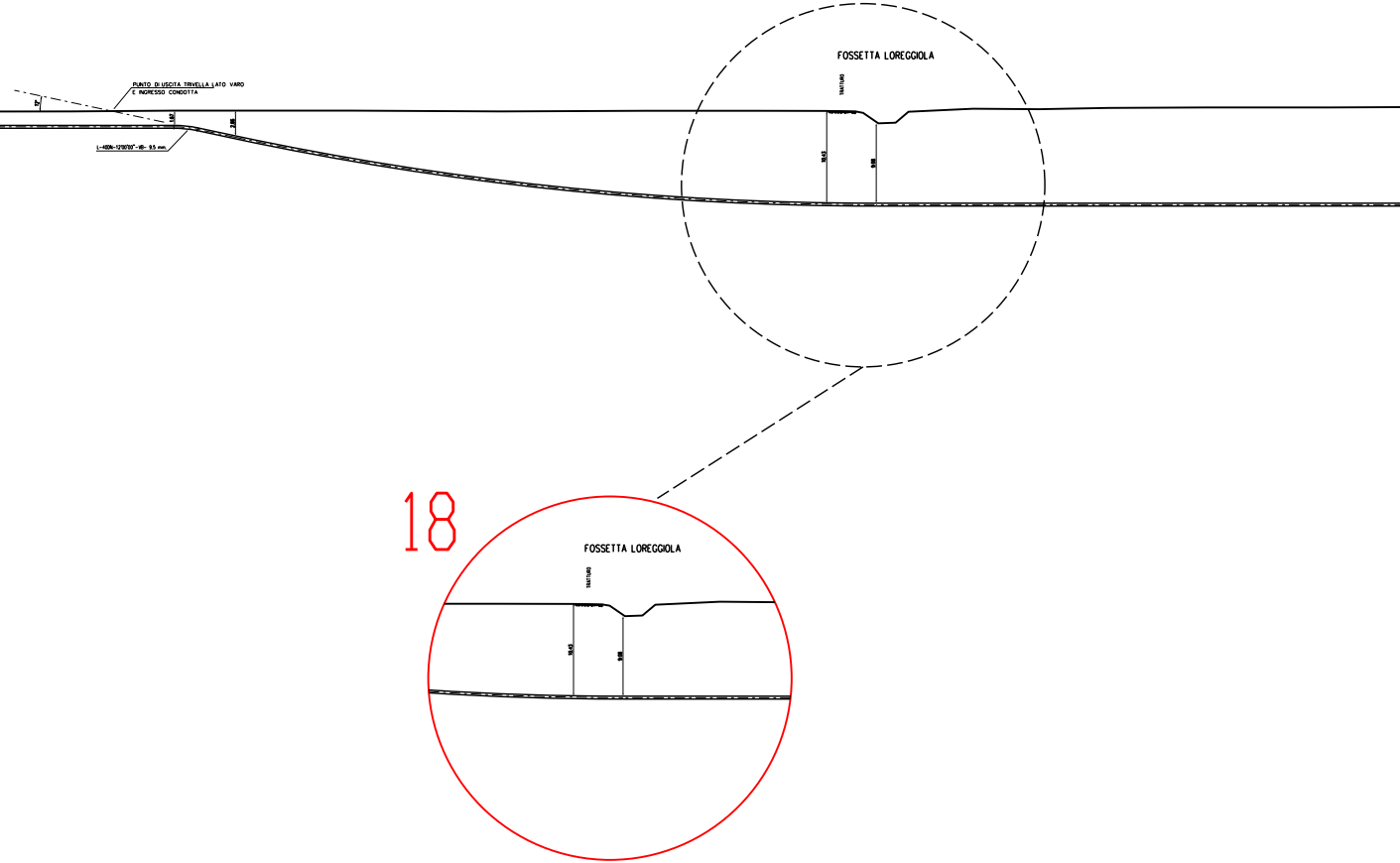
PUNTO DI USCITA TRIVELLA LATO VARO
E INGRESSO CONDOTTA
12°
1.87
2.85
L-400N-12°00'00"-VB- 9.5 mm.
FOSSETTA LOREGGIOLA
TRATTURO
10.43
9.88
18
FOSSETTA LOREGGIOLA
TRATTURO
10.43
9.88

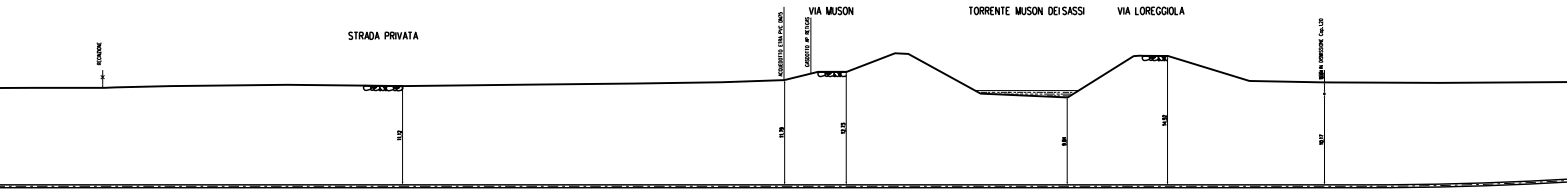
RECINZIONE
STRADA PRIVATA
11.12
ACQUEDOTTO ETRA PVC DN75
11.39
CASODOTTO AP RETIGAS
VIA MUSON
12.73
TORRENTE MUSON DEI SASSI
9.84
VIA LOREGGIOLA
14.50
IN DISMISSIONE Cap. L20
10.17

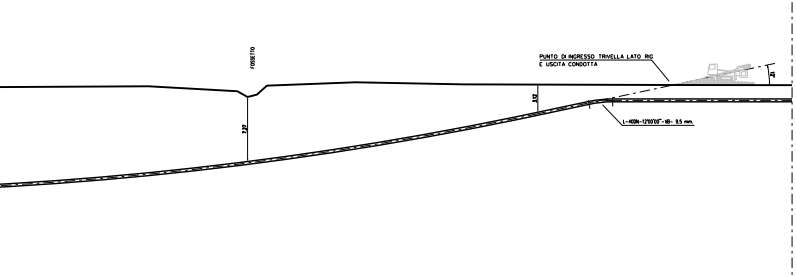
FOSSETTO
PUNTO DI INGRESSO TRIVELLA LATO RIG
E USCITA CONDOTTA
L-40DN-12°00'00"-VB- 9.5 mm.

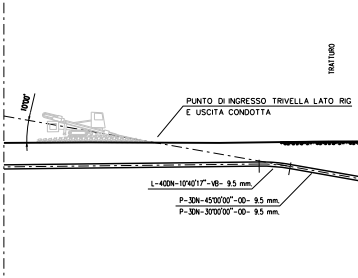
TRATTURO
10°00'
PUNTO DI INGRESSO TRIVELLA LATO RIG
E USCITA CONDOTTA
L-40DN-10°40'17"-VB- 9.5 mm.
P-3DN-45°00'00"-OD- 9.5 mm.
P-3DN-30°00'00"-OD- 9.5 mm.

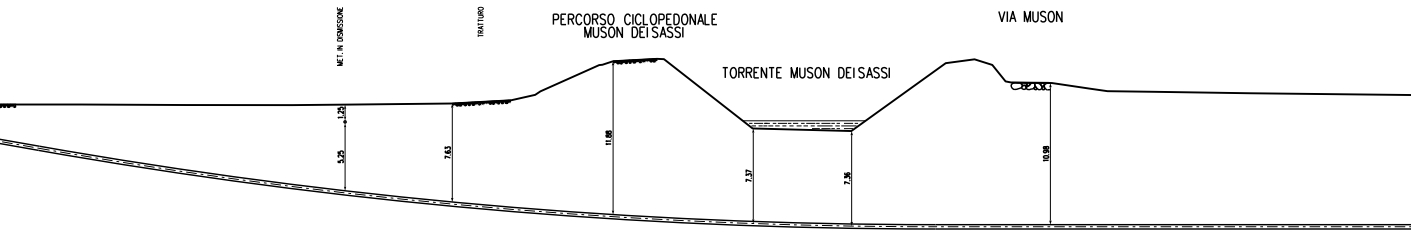
MET. IN DISMISSIONE
TRATTURO
PERCORSO CICLOPEDONALE MUSON DEI SASSI
TORRENTE MUSON DEI SASSI
VIA MUSON
1.25
5.25
7.63
11.88
7.37
7.36
10.98

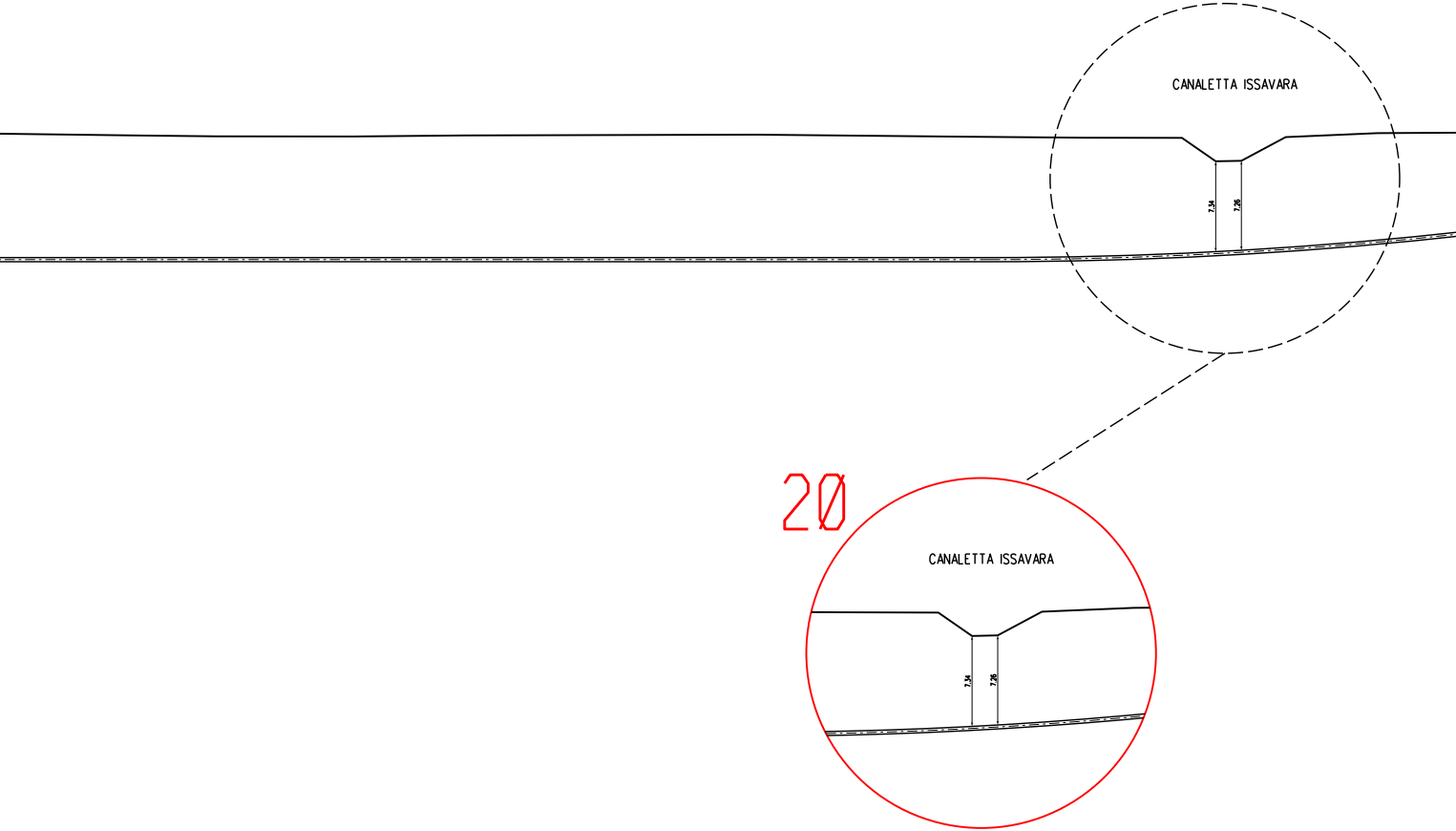
CANALETTA ISSAVARA
7,34
7,26
20
CANALETTA ISSAVARA
7,34
7,26

DISEGNI DI RIFERIMENTO	N.
ELENCO COMPETENZE	EC-20121-01
PLANIMETRIA CON COMPETENZE	PC-20121-01

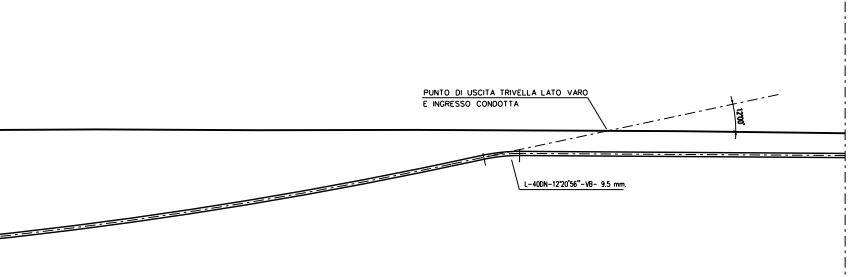
PUNTO DI USCITA TRIVELLA LATO VARO
E INGRESSO CONDOTTA
12°00'
L-40DN-12°20'56"-VB- 9.5 mm.

Firmato digitalmente da

MARCO LUMINARI

CN = LUMINARI MARCO
C = IT

LUMINARI MARCO
N.1332

Rev.	Data	Descrizione	Disegn.	Contr.	Approv.
1	18/01/2019	AGGIORNAMENTO TRACCIATO DA P260 A P269	GALVANI	BATTISTI	LUMINARI
0	19/11/2018	EMISSIONE PER APPALTO	GALVANI	BATTISTI	LUMINARI

Proprietario: snam	Progettista: COMIS consulenza materiali · saldature · progettazione · direzione lavori	Disegno: STD-20121-01
Impianto: DER. CAMPODARSEGO-RESANA DN 300 (12") - DP 24 bar		Revisione: 1 Comm. NR/16025/R-L01 Cod.tec. 20121
ATTRAVERSAMENTO TIPO DI CORSI D'ACQUA MINORI (FOSSI E SCOLINE) DI COMPETENZA DEL CONSORZIO DI BONIFICA ACQUE RISORGIVE		Scala 1:2000

Il presente disegno e' di proprieta' aziendale - La societa' tutelera' i propri diritti a termine di legge.