TAPPO DI CHIUSURA TERMORESTRINGENTE PER TUBO DI PROTEZIONE

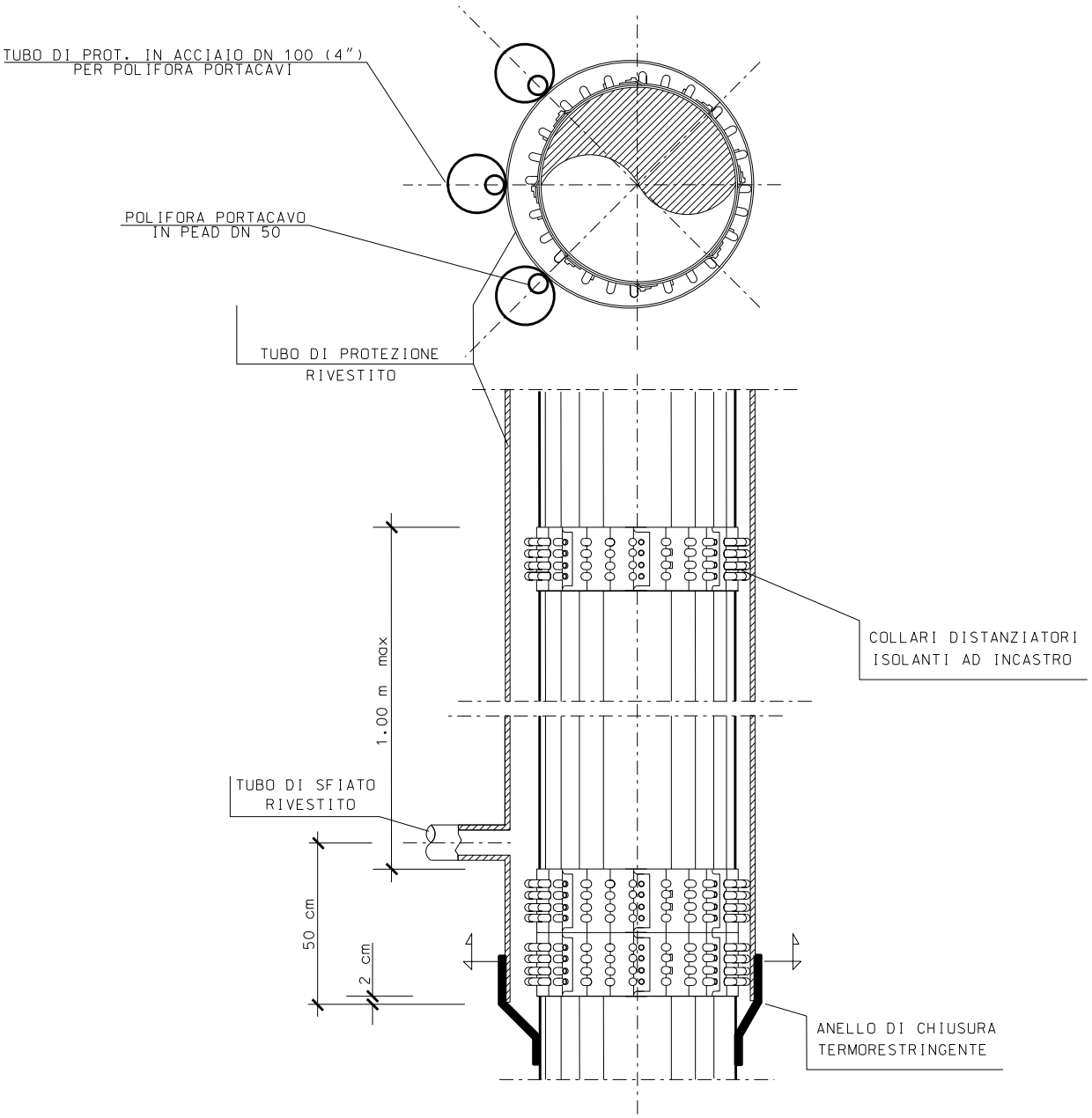
TUBO DI PROT. IN ACCIAIO DN 100 (4")
PER POLIFORA PORTACAVI
POLIFORA PORTACAVO
IN PEAD DN 50
TUBO DI PROTEZIONE
RIVESTITO
COLLARI DISTANZIATORI
ISOLANTI AD INCASTRO
1.00 m max
TUBO DI SFIATO
RIVESTITO
50 cm
2 cm
ANELLO DI CHIUSURA
TERMORESTRINGENTE

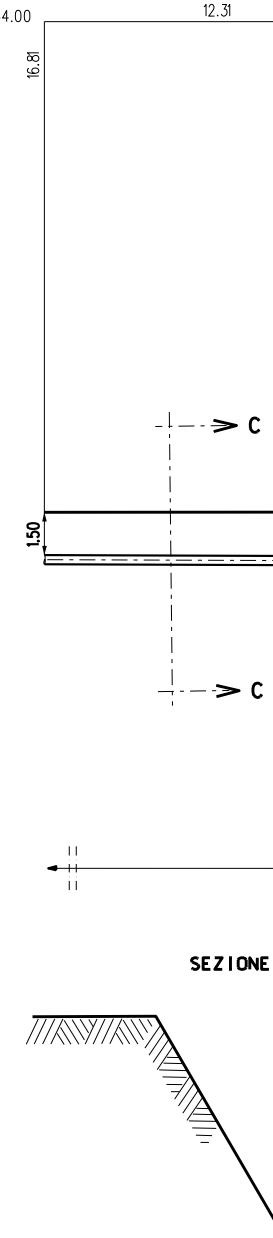
Q = 34.00
12.31
16.81
C
1.50
C
SEZIONE

SEZ. A–B scala 1 : 200

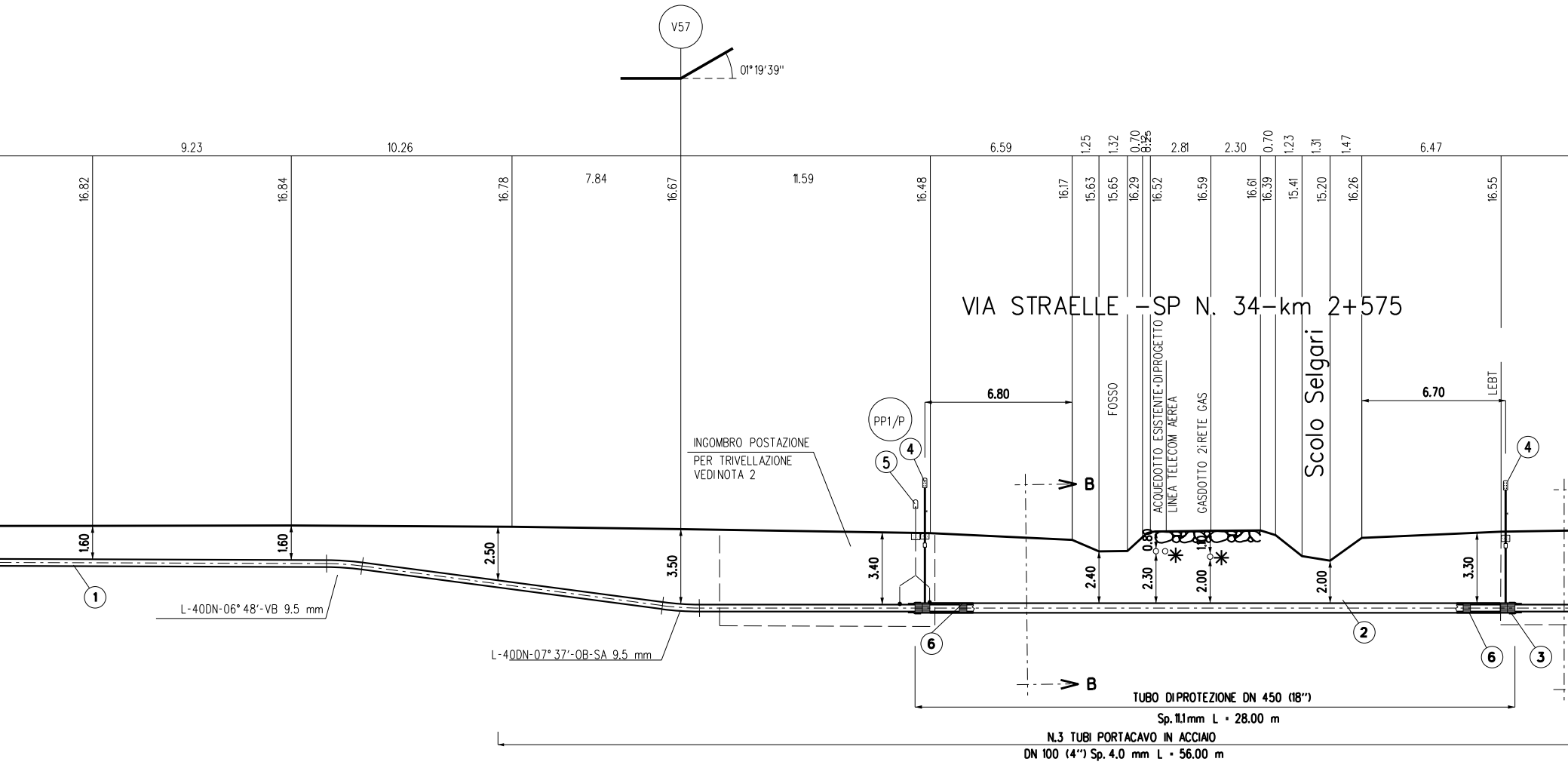
V57
01°19'39"
9.23
10.26
7.84
11.59
6.59
1.25
1.32
0.70
0.12
0.25
2.81
2.30
0.70
1.23
1.31
1.47
6.47
16.82
16.84
16.78
16.67
16.48
16.17
15.63
15.65
16.29
16.52
16.59
16.61
16.39
15.41
15.20
16.26
16.55
VIA STRAELLE –SP N. 34–km 2+575
FOSSO
ACQUEDOTTO ESISTENTE+DIPROGETTO
LINEA TELECOM AEREA
GASDOTTO 2iRETE GAS
Scolo Selgari
LEBT
6.80
6.70
PP1/P
INGOMBRO POSTAZIONE
PER TRIVELLAZIONE
VEDINOTA 2
B
B
1.60
1.60
2.50
3.50
3.40
2.40
0.80
2.30
1.00
2.00
2.00
3.30
1
2
3
4
4
5
6
6
L-40DN-06°48'-VB 9.5 mm
L-40DN-07°37'-OB-SA 9.5 mm
TUBO DIPROTEZIONE DN 450 (18")
Sp. 11.1mm L = 28.00 m
N.3 TUBI PORTACAVO IN ACCIAIO
DN 100 (4") Sp. 4.0 mm L = 56.00 m

MET. IN ACCIAIO EN L360 NB/MB DN 300 (12") (De 323.9 / sp. 9.5 mm.)

C-C (SCAVO A CIELO APERTO)

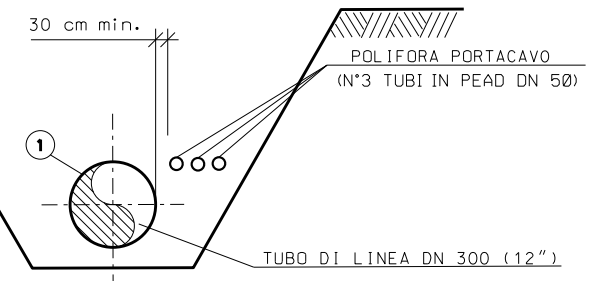
30 cm min.
POLIFORA PORTACAVO
(N°3 TUBI IN PEAD DN 50)
1
TUBO DI LINEA DN 300 (12")

SEZIONE B-B (TRIVELLAZIONE)

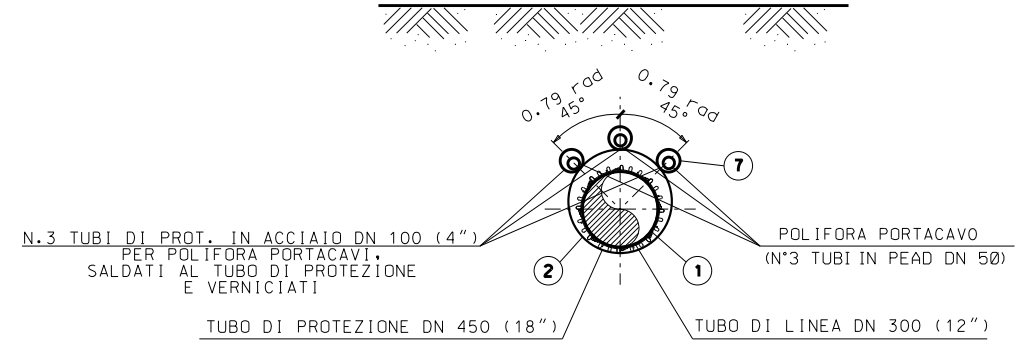
0.79 rad
45°
0.79 rad
45°
7
N.3 TUBI DI PROT. IN ACCIAIO DN 100 (4")
PER POLIFORA PORTACAVI,
SALDATI AL TUBO DI PROTEZIONE
E VERNICIATI
POLIFORA PORTACAVO
(N°3 TUBI IN PEAD DN 50)
2
1
TUBO DI PROTEZIONE DN 450 (18")
TUBO DI LINEA DN 300 (12")

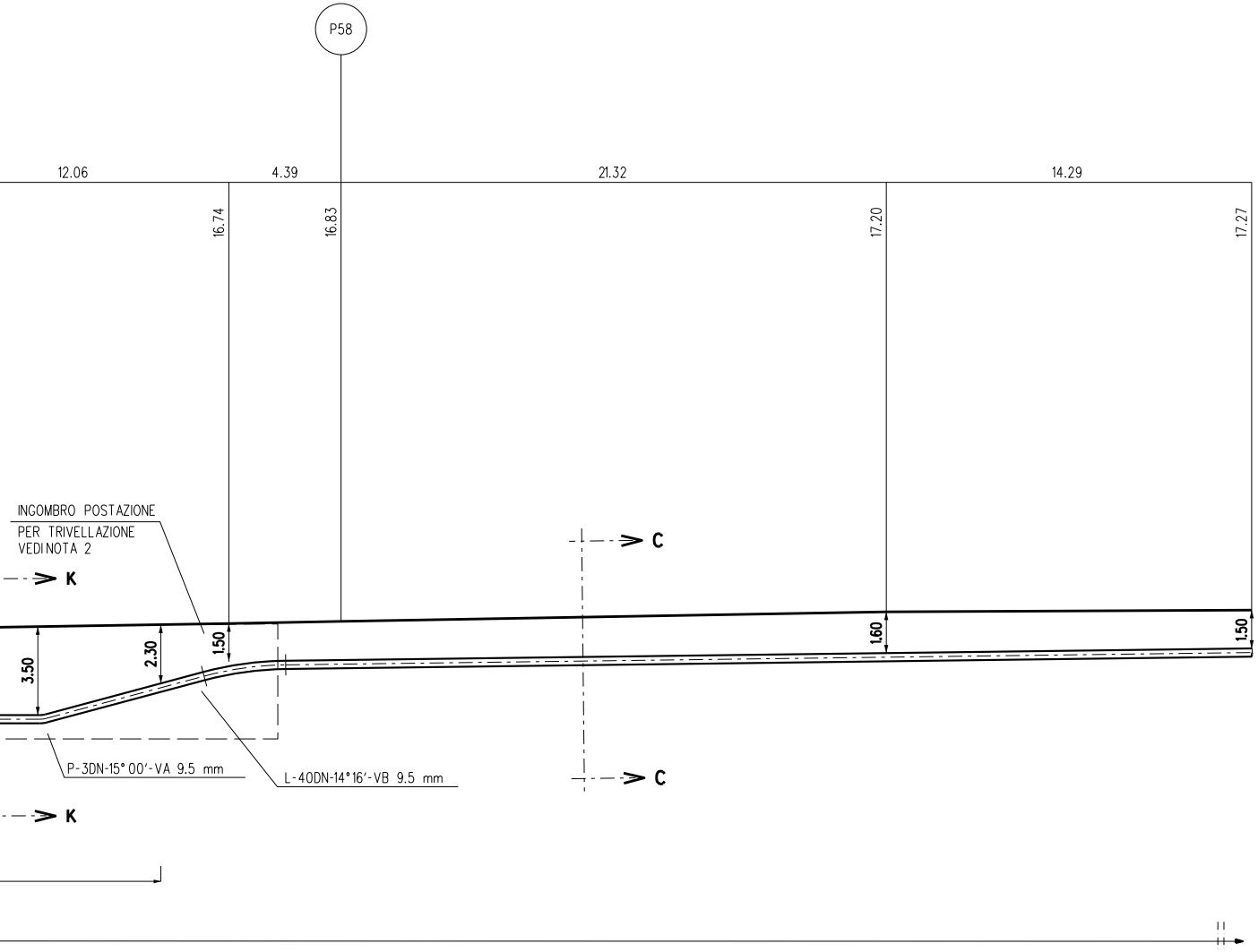
P58
12.06
4.39
21.32
14.29
16.74
16.83
17.20
17.27
INGOMBRO POSTAZIONE
PER TRIVELLAZIONE
VEDI NOTA 2
K
C
3.50
2.30
1.50
1.60
1.50
C
P-3DN-15°00'-VA 9.5 mm
L-40DN-14°16'-VB 9.5 mm
K

SEZIONE K-K (SCAVO A CIELO APERTO)

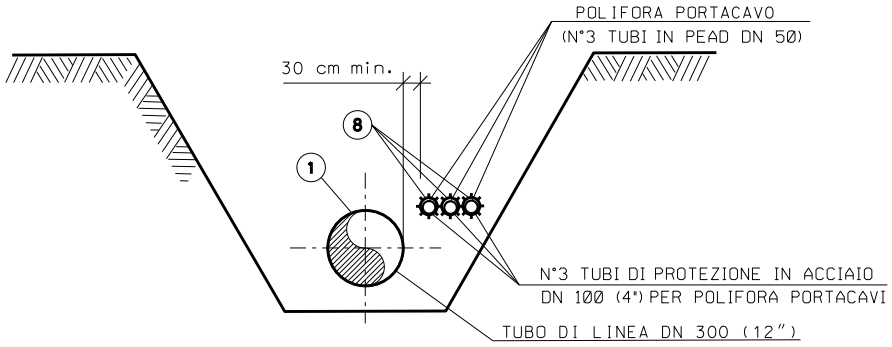
POLIFORA PORTACAVO
(N°3 TUBI IN PEAD DN 50)
30 cm min.
8
1
N°3 TUBI DI PROTEZIONE IN ACCIAIO
DN 100 (4") PER POLIFORA PORTACAVI
TUBO DI LINEA DN 300 (12")

NOTA 1:

PRIMA DELL'ESECUZIONE DEI LAVORI DOVRANNO ESSERE CONSULTATI GLI ENTI INTERESSATI PER ACCERTARE L'ESISTENZA ED EVENTUALMENTE L'UBICAZIONE DI SERVIZI NEL SOTTOSUOLO.

NOTA 2:

LE BUCHE NELLE QUALI RICAVARE LE POSTAZIONI DI SPINTA E RICEVIMENTO DOVRANNO ESSERE DOTATE DI SISTEMA DI BLINDAGGIO QUALI PALANCOLATI METALLICI O SISTEMI EQUIVALENTI.

TABELLA DELLE ANNOTAZIONI

①	Tubo di Acciaio grado EN L360 NB/MB (API-X52) DN 300 (12") Sp. 9.5 mm costruito secondo tab. GASD A1.01.13 rivestimento in Polietilene Sp. 2.2 mm
②	Tubo di protezione in Acciaio grado EN L415 NB/MB (API-5L-X60) Sp. 11.1 mm costruito secondo tab. GASD A1.01.16
③	Anello di chiusura termorestringente DN 300 (12") x DN 450 (18") costruito secondo tab. GASD A 9.02.10
④	Apparecchiatura di sfiato e presa di segnalazione fuga gas Tipo2 costruito secondo tab. GASD A9.06.02 Tubo di sfiato in Fe 33 UNI 7288/74 DN 80 (3") Sp. 3.0 mm costruito secondo tab. GASD A 1.03.01
⑤	Punto di misura P.E. a cassetta piantana secondo tab. GASD A 7.01
⑥	Distanziatori isolanti a collare con fissaggio ad incastro secondo ta tubo di sfiato e spurgo DN 80 (3") anelli tubo portacavo DN 100 (4") anelli tubo di linea DN 300 (12") anelli
⑦	Tubo portacavo in Acciaio DN 100 (4") Sp. 4.0 mm
○	Materiale a cura dell'Appaltatore

*

PRIMA DI PROCEDERE CON L'ESECUZIONE DEGL
ACCERTARE L'ESATTA UBICAZIONE PLANO-ALTI
SERVIZI INTERRATI INTERFERENTI

L'INDAGINE ANDRA' SVOLTA MEDIANTE L'ESECU
ED ALLA PRESENZA DI RAPPRESENTANTI DELL'

DN 450 (18")

28.00 m

n.2

n. 2

6.00 m

.05

n. 1

ab. GASD A 9.01.06

n. 4

n. 44

n. 31

168.00 m

I SCAVI E' NECESSARIO
IMETRICA DI TUTTI I

ZIONE DI SAGGI A MANO
ENTE PROPRIETARIO

PIANO QUOTATO Scala 1:200

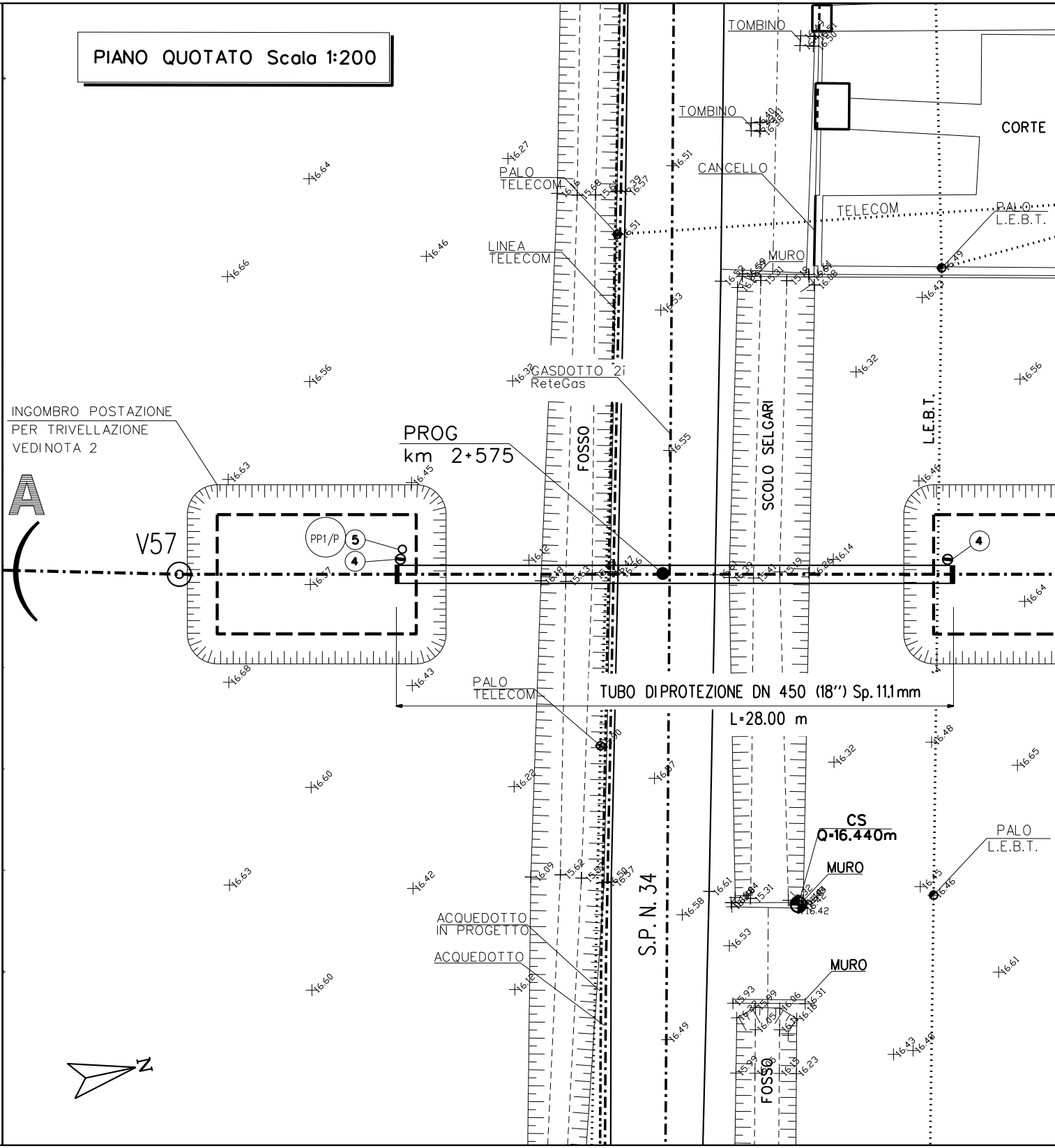
TOMBINO
TOMBINO
CORTE
PALO TELECOM
CANCELLO
TELECOM
PALO L.E.B.T.
LINEA TELECOM
MURO
GASDOTTO 2i ReteGas
INGOMBRO POSTAZIONE PER TRIVELLAZIONE VEDINOTA 2
PROG km 2+575
FOSSO
SCOLO SELGARI
L.E.B.T.
A
V57
PP1/P
5
4
4
TUBO DIPROTEZIONE DN 450 (18") Sp.11.1mm
L=28.00 m
PALO TELECOM
CS
Q=16.440m
MURO
PALO L.E.B.T.
ACQUEDOTTO IN PROGETTO
ACQUEDOTTO
S.P. N. 34
MURO
FOSSO
N

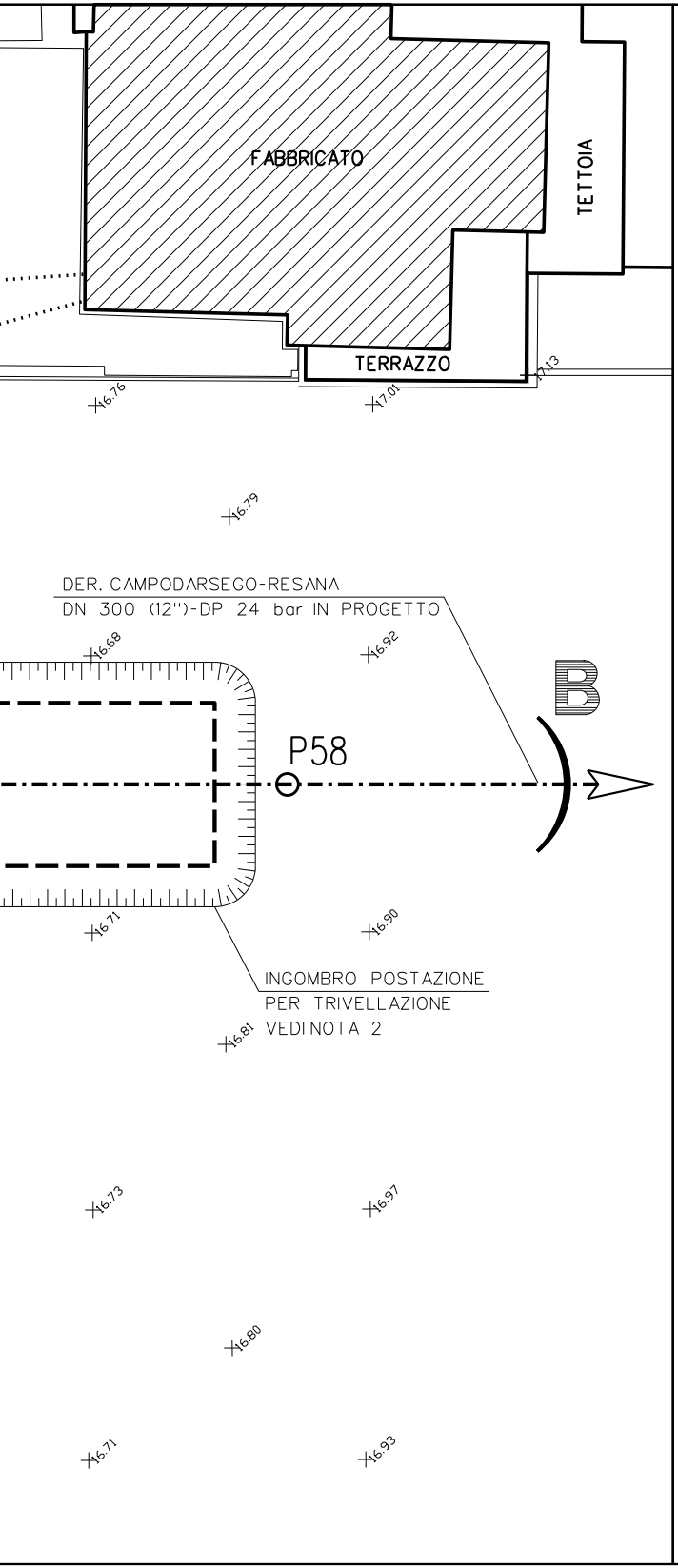
FABBRICATO
TETTOIA
TERRAZZO
DER. CAMPODARSEGO-RESANA
DN 300 (12")-DP 24 bar IN PROGETTO
B
P58
INGOMBRO POSTAZIONE
PER TRIVELLAZIONE
VEDI NOTA 2
6.76
7.01
7.13
6.79
6.68
6.92
6.71
6.90
6.81
6.73
6.97
6.80
6.71
6.93

DISEGNI DI RIFERIMENTO	N.
PLANIMETRIA CATASTALE	P-20121-01

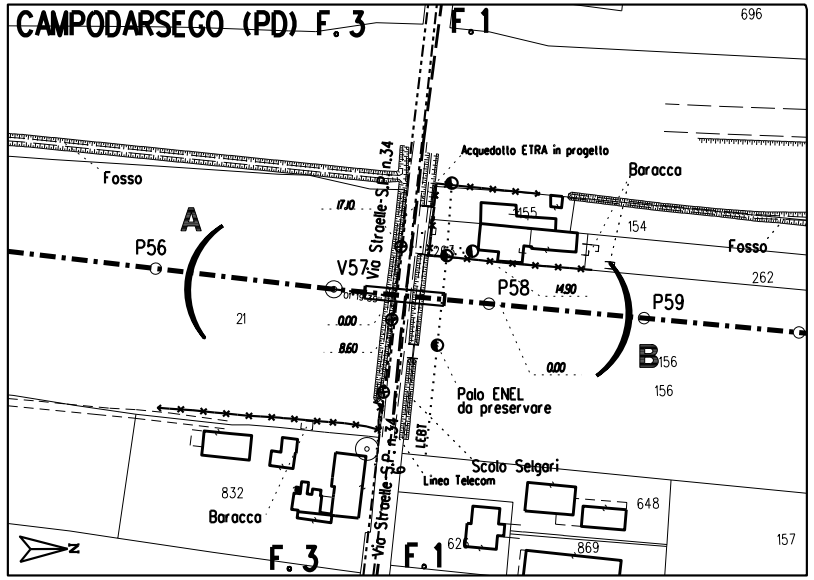
CAMPODARSEGO (PD) F. 3
F. 1
696
Fosso
Acquedotto ETRA in progetto
Baracca
A
P56
V57
Via Straelle-S.P. n.34
P58
P59
B
154
262
21
156
156
Fosso
17.10
14.90
0.00
8.60
0.00
Palo ENEL
da preservare
Scolo Selgari
Linea Telecom
LEBT
832
Baracca
648
626
869
157
F. 3
F. 1
N

PLANIMETRIA CATASTALE SCALA 1:2000
COMUNE DI CAMPODARSEGO (PD) FG. 3-FG. 1

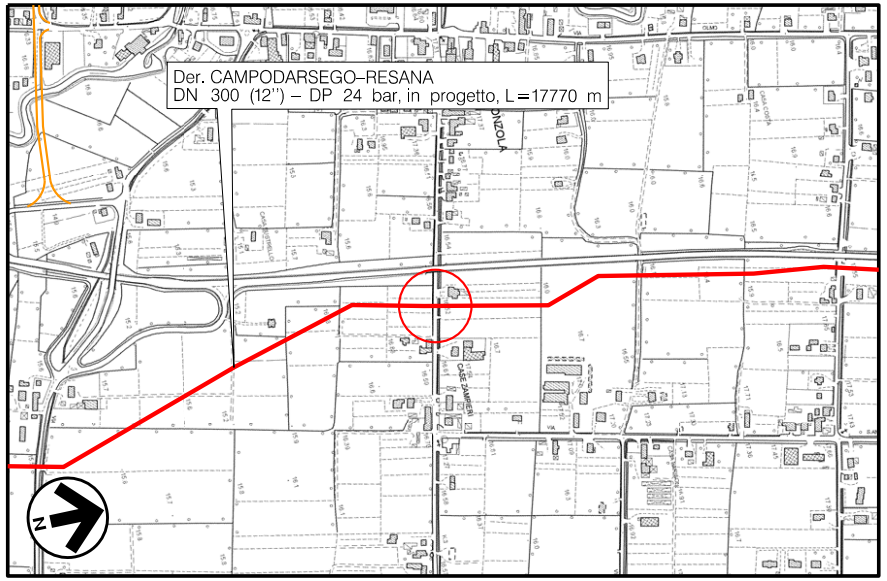
Der. CAMPODARSEGO–RESANA
DN 300 (12") – DP 24 bar, in progetto, L=17770 m
N

COROGRAFIA Scala 1:10.000
Foglio CTR N° 126080

DOTT. ING. LUMINARI MARCO
N.1332

Firmato digitalmente da

MARCO LUMINARI

CN = LUMINARI MARCO
C = IT

Rev.	Data	Descrizione	Disegn.	Contr.	Approv.
2	15/01/2019	EMISSIONE PER APPALTO CON INSERIMENTO PE	CLEMENTI	BATTISTI	LUMINARI
1	19/11/2018	EMISSIONE PER APPALTO	CLEMENTI	BATTISTI	LUMINARI
0	20/09/2018	EMISSIONE PER PROGETTO	RIGHI M.	BATTISTI	LUMINARI

Proprietario
snam

Progettista
COMIS
consulenza materiali - ispezioni - saldatura
progettazione - direzione lavori

Disegno
AT-20121- 06

Impianto: DER. (20121) CAMPODARSEGO-RESANA
DN 300 (12") - DP 24 bar

Revisione 2

Comm. NR/16025/R-L01

Cod.tec. 20121

ATTRAVERSAMENTO VIA STRAELLE - S.P. N.34 (PK 2+575)
(E SCOLO SELGARI)

Scala 1:200

Il presente disegno e' di proprieta' aziendale – La societa' tutelera' i propri diritti a termine di legge.