TAPPI DI CHIUSURA IN CALCESTRUZZO (36" - 18")
E CON TERMORESTRINGENTE (18" - 8")
PER TUBI DI PROTEZIONE

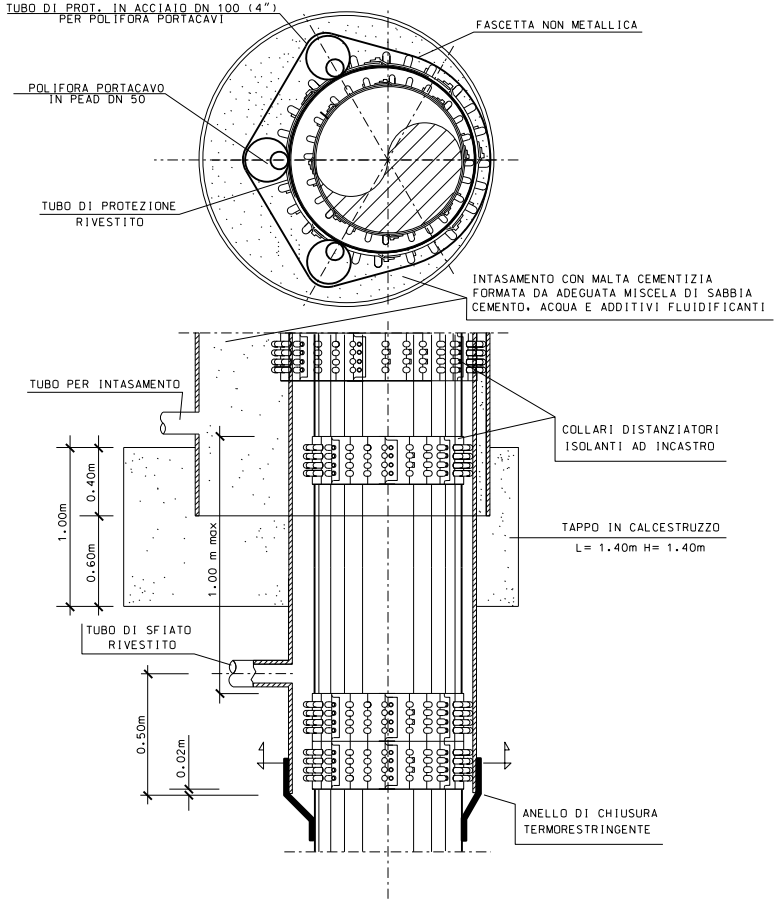
TUBO DI PROT. IN ACCIAIO DN 100 (4")
PER POLIFORA PORTACAVI
FASCETTA NON METALLICA
POLIFORA PORTACAVO
IN PEAD DN 50
TUBO DI PROTEZIONE
RIVESTITO
INTASAMENTO CON MALTA CEMENTIZIA
FORMATA DA ADEGUATA MISCELA DI SABBIA
CEMENTO, ACQUA E ADDITIVI FLUIDIFICANTI
TUBO PER INTASAMENTO
COLLARI DISTANZIATORI
ISOLANTI AD INCASTRO
0.40m
1.00m
0.60m
1.00 m max
TAPPO IN CALCESTRUZZO
L= 1.40m H= 1.40m
TUBO DI SFIATO
RIVESTITO
0.50m
0.02m
ANELLO DI CHIUSURA
TERMORESTRINGENTE

TAPPO DI CHIUSURA TERMOREST
PER TUBO DI PROTEZIO

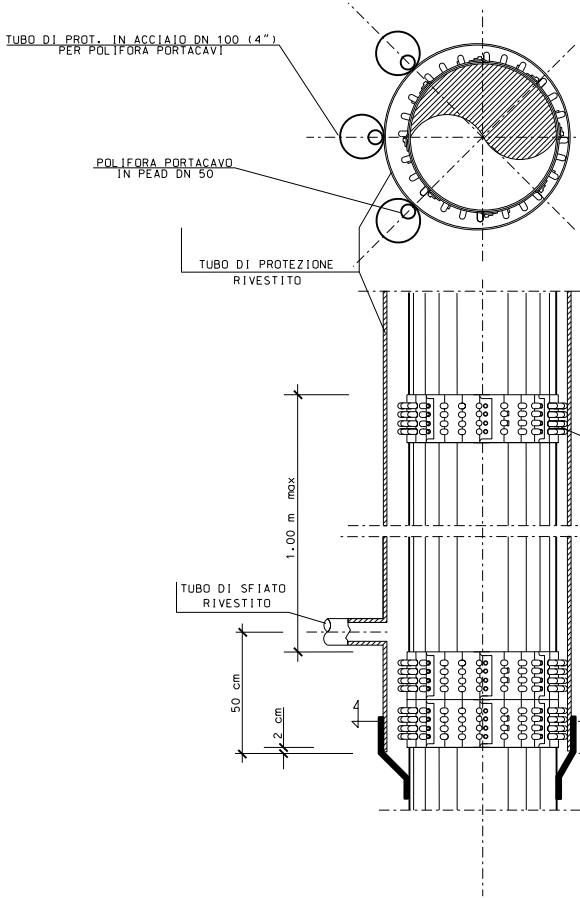
TUBO DI PROT. IN ACCIAIO DN 100 (4")
PER POLIFORA PORTACAVI
POLIFORA PORTACAVO
IN PEAD DN 50
TUBO DI PROTEZIONE
RIVESTITO
1.00 m max
TUBO DI SFIATO
RIVESTITO
50 cm
2 cm

TRINGENTE

NE

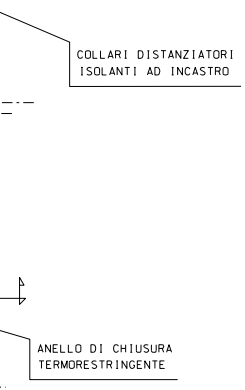
COLLARI DISTANZIATORI
ISOLANTI AD INCASTRO
ANELLO DI CHIUSURA
TERMORESTRINGENTE

SEZIONE B-B (TRIVELLAZIONE)

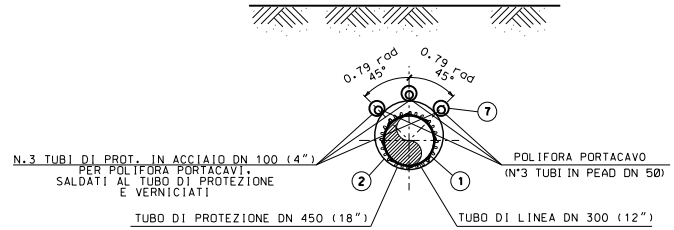
0.79 rad
45°
0.79 rad
45°
7
N.3 TUBI DI PROT. IN ACCIAIO DN 100 (4")
PER POLIFORA PORTACAVI,
SALDATI AL TUBO DI PROTEZIONE
E VERNICIATI
POLIFORA PORTACAVO
(N°3 TUBI IN PEAD DN 50)
2
1
TUBO DI PROTEZIONE DN 450 (18")
TUBO DI LINEA DN 300 (12")

SEZIONE K-K

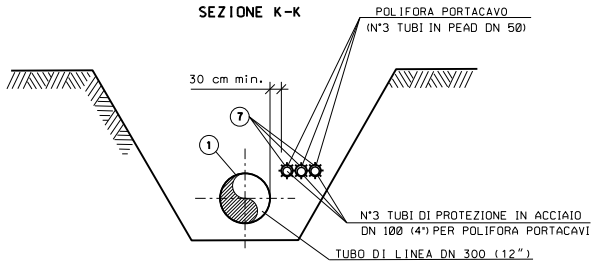
POLIFORA PORTACAVO
(N°3 TUBI IN PEAD DN 50)
30 cm min.
7
1
N°3 TUBI DI PROTEZIONE IN ACCIAIO
DN 100 (4") PER POLIFORA PORTACAVI
TUBO DI LINEA DN 300 (12")

N.3 TUBI DI PROT. IN ACCIAIO DN
PER POLIFORA PORTACAVI
SALDATI AL TUBO DI PROTEZ
E VERNICIATI
TUBO DI PROTEZI

SEZIONE C-C (SCAVO A CIELO APERTO)

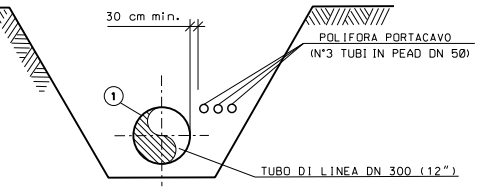
30 cm min.
POLIFORA PORTACAVO
(N°3 TUBI IN PEAD DN 50)
①
TUBO DI LINEA DN 300 (12")

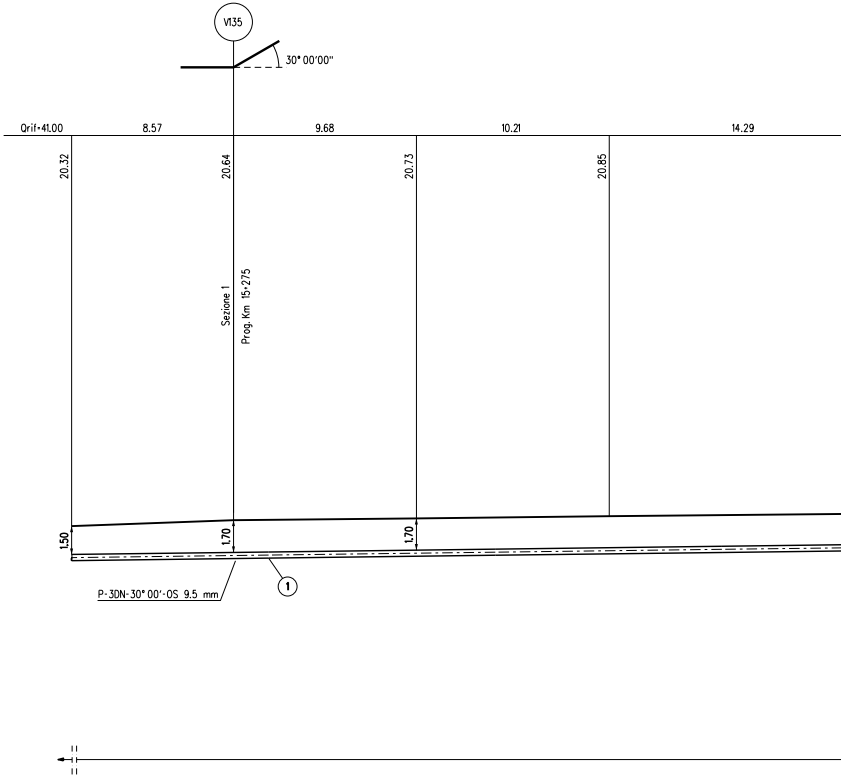
V135
30° 00'00"
Qrif=41.00
8.57
9.68
10.21
14.29
20.32
20.64
20.73
20.85
Sezione 1
Prog. Km 15+275
1.50
1.70
1.70
P-3DN-30° 00'-OS 9.5 mm
①

SEZIONE J-J

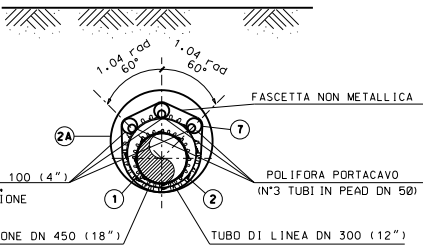
1.04 rad
60°
1.04 rad
60°
FASCETTA NON METALLICA
2A
7
100 (4")
IONE
POLIFORA PORTACAVO
(N°3 TUBI IN PEAD DN 50)
①
②
ONE DN 450 (18")
TUBO DI LINEA DN 300 (12")

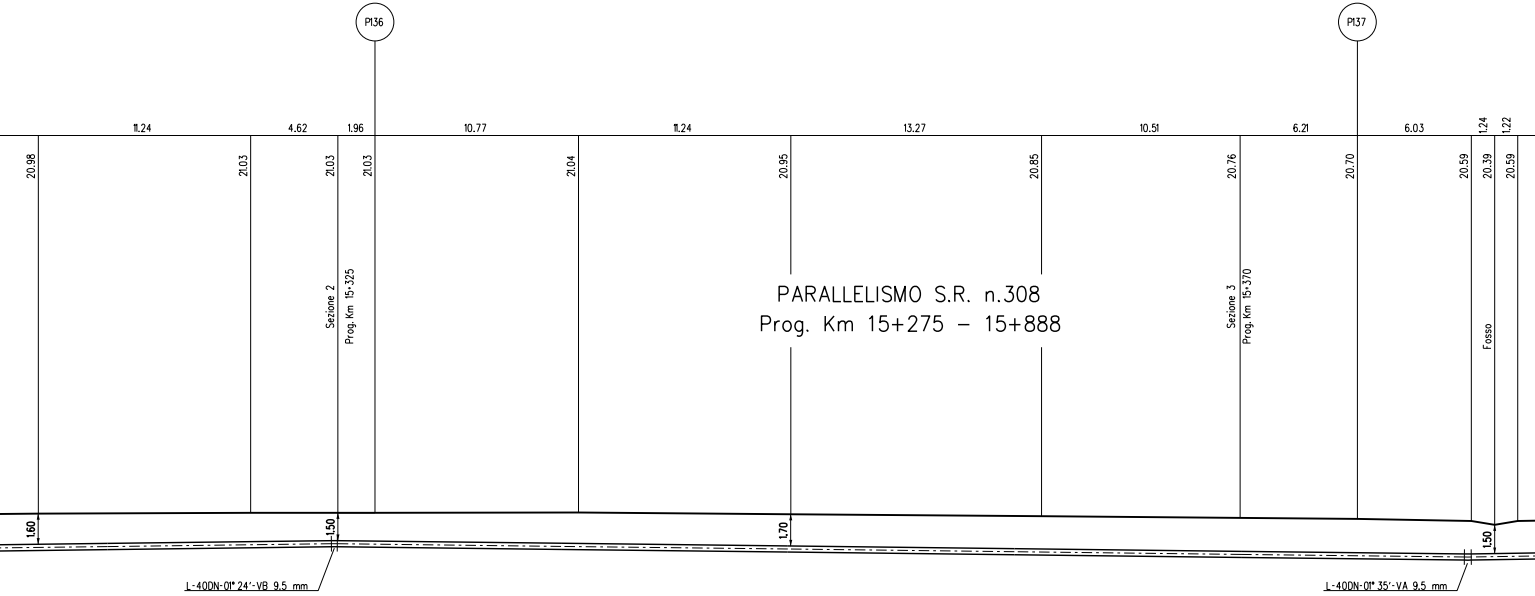
P136
P137
11.24
4.62
1.96
10.77
11.24
13.27
10.51
6.21
6.03
1.24
1.22
20.98
21.03
21.03
21.03
21.04
20.95
20.85
20.76
20.70
20.59
20.39
20.59
Sezione 2
Prog. Km 15+325
PARALLELISMO S.R. n.308
Prog. Km 15+275 – 15+888
Sezione 3
Prog. Km 15+370
Fosso
1.60
1.50
1.70
1.50
L-40DN-01° 24'-VB 9,5 mm
L-40DN-01° 35'-VA 9,5 mm

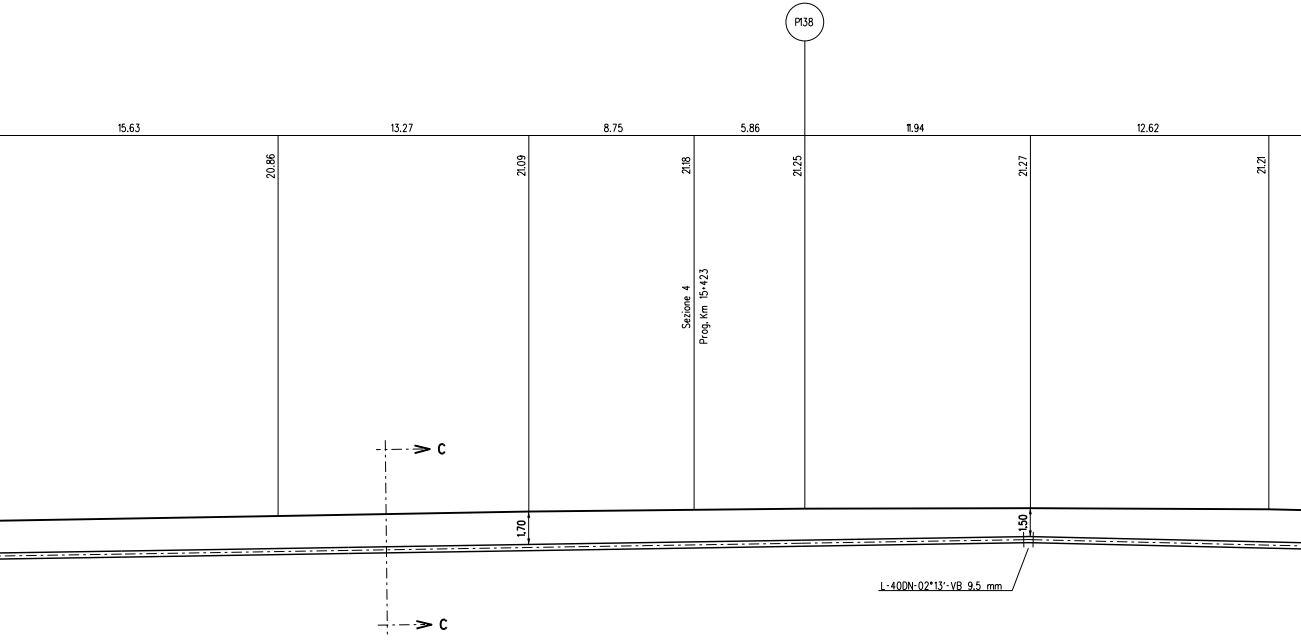
P138
15.63
13.27
8.75
5.86
11.94
12.62
20.86
21.09
21.18
21.25
21.27
21.21
Sezione 4
Prog. Km 15+423
C
C
1.70
1.50
L-400DN-02°13'-VB 9,5 mm

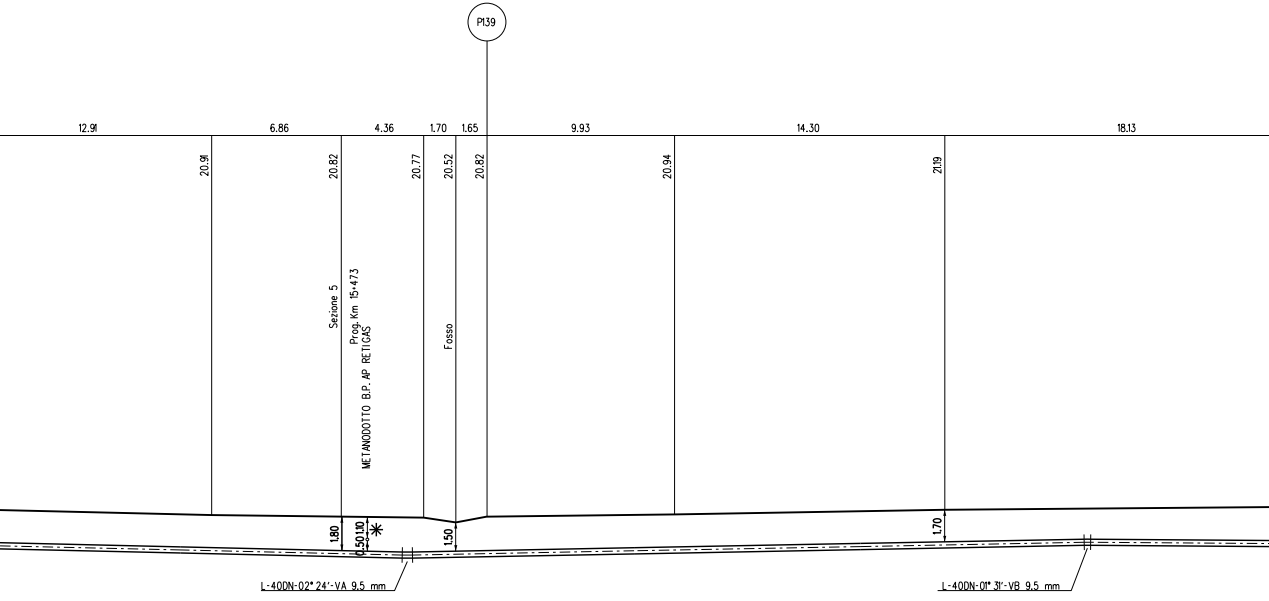
P139
12.91
6.86
4.36
1.70
1.65
9.93
14.30
18.13
20.91
20.82
20.77
20.52
20.82
20.94
21.19
Sezione 5
Prog. Km 15+473
METANODOTTO B.P. AP RETIGAS
Fosso
1.80
0.50
1.10
1.50
1.70
L-40DN-02° 24'-VA 9.5 mm
L-40DN-01° 31'-VB 9.5 mm

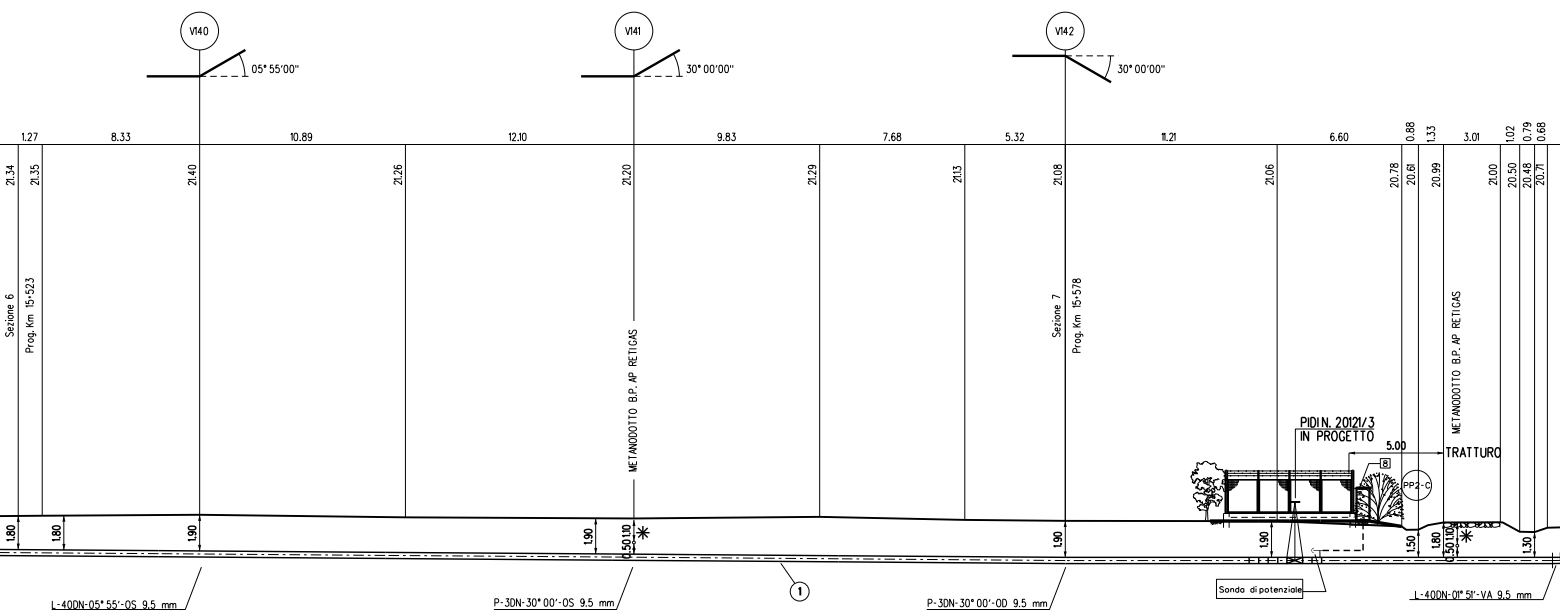
V140
05° 55'00''
V141
30° 00'00''
V142
30° 00'00''
1.27
8.33
10.89
12.10
9.83
7.68
5.32
11.21
6.60
0.88
1.33
3.01
1.02
0.79
0.68
21.34
21.35
21.40
21.26
21.20
21.29
21.13
21.08
21.06
20.78
20.61
20.99
21.00
20.50
20.48
20.71
Sezione 6
Prog. Km 15+523
Sezione 7
Prog. Km 15+578
METANODOTTO B.P. AP RETIGAS
METANODOTTO B.P. AP RETIGAS
PIDI N. 20121/3
IN PROGETTO
5.00
TRATTURO
8
PP2-C
1.80
1.80
1.90
1.90
0.50
1.10
1.90
1.90
1.50
1.80
0.50
1.10
1.30
1
L-40DN-05° 55'-OS 9.5 mm
P-3DN-30° 00'-OS 9.5 mm
P-3DN-30° 00'-OD 9.5 mm
Sondo di potenziale
L-40DN-01° 51'-VA 9.5 mm

SEZ. A–B scala 1 : 200

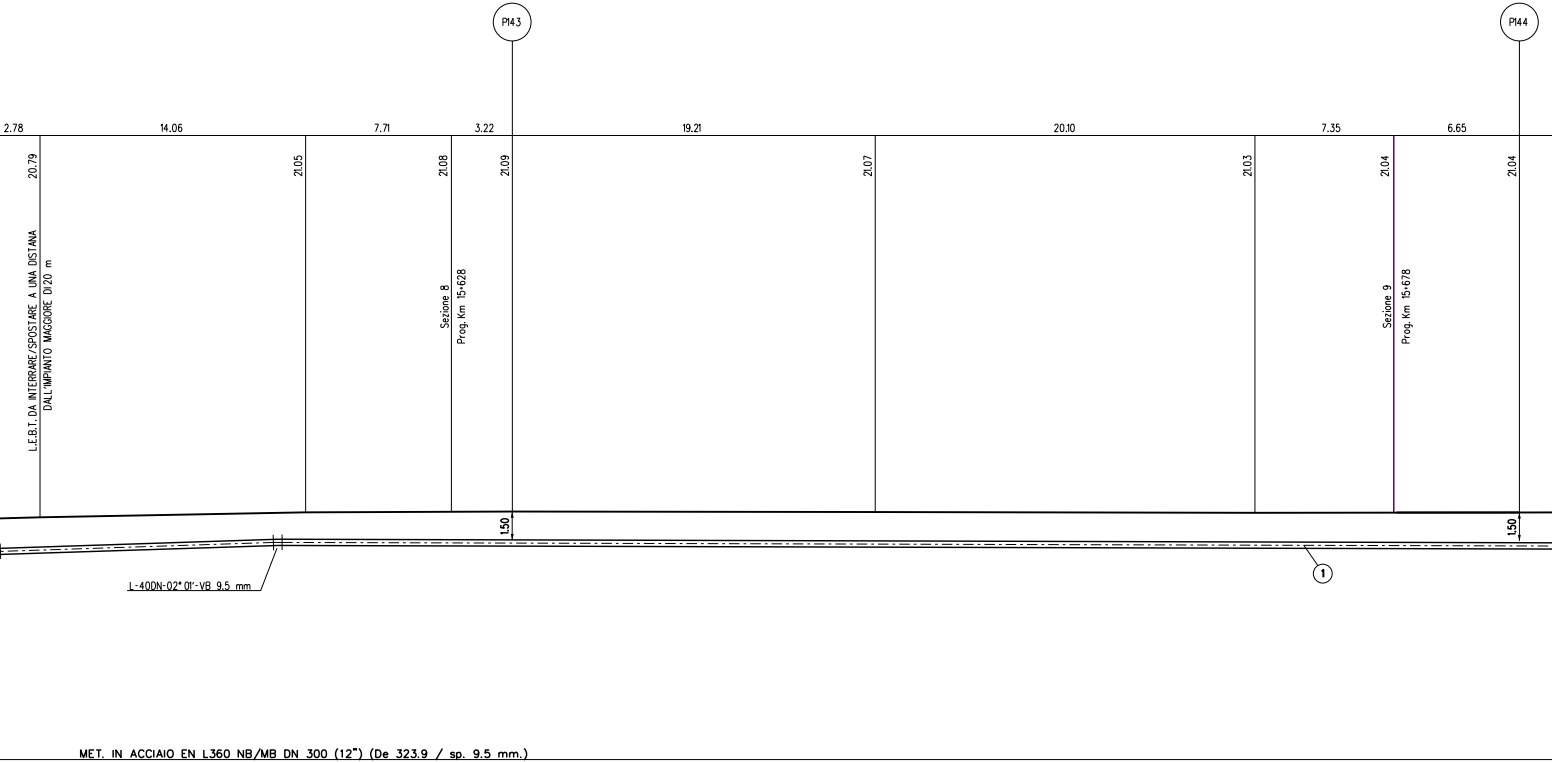
P143
P144
2.78
14.06
7.71
3.22
19.21
20.10
7.35
6.65
20.79
21.05
21.08
21.09
21.07
21.03
21.04
21.04
L.E.B.T. DA INTERRARE/SPOSTARE A UNA DISTANA
DALL'IMPIANTO MAGGIORE DI 20 m
Sezione 8
Prog. Km 15+628
Sezione 9
Prog. Km 15+678
1.50
1.50
L-40DN-02° 01'-VB 9.5 mm
①
MET. IN ACCIAIO EN L360 NB/MB DN 300 (12") (De 323.9 / sp. 9.5 mm.)

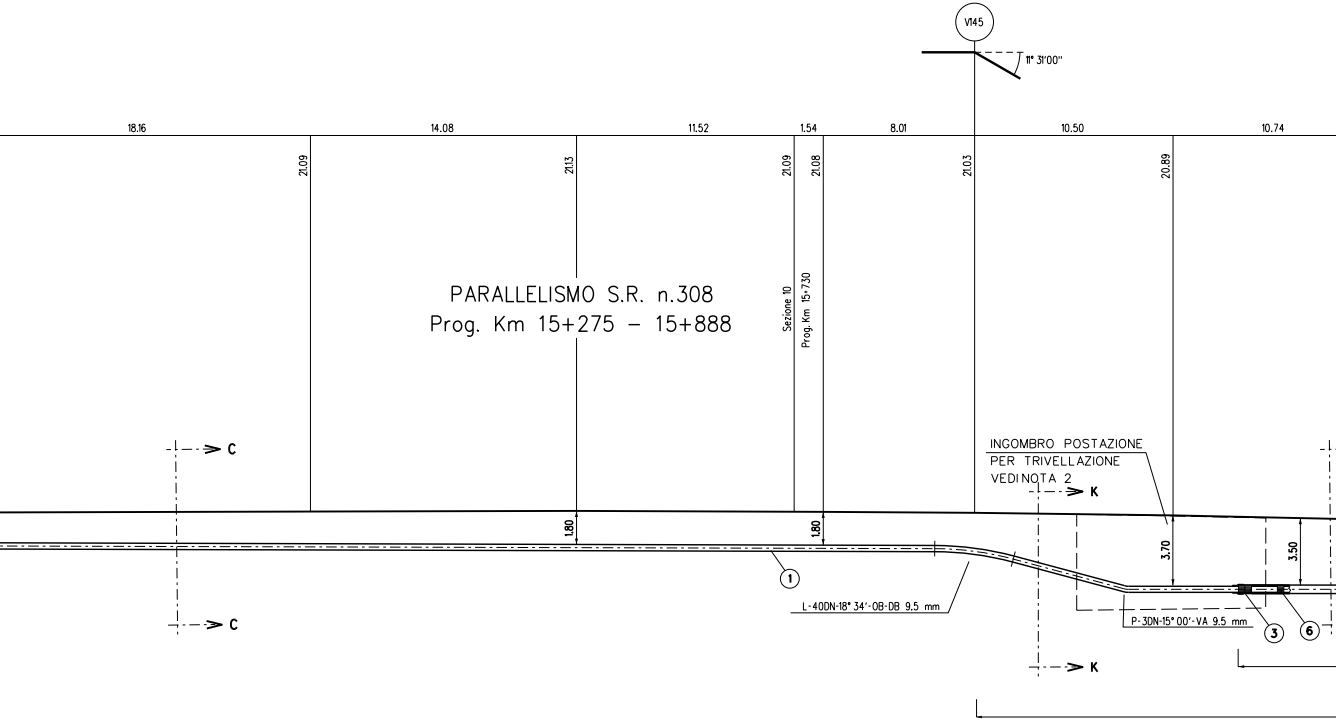
V145
11° 31'00"
18.16
14.08
11.52
1.54
8.01
10.50
10.74
21.09
21.13
21.09
21.08
21.03
20.89
PARALLELISMO S.R. n.308
Prog. Km 15+275 – 15+888
Sezione 10
Prog. Km 15+730
C
C
INGOMBRO POSTAZIONE
PER TRIVELLAZIONE
VEDINOTA 2
K
K
1.80
1.80
3.70
3.50
1
L-40DN-18° 34'-OB-DB 9.5 mm
P-3DN-15° 00'-VA 9.5 mm
3
6

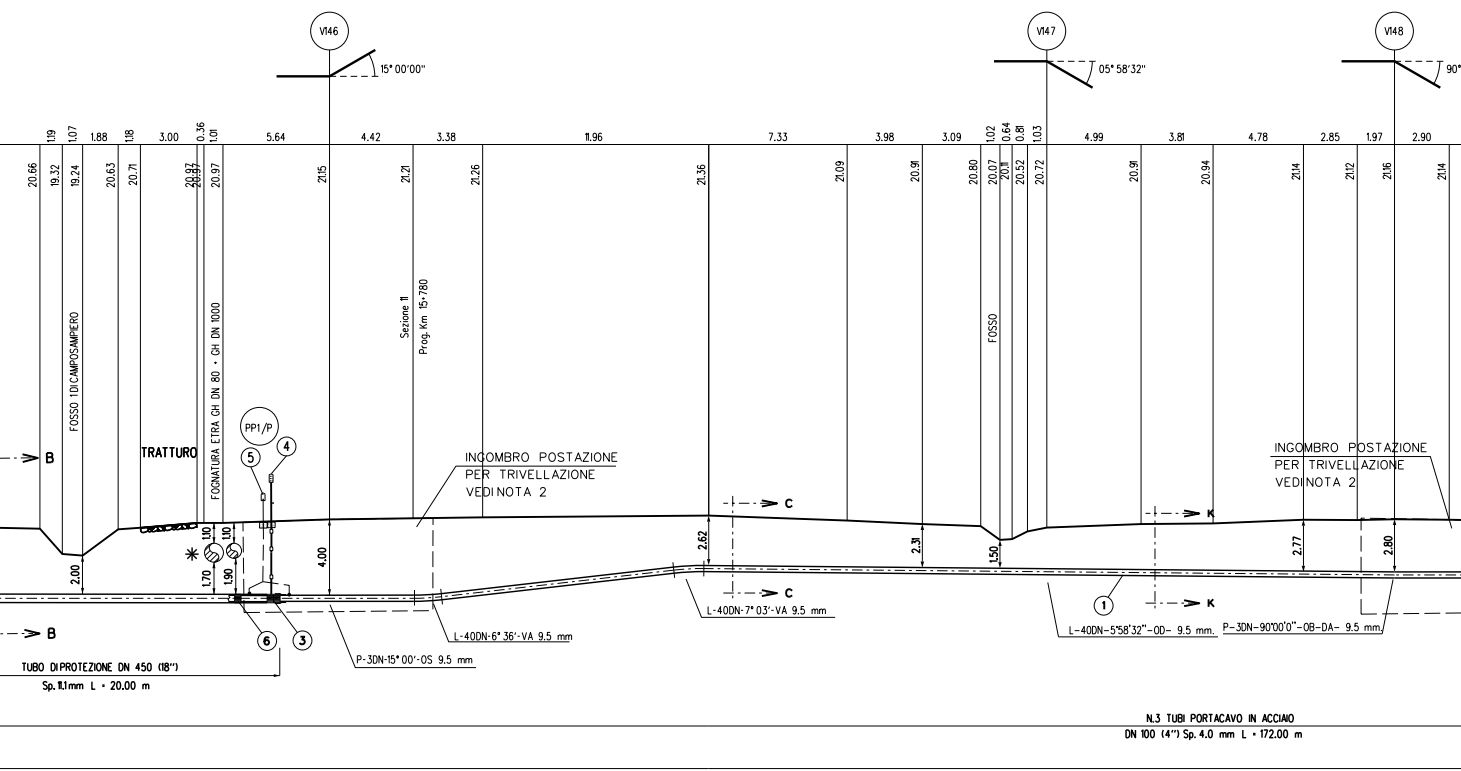
V146
15° 00'00"
V147
05° 58'32"
V148
90°
1.19
1.07
1.88
1.18
3.00
0.36
1.01
5.64
4.42
3.38
11.96
7.33
3.98
3.09
1.02
0.64
0.81
1.03
4.99
3.81
4.78
2.85
1.97
2.90
20.66
19.32
19.24
20.63
20.71
20.97
20.97
20.97
21.15
21.21
21.26
21.36
21.09
20.91
20.80
20.07
20.11
20.52
20.72
20.91
20.94
21.14
21.12
21.16
21.14
FOSSO 1 DI CAMPOSAMPIERO
FOGNATURA ETRA GH DN 80 + GH DN 1000
Sezione 11
Prog. Km 15+780
FOSSO
B
TRATTURO
PP1/P
5
4
INCOMBRO POSTAZIONE
PER TRIVELLAZIONE
VEDI NOTA 2
C
K
1.10
1.10
1.70
1.90
2.00
4.00
2.62
2.31
1.50
2.77
2.80
B
6
3
1
L-40DN-6° 36'-VA 9.5 mm
P-3DN-15° 00'-OS 9.5 mm
L-40DN-7° 03'-VA 9.5 mm
L-40DN-5°58'32"-OD- 9.5 mm.
P-3DN-90°00'0"-OB-DA- 9.5 mm.
TUBO DI PROTEZIONE DN 450 (18")
Sp. 11.1mm L = 20.00 m
N.3 TUBI PORTACAVO IN ACCIAIO
DN 100 (4") Sp. 4.0 mm L = 172.00 m

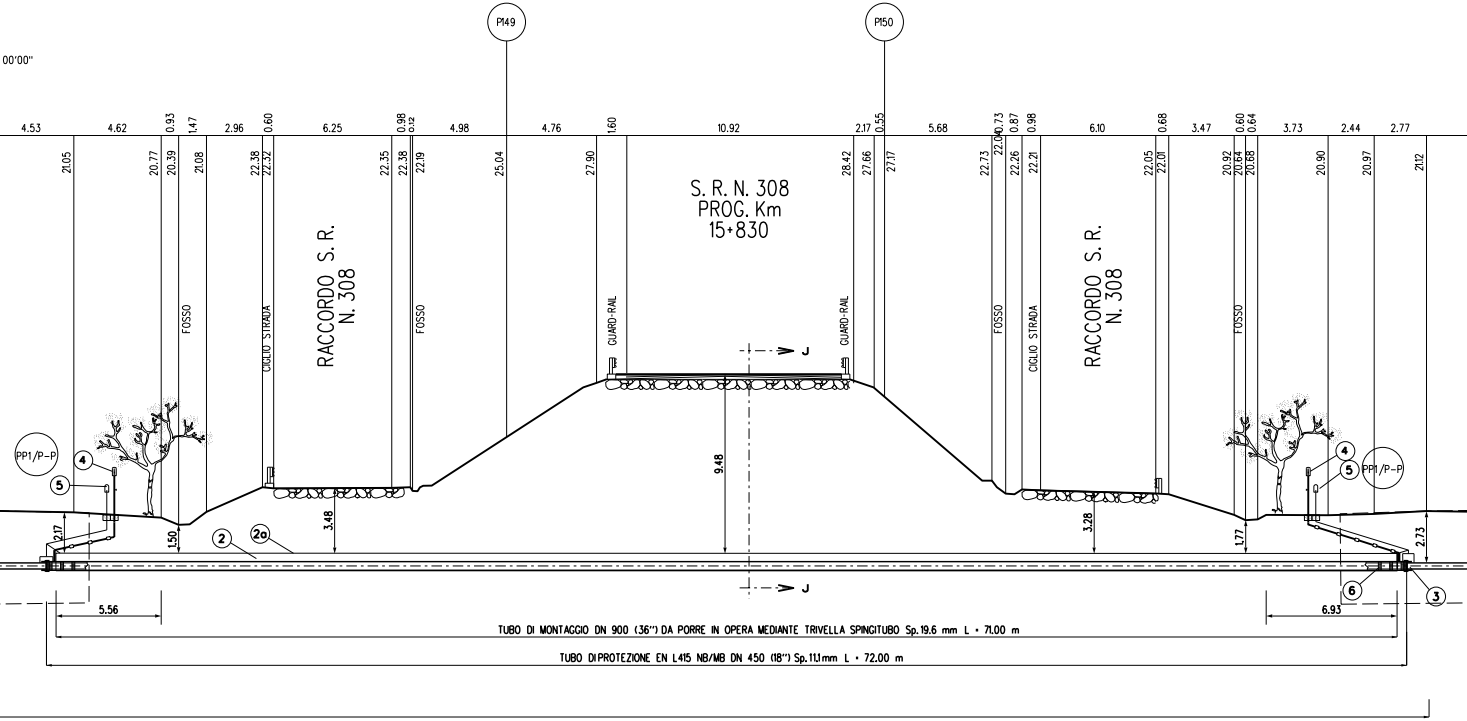
00'00"
P149
P150
4.53
4.62
0.93
1.47
2.96
0.60
6.25
0.98
0.12
4.98
4.76
1.60
10.92
2.17
0.55
5.68
0.73
0.87
0.98
6.10
0.68
3.47
0.60
0.64
3.73
2.44
2.77
21.05
20.77
20.39
21.08
22.38
22.32
22.35
22.38
22.19
25.04
27.90
28.42
27.66
27.17
22.73
22.04
22.26
22.21
22.05
22.01
20.92
20.64
20.68
20.90
20.97
21.12
S. R. N. 308
PROG. Km
15+830
RACCORDO S. R.
N. 308
FOSSO
CIGLIO STRADA
FOSSO
GUARD-RAIL
GUARD-RAIL
FOSSO
CIGLIO STRADA
RACCORDO S. R.
N. 308
FOSSO
J
PP1/P-P
4
5
2.17
1.50
2
2a
3.48
9.48
3.28
1.77
4
5
PP1/P-P
2.73
J
6
3
5.56
6.93
TUBO DI MONTAGGIO DN 900 (36") DA PORRE IN OPERA MEDIANTE TRIVELLA SPINGITUBO Sp.19.6 mm L • 71.00 m
TUBO DIPROTEZIONE EN L415 NB/MB DN 450 (18") Sp.11.1mm L • 72.00 m

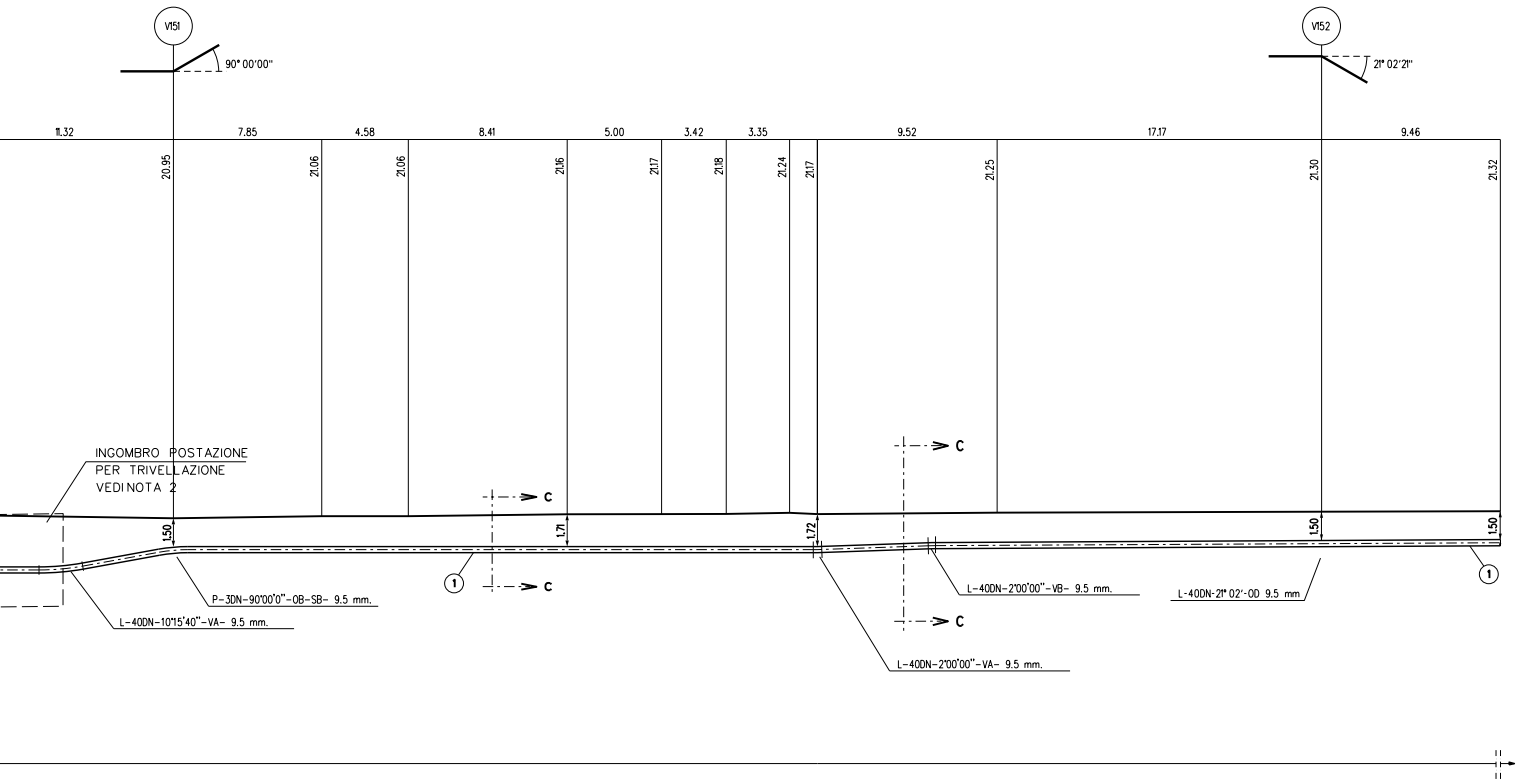
V151
90° 00'00"
V152
21° 02'21"
11.32
7.85
4.58
8.41
5.00
3.42
3.35
9.52
17.17
9.46
20.95
21.06
21.06
21.16
21.17
21.18
21.24
21.17
21.25
21.30
21.32
INGOMBRO POSTAZIONE
PER TRIVELLAZIONE
VEDINOTA 2
C
C
C
C
1.50
1.71
1.72
1.50
1.50
①
①
P-3DN-90°00'0"-OB-SB- 9.5 mm.
L-40DN-10°15'40"-VA- 9.5 mm.
L-40DN-2°00'00"-VB- 9.5 mm.
L-40DN-21° 02'-0D 9.5 mm
L-40DN-2°00'00"-VA- 9.5 mm.

NOTA 2:

LE BUCHE NELLE QUALIRICAVARE LE POSTAZIONIDI SPINTA E RICEVIMENTO DOVRANNO ESSERE DOTATE DI SISTEMA DI BLINDAGGIO QUALI PALANCOLATI METALLICI O SISTEMI EQUIVALENTI.

NOTA 1:

PRIMA DELL'ESECUZIONE DEI LAVORI DOVRANNO ESSERE CONSULTATI GLI ENTI INTERESSATI PER ACCERTARE L'ESISTENZA ED EVENTUALMENTE L'UBICAZIONE DI SERVIZI NEL SOTTOSUOLO.

TABELLA DELLE ANNOTAZIONI

①	Tubo di Acciaio grado EN L360 NB/MB (API-X52) DN 300 (12") Sp. 9.5 mm costruito secondo tab. GASD A1.01.13 rivestimento in Polietilene Sp. 2.2 mm	
②	Tubo di protezione in Acciaio grado EN L415 NB/MB (API-5L-X60) DN 450 (18") Sp. 11.1 mm costruito secondo tab. GASD A1.01.16	70.00 m
(2A)	Tubo di montaggio in Acciaio grado EN L415 NB/MB (API-5L-X65) DN 900 (36") Sp. 19.6 mm costruito secondo tab. GASD A1.01.25	71.00 m
③	Anello di chiusura termorestringente DN 300 (12") x DN 450 (18") costruito secondo tab. GASD A9.02.10	n.4
④	Apparecchiatura di sfiato e presa di segnalazione fuga gas Tipo2 costruito secondo tab. GASD A9.06.02	n. 3
	Tubo di sfiato in Fe 33 UNI 7288/74 DN 80 (3") Sp. 3.0 mm costruito secondo tab. GASD A 1.03.01	18.00 m
⑤	Punto di misura P.E. a cassetta piantana secondo tab. GASD A7.01.05	3
⑥	Distanziatori isolanti a collare con fissaggio ad incastro secondo tab. GASD A9.01.06	
	tubo di sfiato e spurgo DN 80 (3") anelli	n. 18
	tubo di linea DN 300 (10") anelli	n. 93
	tubo portacavo DN 100 (4") anelli	n. 123
(6A)	Distanziatori isolanti a collare con fissaggio ad incastro secondo tab. GASD A9.01.06 tubo di protezione DN 450 (18") anelli	n. 74
⑦	Tubo portacavo in Acciaio DN 100 (4") Sp. 4.0 mm	516.00 m
⑧	Armadio di controllo in vetroresina conforme a GASD A07.01.11	n.1
○	Materiale a cura dell'Appaltatore	

*

PRIMA DI PROCEDERE CON L'ESECUZIONE DEGLI SCAVI E' NECESSARIO ACCERTARE L'ESATTA UBICAZIONE PLANO-ALTIMETRICA DI TUTTI I SERVIZI INTERRATI INTERFERENTI

L'INDAGINE ANDRA' SVOLTA MEDIANTE L'ESECUZIONE DI SAGGI A MANO ED ALLA PRESENZA DI RAPPRESENTANTI DELL'ENTE PROPRIETARIO

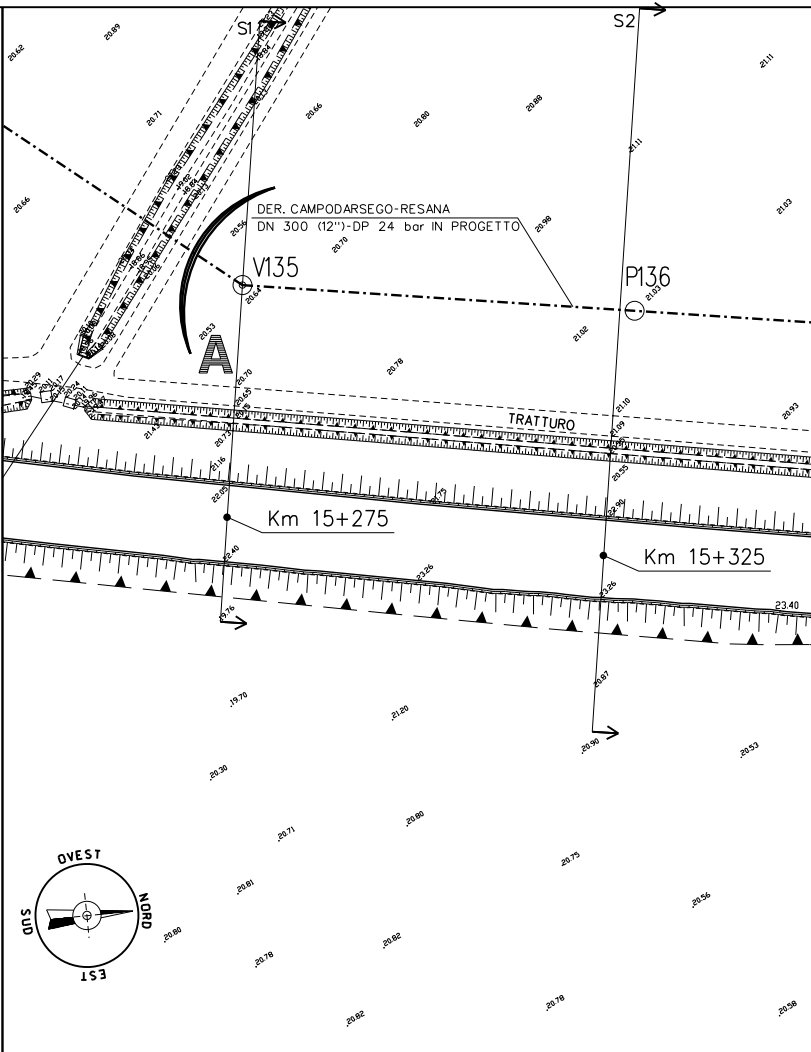
S1
S2
DER. CAMPODARSEGO-RESANA
DN 300 (12")-DP 24 bar IN PROGETTO
V135
P136
A
TRATTURO
Km 15+275
Km 15+325
OVEST
NORD
SUD
EST

PIANO QUOTATO scala 1 : 500

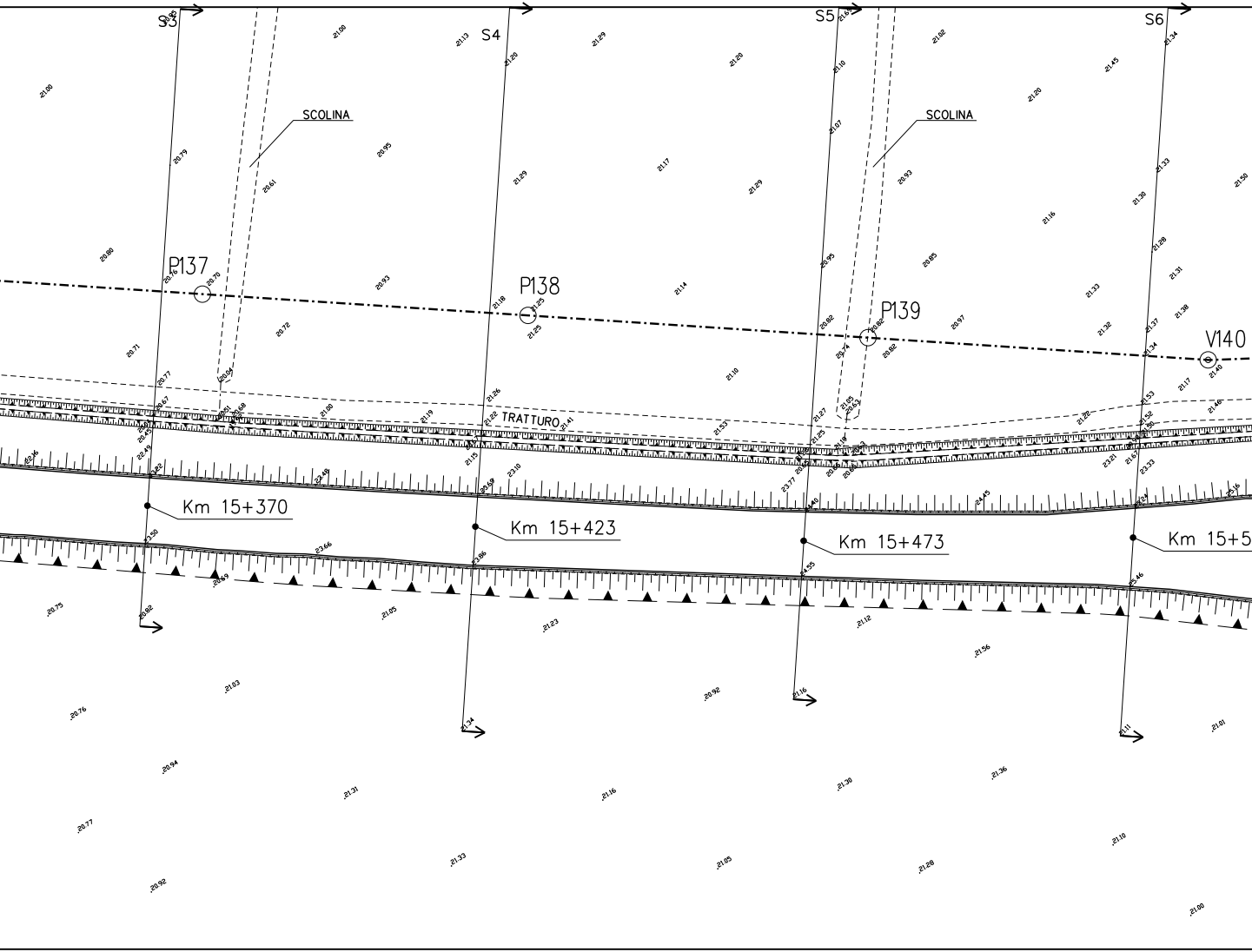
S3
S4
S5
S6
SCOLINA
SCOLINA
P137
P138
P139
V140
TRATTURO
Km 15+370
Km 15+423
Km 15+473
Km 15+5

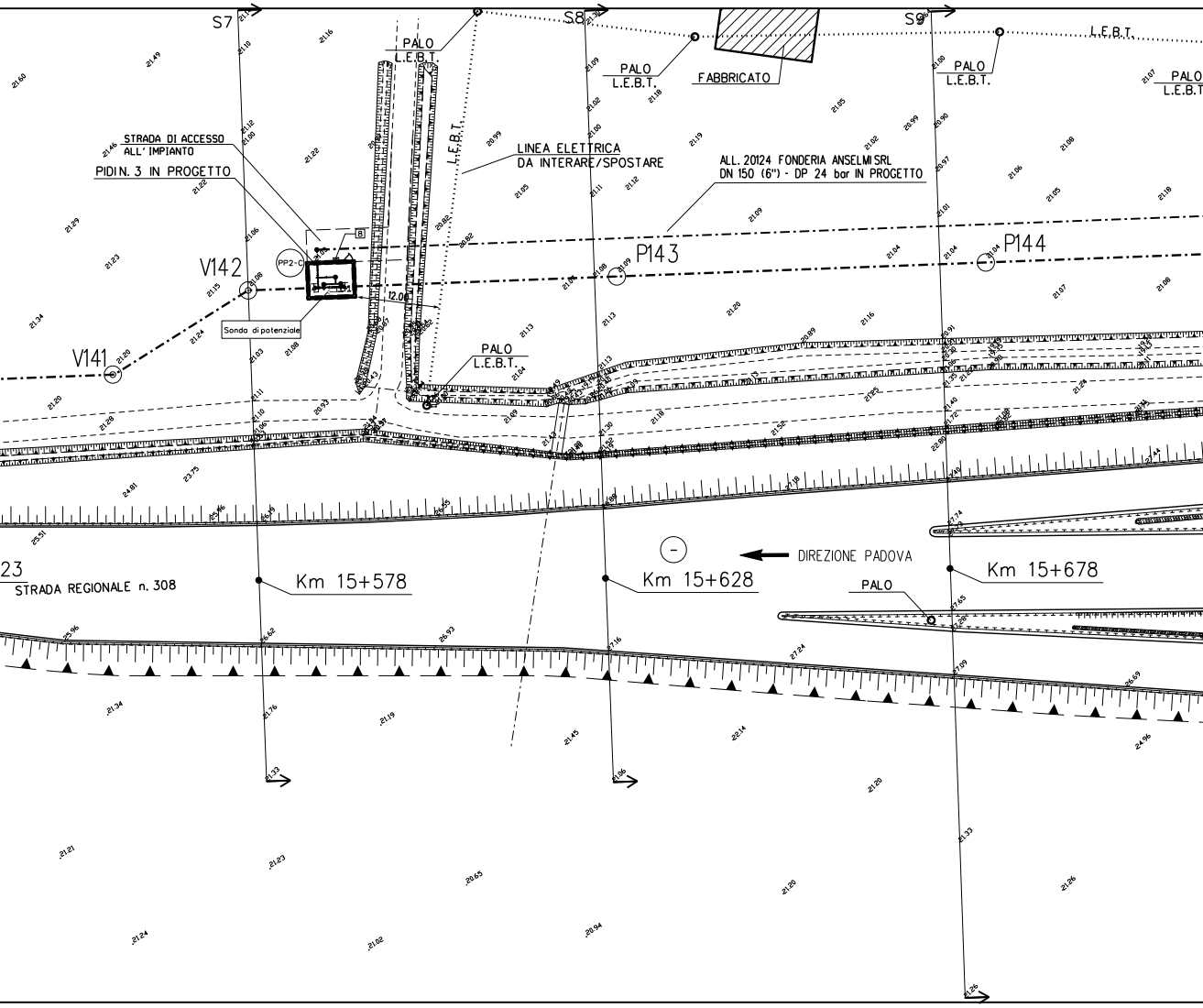

S7
S8
S9
PALO
L.E.B.T.
PALO
L.E.B.T.
FABBRICATO
PALO
L.E.B.T.
L.E.B.T.
PALO
L.E.B.T.
L.E.B.T.
STRADA DI ACCESSO
ALL'IMPIANTO
PIDIN. 3 IN PROGETTO
LINEA ELETTRICA
DA INTERARE/SPOSTARE
ALL. 20124 FONDERIA ANSELMI SRL
DN 150 (6") - DP 24 bar IN PROGETTO
B
PP2-C
V142
P143
P144
12.00
Sonda di potenziale
V141
PALO
L.E.B.T.
23
STRADA REGIONALE n. 308
Km 15+578
Km 15+628
Km 15+678
−
DIREZIONE PADOVA
PALO

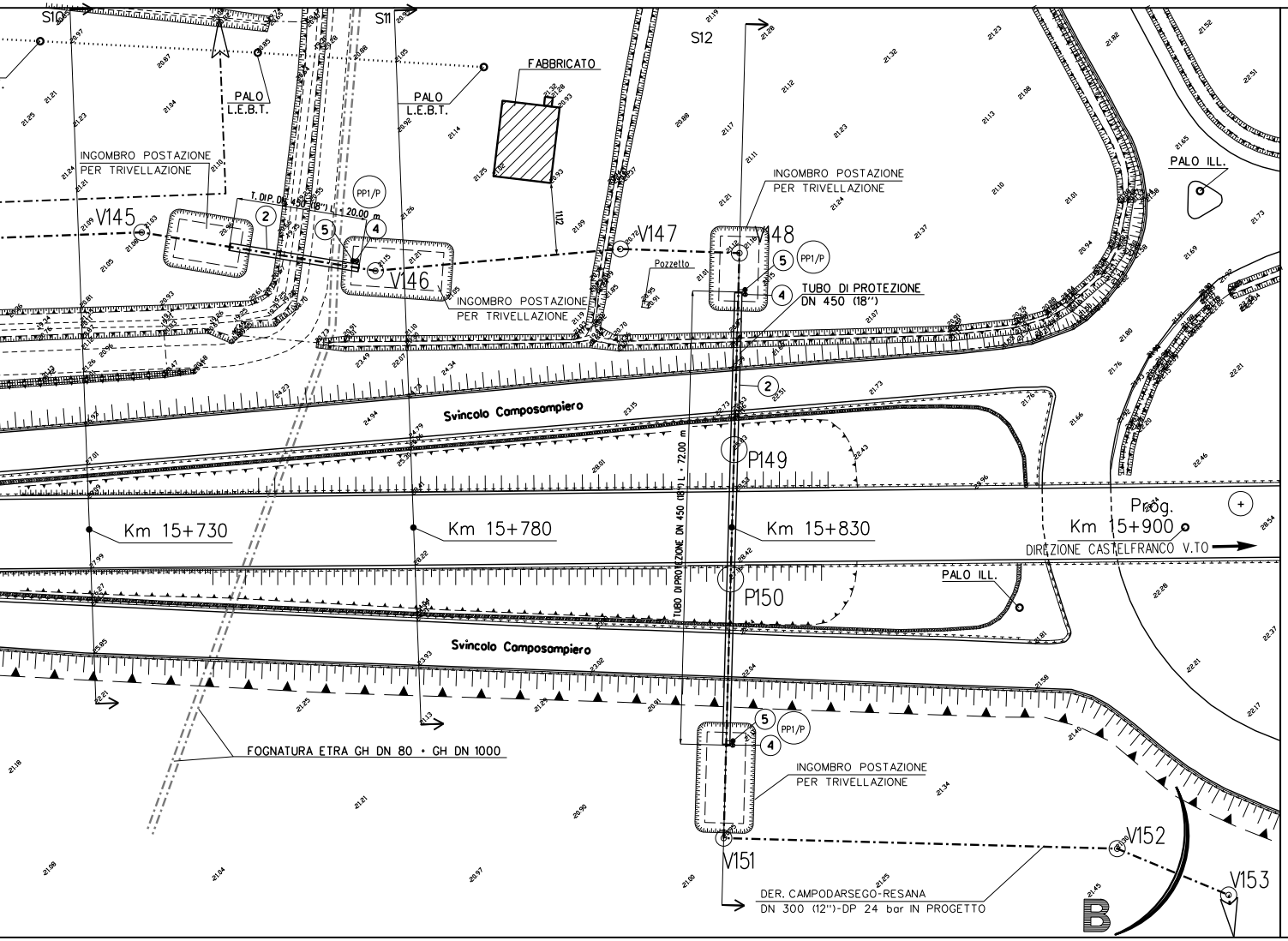
S10
S11
S12
PALO L.E.B.T.
PALO L.E.B.T.
FABBRICATO
INGOMBRO POSTAZIONE PER TRIVELLAZIONE
T. DIP. DN 450 (18") L. 20.00 m
V145
V146
V147
V148
Pozzetto
PP1/P
INGOMBRO POSTAZIONE PER TRIVELLAZIONE
INGOMBRO POSTAZIONE PER TRIVELLAZIONE
TUBO DI PROTEZIONE DN 450 (18")
PALO ILL.
Svincolo Camposampiero
P149
TUBO DI PROTEZIONE DN 450 (18") L. 72.00 m
Km 15+730
Km 15+780
Km 15+830
Prog. Km 15+900
DIREZIONE CASTELFRANCO V.TO
P150
PALO ILL.
Svincolo Camposampiero
FOGNATURA ETRA GH DN 80 + GH DN 1000
PP1/P
INGOMBRO POSTAZIONE PER TRIVELLAZIONE
V151
V152
V153
DER. CAMPODARSEGO-RESANA
DN 300 (12")-DP 24 bar IN PROGETTO
B
2
4
5

SEZIONI scala 1 : 200

SEZIONE 1

SCALA LUNGHEZZE 1 : 200
SCALA ALTEZZE 1 : 200

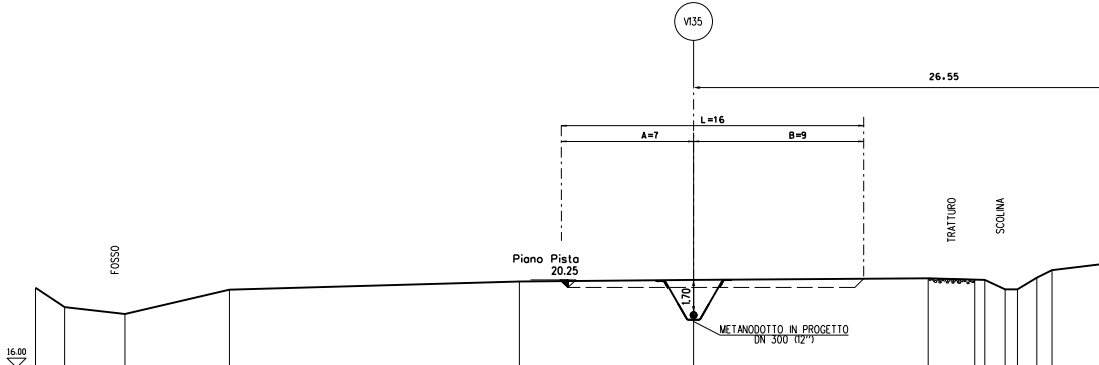
V135
26.55
L=16
A=7
B=9
TRATTURO
SCOLINA
FOSSO
Piano Pista
20.25
1.70
METANODOTTO IN PROGETTO
DN 300 (12")
16.00

Nome punto Terreno											V135 METANODOTTO													
Quote Terreno	20.23		19.20		18.84		20.13		20.56		20.64		20.70		20.65		20.64		20.15		20.14		20.73		21.16
Distanze parziali Terreno		1.55		3.18		5.54		15.34		9.23		12.41		2.47		0.54		1.08		0.65		1.02		0.80	
Distanze progressive Terreno	0.00		1.55		4.73		10.27		25.61		34.84		47.25		49.71		50.25		51.33		51.98		53.00		53.80
Distanze inclinate parziali Terreno		1.86		3.20		5.69		15.35		9.23		12.41													
Distanze inclinate progressive Terreno			1.86		5.06		10.75		26.10		35.33		47.74		49.71				51.92		52.58		53.78		54.67

SEZIONE 7

SCALA LUNGHEZZE 1 : 200
SCALA ALTEZZE 1 : 200

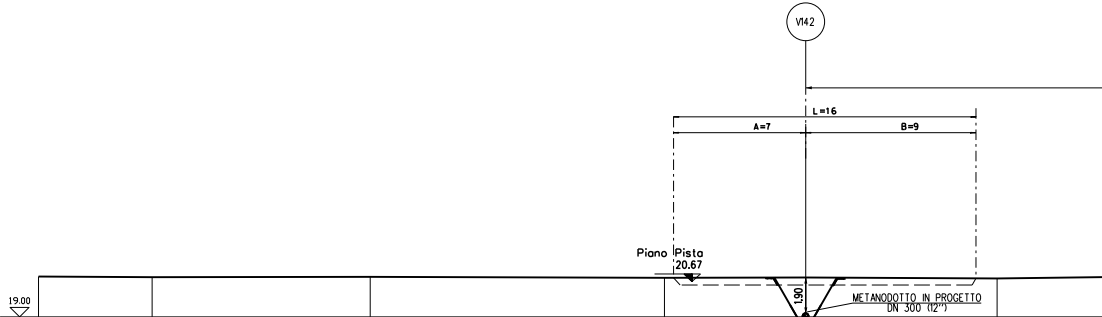
V142
L=16
A=7
B=9
Piano Pista
20.67
1.90
METANODOTTO IN PROGETTO
DN 300 (12")
19.00

Nome punto Terreno									V142 METANODOTTO			
Quote Terreno	21.14		21.10		21.12		21.06		21.08		21.03	
Distanze parziali Terreno		6.02		11.54		15.57		7.49		10.12		6.02
Distanze progressive Terreno	0.00		6.02		17.56		33.13		40.62		50.74	
Distanze inclinate parziali Terreno		6.02		11.54		15.57		7.49		10.12		6.02
Distanze inclinate progressive Terreno			6.02		17.56		33.13		40.62		50.74	

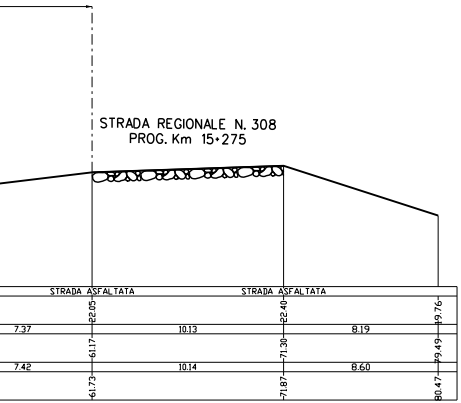
STRADA REGIONALE N. 308
PROG. Km 15+275
STRADA ASFALTATA
STRADA ASFALTATA
22.05
22.40
19.76
7.37
10.13
8.19
61.17
71.30
79.49
7.42
10.14
8.60
61.73
71.87
80.47

SEZIONE 2

SCALA LUNGHEZZE 1 : 200
SCALA ALTEZZE 1 : 200



Nome punto Terreno						
Quote Terreno	21.09		21.09		21.11	
Distanze parziali Terreno		7.36		11.27		12.26
Distanze progressive Terreno	0.00		7.36		18.63	
Distanze inclinate parziali Terreno		7.65		11.27		12.26
Distanze inclinate progressive Terreno			7.36		18.63	

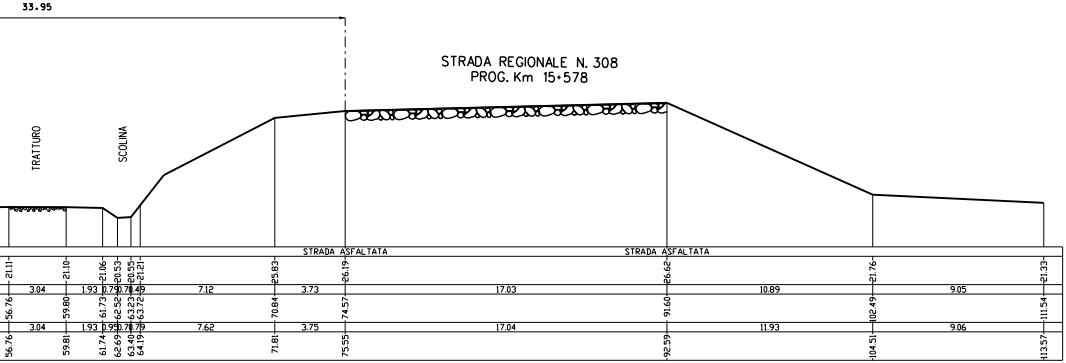
33.95
STRADA REGIONALE N. 308
PROG. Km 15+578
TRATTURO
SCOLINA
STRADA ASFALTATA
STRADA ASFALTATA
21.11
21.10
21.06
20.53
20.55
21.21
25.83
26.19
26.62
21.76
21.33
3.04
1.93
0.79
0.70
0.49
7.12
3.73
17.03
10.89
9.05
56.76
59.80
61.73
62.52
63.23
63.72
70.84
74.57
91.60
102.49
111.54
3.04
1.93
0.95
0.70
0.79
7.62
3.75
17.04
11.93
9.06
56.76
59.81
61.74
62.69
63.40
64.19
71.81
75.55
92.59
104.51
113.57

SEZIONE 8

SCALA LUNGHEZZE 1 : 200
SCALA ALTEZZE 1 : 200

Nome punto Terreno	
Quote Terreno	
Distanze parziali Terreno	
Distanze progressive Terreno	
Distanze inclinate parziali Terreno	
Distanze inclinate progressive Terreno	

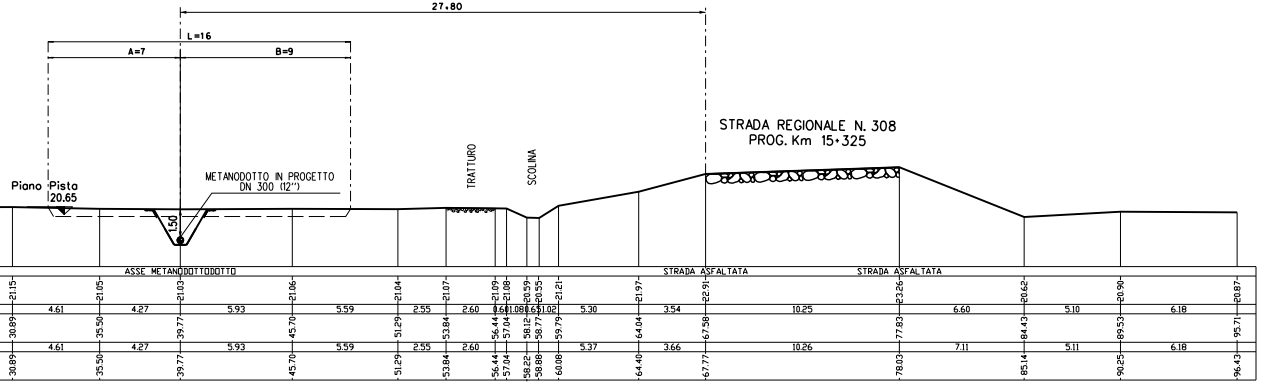
27.80
L=16
A=7
B=9
STRADA REGIONALE N. 308
PROG. Km 15+325
Piano Pista
20.65
METANODOTTO IN PROGETTO
DN 300 (12")
1.50
TRATTURO
SCOLINA
ASSE METANODOTTODOTTO
STRADA ASFALTATA
STRADA ASFALTATA

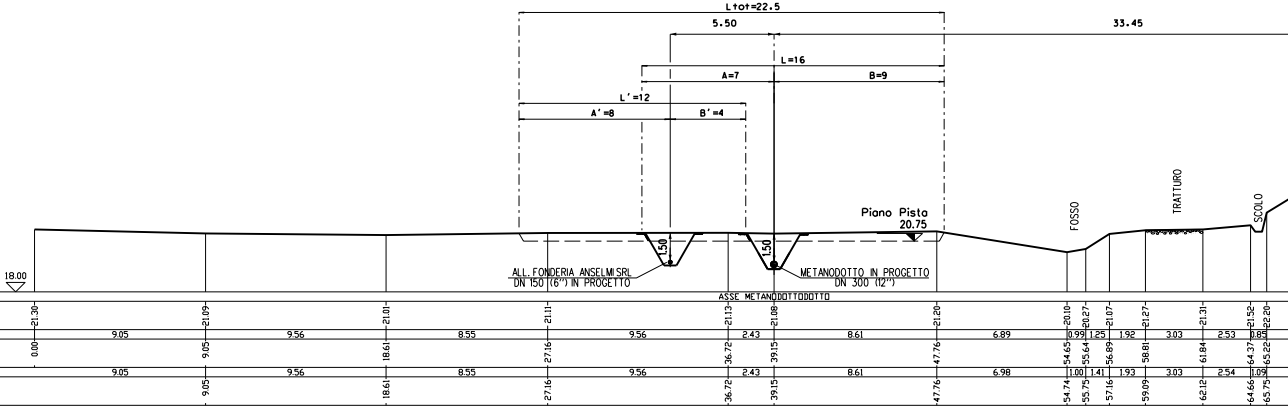
Ltot=22.5
5.50
33.45
L=16
A=7
B=9
L'=12
A'=8
B'=4
Piano Pista
20.75
1.50
1.50
ALL. FONDERIA ANSELMI SRL
DN 150 (6") IN PROGETTO
METANODOTTO IN PROGETTO
DN 300 (12")
FOSSO
TRATTURO
SCOLO
18.00
ASSE METANODOTTODOTTO

SEZIONE 3

SCALA LUNGHEZZE 1 : 200
SCALA ALTEZZE 1 : 200

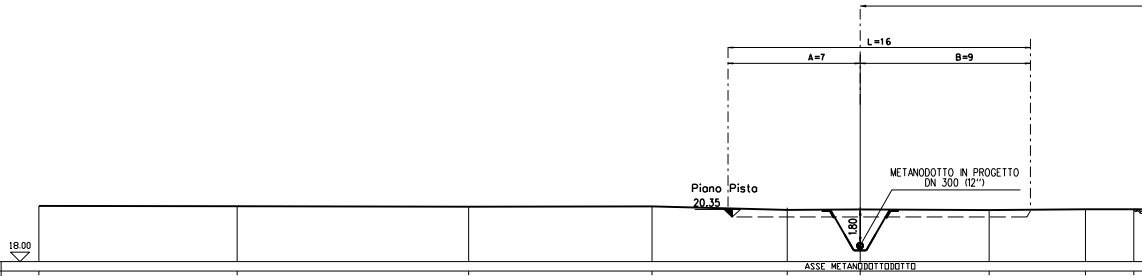
L=16
A=7
B=9
Piano Pista
20.35
METANODOTTO IN PROGETTO
DN 300 (12")
1.80
18.00

Nome punto Terreno											ASSE METANODOTTODOTTO						
Quote Terreno	20.95		20.93		20.91		20.93		20.74		20.76		20.73		20.77		20.77
Distanze parziali Terreno		10.49		12.25		9.71		7.16		3.86		6.83		5.10		2.55	
Distanze progressive Terreno	0.00		10.49		22.74		32.45		39.61		43.47		50.30		55.40		57.95
Distanze inclinate parziali Terreno		10.49		12.25		9.71		7.16		3.86		6.83		5.10		2.55	
Distanze inclinate progressive Terreno			10.49		22.74		32.45		39.61		43.47		50.30		55.40		57.95

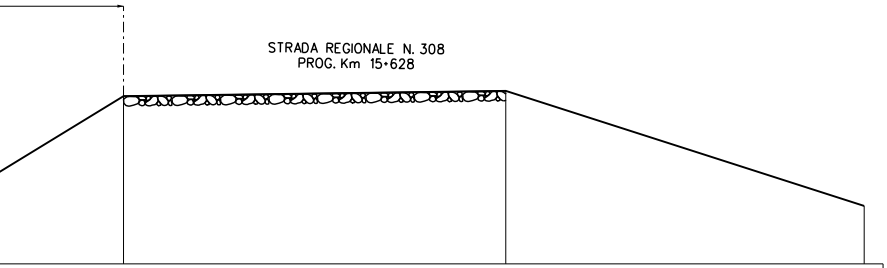
STRADA REGIONALE N. 308
PROG. Km 15+628

		26.88		27.16		21.06
	7.66		20.24		18.97	
		72.88		93.12		112.09
	8.98		20.24		19.93	
		74.72		94.97		114.89

SEZIONE 9

SCALA LUNGHEZZE 1 : 200
SCALA ALTEZZE 1 : 200

Nome punto Terreno							
Quote Terreno	20.64		20.81		20.83		20.85
Distanze parziali Terreno		2.06		1.50		5.52	
Distanze progressive Terreno	0.00		2.06		3.56		9.08
Distanze inclinate parziali Terreno		2.07		1.50		5.52	
Distanze inclinate progressive Terreno			2.07		3.57		9.09

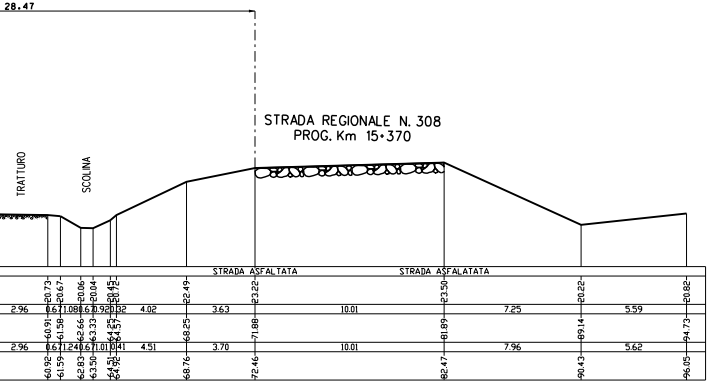
28.47
STRADA REGIONALE N. 308
PROG. Km 15+370
TRATTURO
SCOLINA
STRADA ASFALTATA
STRADA ASFALATATA
20.73 20.67 20.06 20.04 20.45 20.72 22.49 23.22 23.50 20.22 20.82
2.96 0.67 1.08 0.67 0.92 0.32 4.02 3.63 10.01 7.25 5.59
60.91 61.58 62.66 63.33 64.25 64.57 68.25 71.88 81.89 89.14 94.73
2.96 0.67 1.24 0.67 1.01 0.41 4.51 3.70 10.01 7.96 5.62
60.92 61.59 62.83 63.50 64.51 64.92 68.76 72.46 82.47 90.43 96.05

SEZIONE 4

SCALA LUNGHEZZE 1 : 200
SCALA ALTEZZE 1 : 200

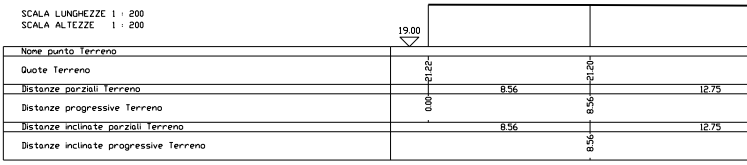
19.00
Nome punto Terreno
Quote Terreno
Distanze parziali Terreno
Distanze progressive Terreno
Distanze inclinate parziali Terreno
Distanze inclinate progressive Terreno
21.22 21.20
8.56 12.75
0.00 8.56
8.56 12.75
8.56

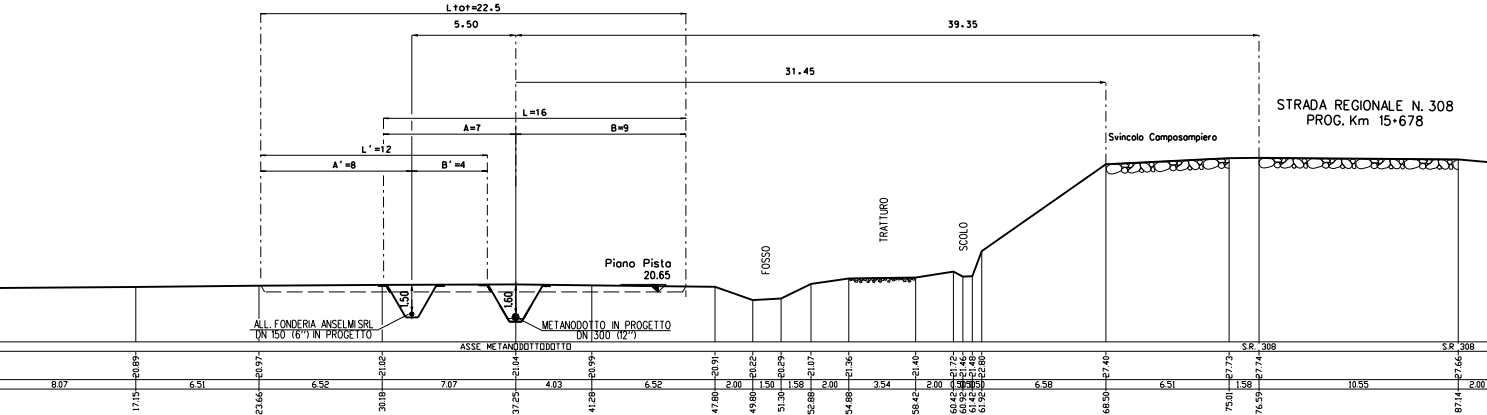
Ltot=22.5
5.50
39.35
31.45
L=16
A=7
B=9
L'=12
A'=8
B'=4
Svincolo Composampiero
STRADA REGIONALE N. 308
PROG. Km 15+678
FOSSO
TRATTURO
SCOLO
Piano Pista
20.65
1.50
1.60
ALL. FONDERIA ANSELMI SRL
DN 150 (6") IN PROGETTO
METANODOTTO IN PROGETTO
DN 300 (12")
ASSE METANODOTTODOTTO
S.R. 308
S.R. 308
20.89 20.97 21.02 21.04 20.99 20.91 20.22 20.29 21.07 21.36 21.40 21.72 21.46 21.48 22.80 27.40 27.73 27.74 27.66
8.07 6.51 6.52 7.07 4.03 6.52 2.00 1.50 1.58 2.00 3.54 2.00 0.50 0.50 0.50 6.58 6.51 1.58 10.55 2.00
17.15 23.66 30.18 37.25 41.28 47.80 49.80 51.30 52.88 54.88 58.42 60.42 60.92 61.42 61.92 68.50 75.01 76.59 87.14
8.07 6.51 6.52 7.07 4.03 6.52 2.12 1.50 1.76 2.02 3.54 2.03 0.56 0.60 0.71 8.03 6.52 1.58 10.55 2.01
17.16 23.67 30.19 37.26 41.29 47.81 49.93 51.43 53.19 55.21 58.75 60.78 61.33 61.94 62.65 70.67 77.19 78.77 89.32

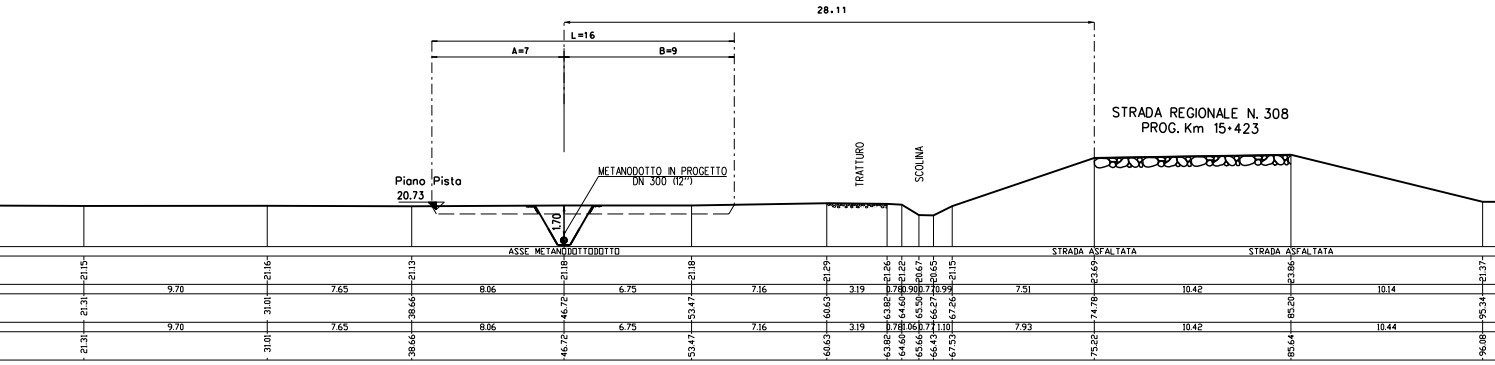
28.11
L=16
A=7
B=9
STRADA REGIONALE N. 308
PROG. Km 15+423
Piano Pista
20.73
METANODOTTO IN PROGETTO
DN 300 (12")
1.70
TRATTURO
SCOLINA
ASSE METANODOTTODOTTO
STRADA ASFALTATA
STRADA ASFALTATA
21.15
21.16
21.13
21.18
21.18
21.29
21.26
21.22
20.67
20.65
21.15
23.69
23.86
21.37
9.70
7.65
8.06
6.75
7.16
3.19
0.78
0.90
0.77
0.99
7.51
10.42
10.14
21.31
31.01
38.66
46.72
53.47
60.63
63.82
64.60
65.50
66.27
67.26
74.78
85.20
95.34
9.70
7.65
8.06
6.75
7.16
3.19
0.78
1.06
0.77
1.10
7.93
10.42
10.44
21.31
31.01
38.66
46.72
53.47
60.63
63.82
64.60
65.66
66.43
67.53
75.22
85.64
96.08

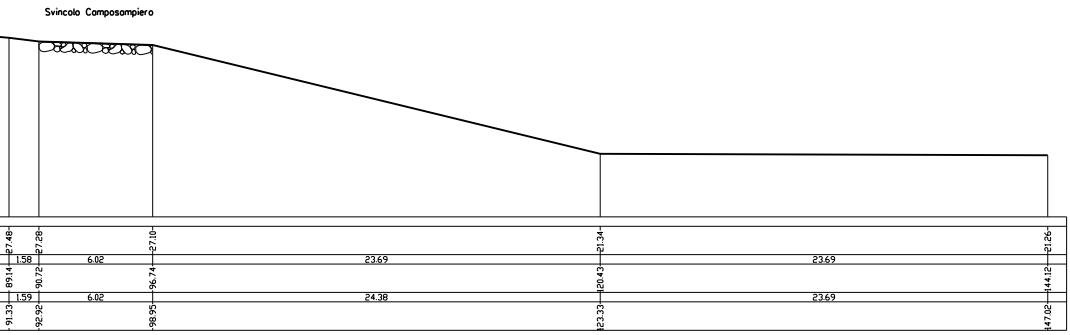
Svincolo Composampiero
27.48
27.28
27.10
21.34
21.26
1.58
6.02
23.69
23.69
89.14
90.72
96.74
120.43
144.12
1.59
6.02
24.38
23.69
91.33
92.92
98.95
123.33
147.02

SEZIONE 10

SCALA LUNGHEZZE 1 : 200
SCALA ALTEZZE 1 : 200

Nome punto Terreno
Quote Terreno
Distanze parziali Terreno
Distanze progressive Terreno
Distanze inclinate parziali Terreno
Distanze inclinate progressive Terreno

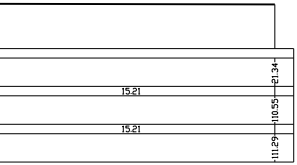
21.34
15.21
10.55
15.21
11.29

SEZIONE 5

SCALA LUNGHEZZE 1 : 200
SCALA ALTEZZE 1 : 200



Nome punto Terreno							
Quote Terreno	21.17		21.10		21.07		21.08
Distanze parziali Terreno		9.67		9.22		10.19	
Distanze progressive Terreno	0.00		9.67		18.89		29.08
Distanze inclinate parziali Terreno		9.67		9.22		10.19	
Distanze inclinate progressive Terreno			9.67		18.89		29.08

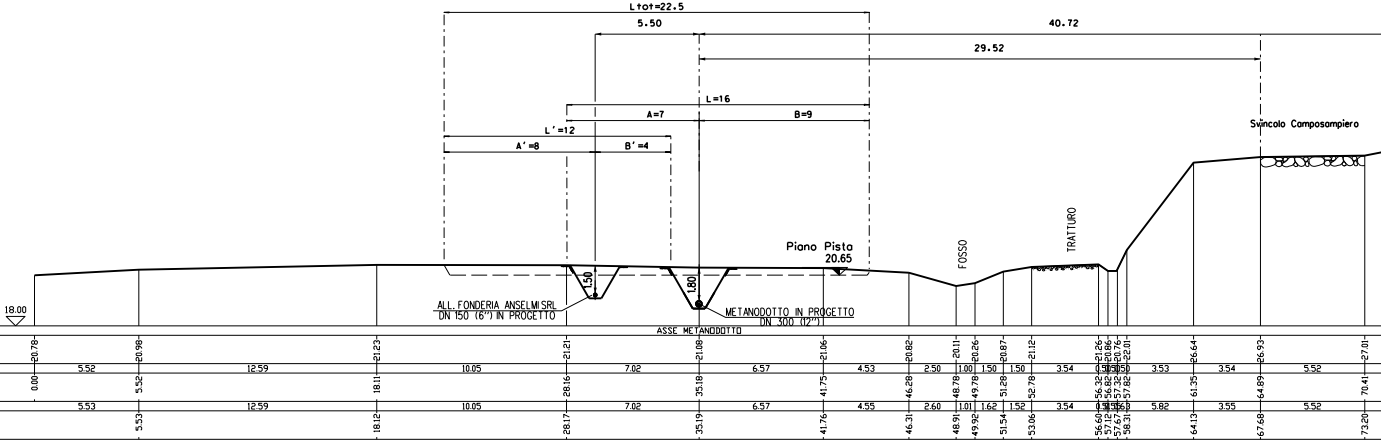
Ltot=22.5
5.50
40.72
29.52
L=16
A=7
B=9
L'=12
A'=8
B'=4
Svincolo Camposampiero
TRATTURO
FOSSO
Piano Pista
20.65
1.50
1.80
18.00
ALL. FONDERIA ANSELMI SRL
DN 150 (6") IN PROGETTO
METANODOTTO IN PROGETTO
DN 300 (12")
ASSE METANODOTTO
20.78 20.98 21.23 21.21 21.08 21.06 20.82 20.11 20.26 20.87 21.12 21.26 20.86 20.76 22.01 26.64 26.93 27.01
5.52 12.59 10.05 7.02 6.57 4.53 2.50 1.00 1.50 1.50 3.54 0.50 0.50 0.50 3.53 3.54 5.52
0.00 5.52 18.11 28.16 35.18 41.75 46.28 48.78 49.78 51.28 52.78 56.32 56.82 57.32 57.82 61.35 64.89 70.41
5.53 12.59 10.05 7.02 6.57 4.55 2.60 1.01 1.62 1.52 3.54 5.82 3.55 5.52
5.53 18.12 28.17 35.19 41.76 46.31 48.91 49.92 51.54 53.06 56.60 57.12 57.67 58.31 64.13 67.68 73.20

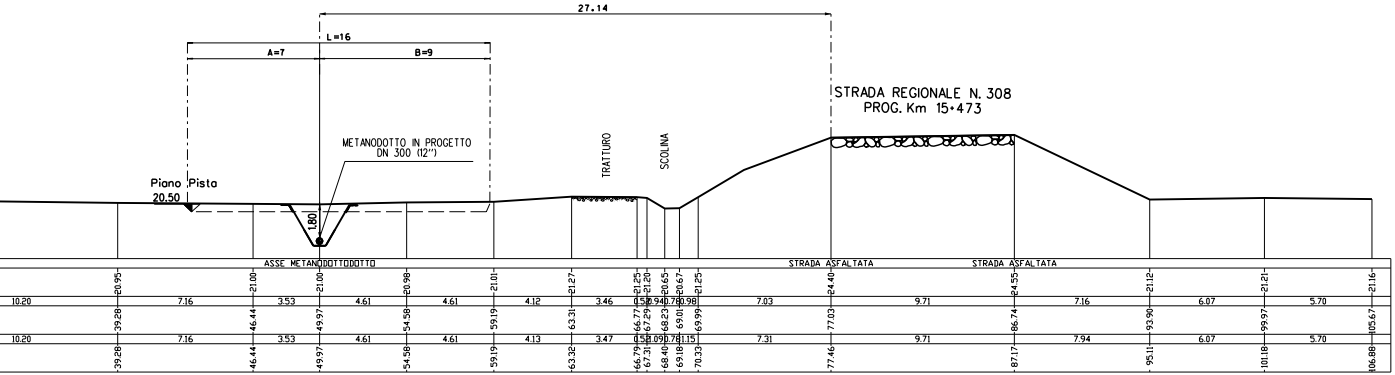
27.14
L=16
A=7
B=9
STRADA REGIONALE N. 308
PROG. Km 15+473
METANODOTTO IN PROGETTO
DN 300 (12")
TRATTURO
SCOLINA
Piano Pista
20.50
1.80
ASSE METANODOTTODOTTO
STRADA ASFALTATA
STRADA ASFALTATA
20.95
21.00
21.00
20.98
21.01
21.27
21.25
21.20
20.65
20.67
21.25
24.40
24.55
21.12
21.21
21.16
10.20
7.16
3.53
4.61
4.61
4.12
3.46
0.52
0.94
0.78
0.98
7.03
9.71
7.16
6.07
5.70
39.28
46.44
49.97
54.58
59.19
63.31
66.77
67.29
68.23
69.01
69.99
77.03
86.74
93.90
99.97
105.67
10.20
7.16
3.53
4.61
4.61
4.13
3.47
0.52
1.09
0.78
1.15
7.31
9.71
7.94
6.07
5.70
39.28
46.44
49.97
54.58
59.19
63.32
66.79
67.31
68.40
69.18
70.33
77.46
87.17
95.11
101.18
106.88

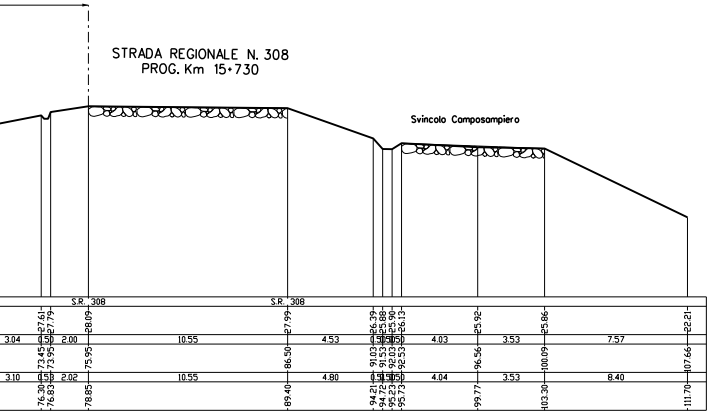
STRADA REGIONALE N. 308
PROG. Km 15+730
Svincolo Camposampiero
S.R. 308
S.R. 308
27.61
27.79
28.09
27.99
26.39
25.88
25.90
26.13
25.92
25.86
22.21
3.04
0.50
2.00
10.55
4.53
0.50
0.50
0.50
4.03
3.53
7.57
73.45
73.95
75.95
86.50
91.03
91.53
92.03
92.53
96.56
100.09
107.66
3.10
0.53
2.02
10.55
4.80
0.51
0.51
0.50
4.04
3.53
8.40
76.30
76.83
78.85
89.40
94.21
94.72
95.23
95.73
99.77
103.30
111.70

SEZIONE 11

SCALA LUNGHEZZE 1 : 200
SCALA ALTEZZE 1 : 200


19.00
Nome punto Terreno
Quote Terreno
Distanze parziali Terreno
Distanze progressive Terreno
Distanze inclinate parziali Terreno
Distanze inclinate progressive Terreno
21.09
21.15
8.06
0.00
8.06
8.06
8.06

SEZIONE 6

SCALA LUNGHEZZE 1 : 200
SCALA ALTEZZE 1 : 200

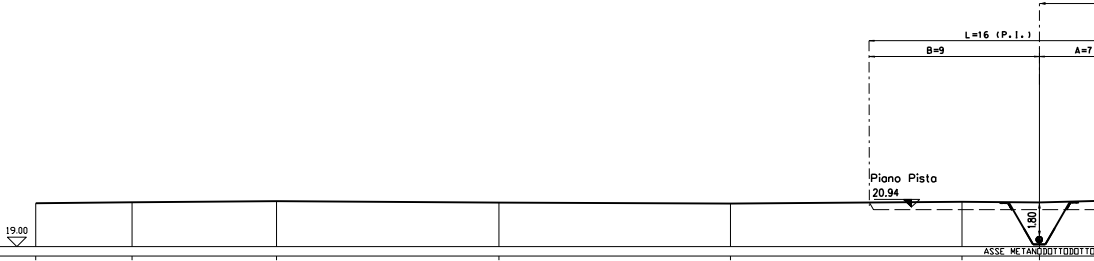
L=16 (P.I.)
B=9
A=7
Piano Pista
20.94
1.80
19.00

Nome punto Terreno	Quote Terreno	Distanze parziali Terreno	Distanze progressive Terreno	Distanze inclinate parziali Terreno	Distanze inclinate progressive Terreno
	21.30		0.00		
		5.10		5.10	
	21.35		5.10		5.10
		7.65		7.65	
	21.41		12.75		12.75
		11.76		11.76	
	21.33		24.51		24.51
		12.26		12.26	
	21.28		36.77		36.77
		12.26		12.26	
	21.37		49.03		49.03
		4.10		4.10	
ASSE METANODOTTODOTTO	21.34		53.13		53.13

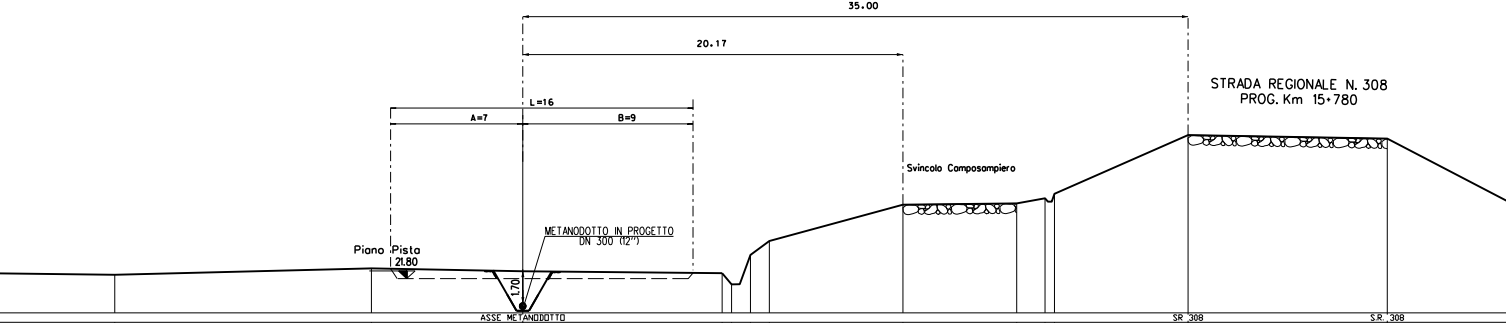
35.00
20.17
L=16
A=7
B=9
METANODOTTO IN PROGETTO
DN 300 (12")
Piano Pista
21.80
1.70
Svincolo Composampiero
STRADA REGIONALE N. 308
PROG. Km 15+780

		10.55		10.55	
	21.02		18.61		18.61
		13.58		13.58	
	21.36		32.19		32.20
		8.02		8.02	
ASSE METANODOTTO	21.21		40.21		40.22
		10.54		10.54	
	21.10		50.75		50.76
		0.50		0.53	
	20.50		51.25		51.29
		1.00		1.16	
	22.07		52.25		52.45
		1.00		1.24	
	22.80		53.25		53.69
		7.07		7.33	
	24.73		60.32		61.01
		6.02		6.02	
	24.79		66.34		67.03
		1.50		1.53	
	25.07		67.84		68.56
		0.50		0.55	
	25.30		68.34		69.11
		7.07		7.72	
SR 308	28.41		75.41		76.83
		10.55		10.55	
S.R. 308	28.22		85.96		87.39
		7.07		7.97	

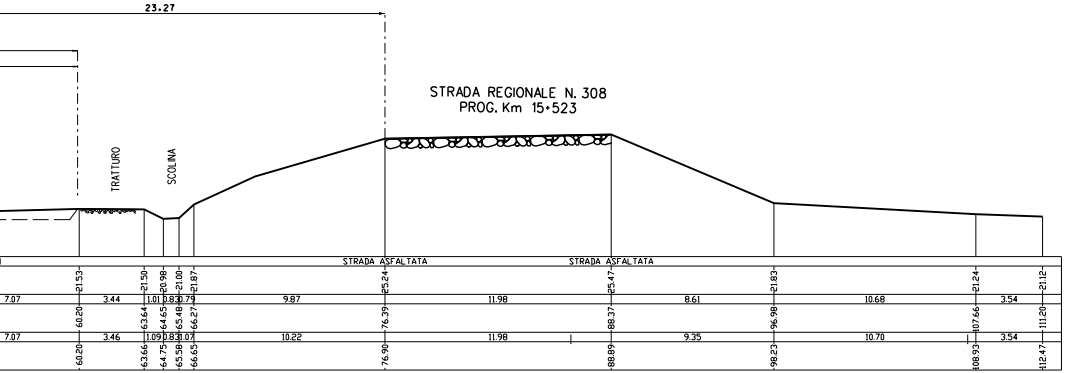
23.27
STRADA REGIONALE N. 308
PROG. Km 15+523
TRATTURO
SCOLINA
STRADA ASFALTATA
STRADA ASFALTATA
21.53
21.50
20.98
21.00
21.87
25.24
25.47
21.83
21.24
21.12
7.07
3.44
1.01
0.83
0.79
9.87
11.98
8.61
10.68
3.54
60.20
63.64
64.65
65.48
66.27
76.39
88.37
96.98
107.66
111.20
7.07
3.46
1.09
0.83
1.07
10.22
11.98
9.35
10.70
3.54
60.20
63.66
64.75
65.58
66.65
76.90
88.89
98.23
108.93
112.47

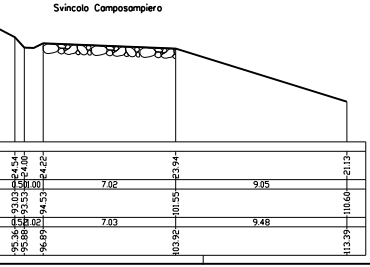
Svincolo Camposampiero
24.54
24.00
24.22
23.94
21.13
7.02
9.05
93.03
93.53
94.53
101.55
110.60
7.03
9.48
95.36
95.88
96.89
103.92
113.39

SEZIONE 12

SCALA LUNGHEZZE 1 : 200
SCALA ALTEZZE 1 : 200



Nome punto Terreno			
Quote Terreno	21.19		21.18
Distanze parziali Terreno		19.10	
Distanze progressive Terreno	0.00		19.10
Distanze inclinate parziali Terreno		19.10	
Distanze inclinate progressive Terreno			19.10

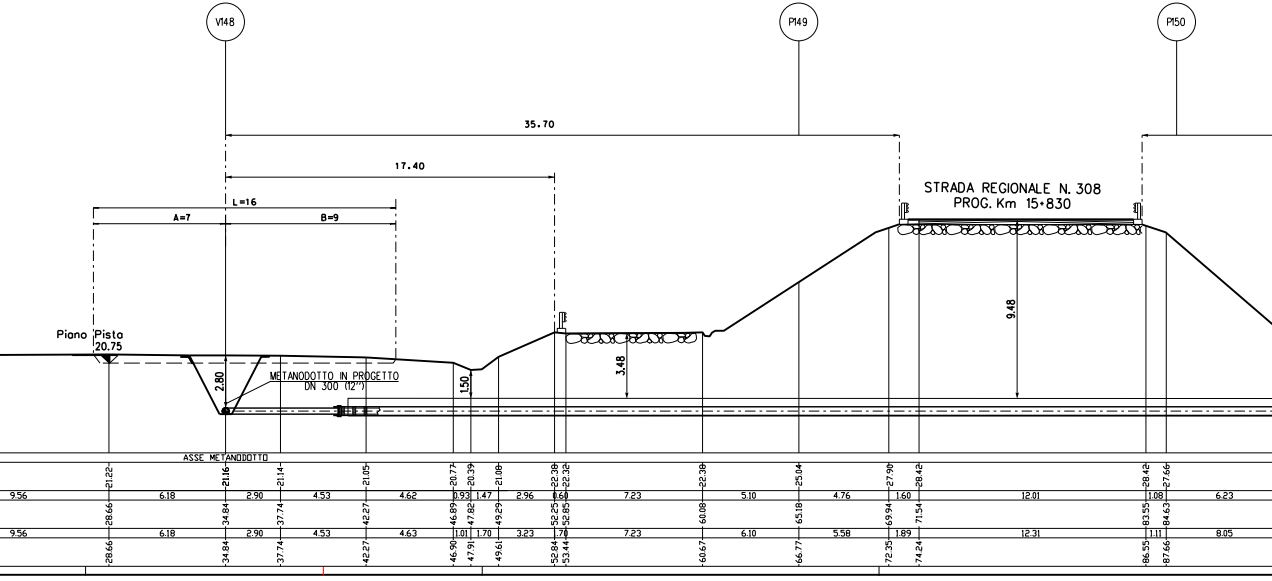
V148
P149
P150
35.70
17.40
L=16
A=7
B=9
Piano Pista
20.75
STRADA REGIONALE N. 308
PROG. Km 15+830
2.80
METANODOTTO IN PROGETTO
DN 300 (12")
1.50
3.48
9.48
ASSE METANODOTTO
21.22
21.16
21.14
21.05
20.77
20.39
21.08
22.38
22.32
22.38
25.04
27.90
28.42
28.42
27.66
9.56
6.18
2.90
4.53
4.62
0.93
1.47
2.96
0.60
7.23
5.10
4.76
1.60
12.01
1.08
6.23
28.66
34.84
37.74
42.27
46.89
47.82
49.29
52.25
52.85
60.08
65.18
69.94
71.54
83.55
84.63
9.56
6.18
2.90
4.53
4.63
1.01
1.70
3.23
1.70
7.23
6.10
5.58
1.89
12.31
1.11
8.05
28.66
34.84
37.74
42.27
46.90
47.91
49.61
52.84
53.44
60.67
66.77
72.35
74.24
86.55
87.66

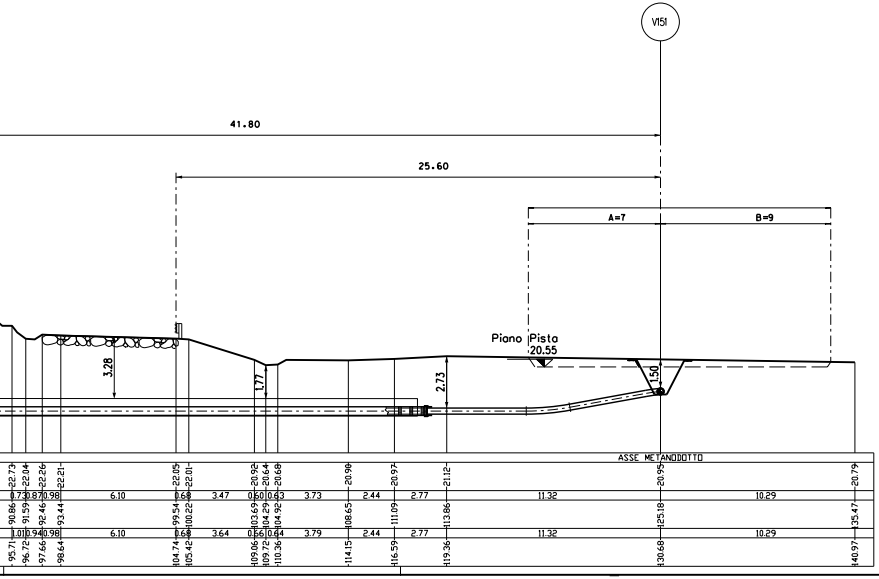
V151
41.80
25.60
A=7
B=9
Piano Pista
20.55
3.28
1.77
2.73
1.50
ASSE METANODOTTO
6.10
3.47
3.73
2.44
2.77
11.32
10.29
3.64
3.79

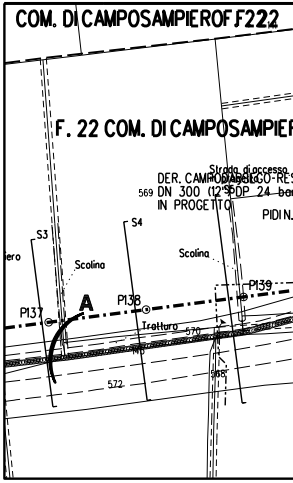
COM. DI CAMPOSAMPIERO F.222
F. 22 COM. DI CAMPOSAMPIER
Strada di accesso
DER. CAMPODARSEGO-RES
DN 300 (12") DP 24 ba
IN PROGETTO
569
PIDIN
S3
S4
Scolina
Scolina
P137
A
P138
P139
Tratturo
570
572
568

PLANIMETRIA CATASTALE SCALA
COM. DI CAMPOSAMPIERO (PD) FG.

DISEGNI DI RIFERIMENTO	N.
PLANIMETRIA CATASTALE	P-20121-01

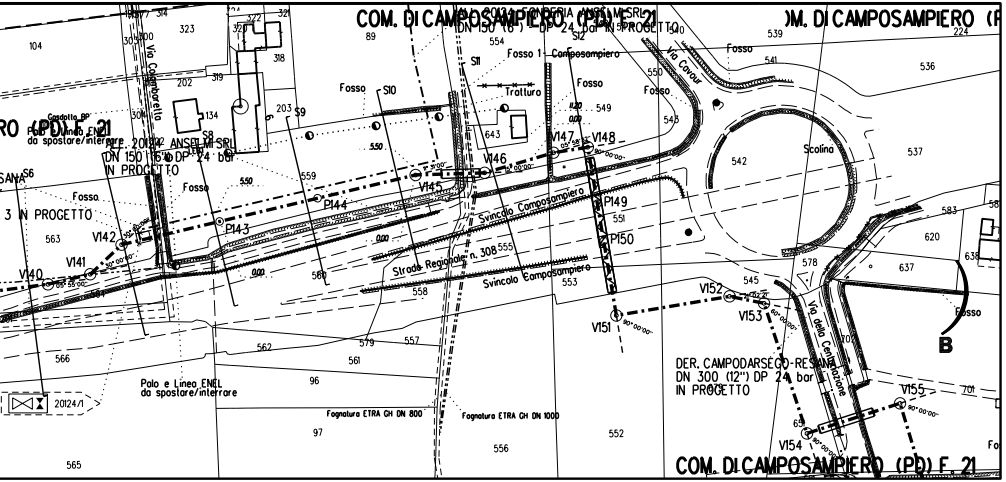
COM. DI CAMPOSAMPIERO (PD) F. 21
ALL. 20124 FONDERIA ANSELMI SRL
DN 150 (6") DP 24 bar IN PROGETTO
OM. DI CAMPOSAMPIERO (P
RO (PD) F. 21
Gasdotto BP
Palo e Linea ENEL
da spostare/interrare
ALL. 20124 ANSELMI SRL
DN 150 (6") DP 24 bar
IN PROGETTO
SANA
3 IN PROGETTO
Via Camboretto
Fosso
Fosso 1 - Camposampiero
Trattura
Via Cavour
Scolina
Svincolo Camposampiero
Strada Regionale n. 308
Via della Centurazione
S6
S8
S9
S10
S11
S12
V140
V141
V142
P143
P144
V145
V146
V147
V148
P149
P150
V151
V152
V153
V154
V155
B
DER. CAMPODARSEGO-RESANA
DN 300 (12") DP 24 bar
IN PROGETTO
Palo e Linea ENEL
da spostare/interrare
Fognatura ETRA GH DN 800
Fognatura ETRA GH DN 1000
20124/1
104
323
202
319
318
320
322
134
203
89
554
643
549
550
541
539
536
542
537
543
551
555
553
558
559
560
562
563
566
561
579
557
96
97
565
556
552
545
578
583
620
637
638
701
224
COM. DI CAMPOSAMPIERO (PD) F. 21

1:2000
. 21-FG. 22

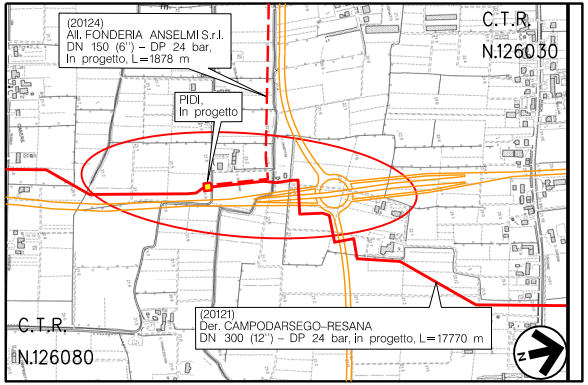
(20124)
All. FONDERIA ANSELMI S.r.l.
DN 150 (6") – DP 24 bar,
In progetto, L=1878 m
PIDI,
In progetto
C.T.R.
N.126030
C.T.R.
N.126080
(20121)
Der. CAMPODARSEGO-RESANA
DN 300 (12") – DP 24 bar, in progetto, L=17770 m
N

COROGRAFIA Scala 1:10.000
Foglio CTR N°126030-126080

DOTT. ING. LUMINARI MARCO N.1332

Firmato digitalmente da

MARCO LUMINARI

CN = LUMINARI MARCO
C = IT

Rev.	Data	Descrizione	Disegn.	Contr.	Approv.
2	15/01/2019	EMISSIONE PER APPALTO CON INSERIMENTO PE	CLEMENTI	BATTISTI	LUMINARI
1	19/11/2018	EMISSIONE PER APPALTO	CLEMENTI	BATTISTI	LUMINARI
0	20/09/2018	EMISSIONE PER PROGETTO	RIGHI M.	BATTISTI	LUMINARI

Proprietario snam

Progettista COMIS
consulenza materiali · ispezioni · saldature
progettazione · direzione lavori

Disegno AT-20121- 18

Impianto: DER. (20121) CAMPODARSEGO-RESANA
DN 300 (12") - DP 24 bar

Revisione 2

Comm. NR/16025/R-L01

Cod.tec. 20121

PARALLELISMO S.R. N.308 DA V135 A V153
(DA PK 15+275 A PK 15+888)

Scala 1:200

Il presente disegno e' di proprieta' aziendale – La societa' tutelera' i propri diritti a termine di legge.