SEZIONE Y-Y

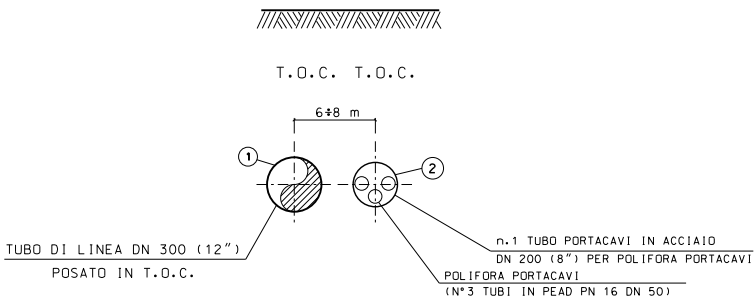
T.O.C. T.O.C.
6÷8 m
1
2
TUBO DI LINEA DN 300 (12")
POSATO IN T.O.C.
n.1 TUBO PORTACAVI IN ACCIAIO
DN 200 (8") PER POLIFORA PORTACAVI
POLIFORA PORTACAVI
(N°3 TUBI IN PEAD PN 16 DN 50)

SEZIONE X-X

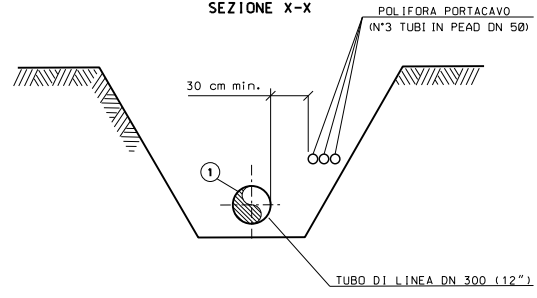
POLIFORA PORTACAVO
(N°3 TUBI IN PEAD DN 50)
30 cm min.
1
TUBO DI LINEA DN 300 (12")

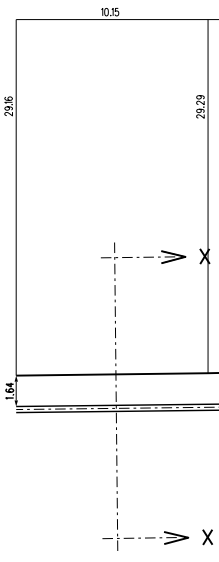
10.15
29.16
29.29
X
1.64
X

NOTA 1:

PRIMA DELL'ESECUZIONE DEI LAVORI DOVRANNO ESSERE CONSULTATI GLI ENTI INTERESSATI PER ACCERTARE L'ESISTENZA ED EVENTUALMENTE L'UBICAZIONE DI SERVIZI NEL SOTTOSUOLO.

*

PRIMA DI PROCEDERE CON L'ESECUZIONE DEGLI SCAVI E' NECESSARIO ACCERTARE L'ESATTA UBICAZIONE PLANO-ALTIMETRICA DI TUTTI I SERVIZI INTERRATI INTERFERENTI

L'INDAGINE ANDRA' SVOLTA MEDIANTE L'ESECUZIONE DI SAGGI A MANO ED ALLA PRESENZA DI RAPPRESENTANTI DELL'ENTE PROPRIETARIO

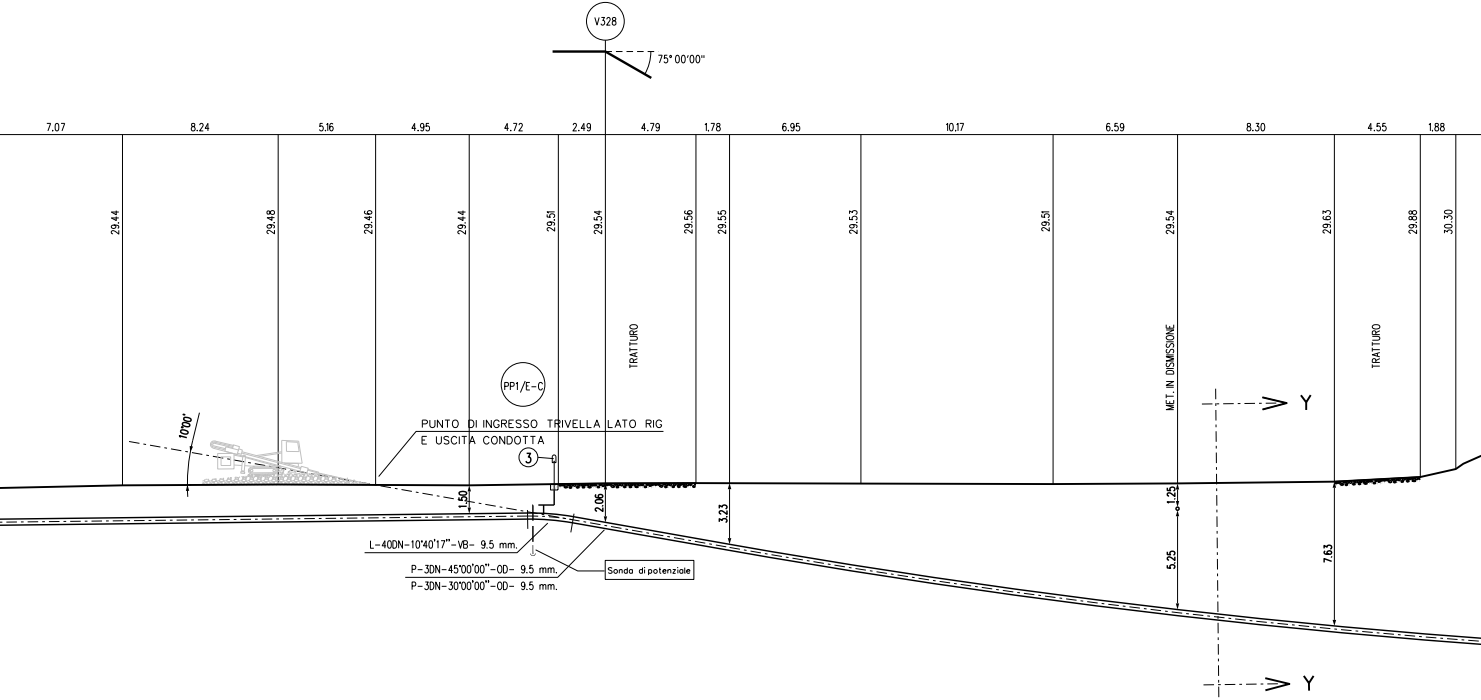
V328
75° 00'00"
7.07
8.24
5.16
4.95
4.72
2.49
4.79
1.78
6.95
10.17
6.59
8.30
4.55
1.88
29.44
29.48
29.46
29.44
29.51
29.54
29.56
29.55
29.53
29.51
29.54
29.63
29.88
30.30
TRATTURO
MET. IN DISMISSIONE
TRATTURO
Y
Y
PP1/E-C
10°00'
PUNTO DI INGRESSO TRIVELLA LATO RIG
E USCITA CONDOTTA
3
1.50
2.06
3.23
1.25
5.25
7.63
L-40DN-10°40'17"-VB- 9.5 mm.
P-3DN-45°00'00"-OD- 9.5 mm.
P-3DN-30°00'00"-OD- 9.5 mm.
Sonda di potenziale

TRATTO RETTILINEO (DISTANZA ORIZZONTALE) L=18.73 m	CURVA ELASTICA VERTICALE R=400 m (DISTANZA ORIZZONTALE) L=69.46
TRATTO RETTILINEO (DISTANZA REALE) L=19.02 m	CURVA ELASTICA VERTICALE R=400 m (DISTANZA REALE) L=69.81 m

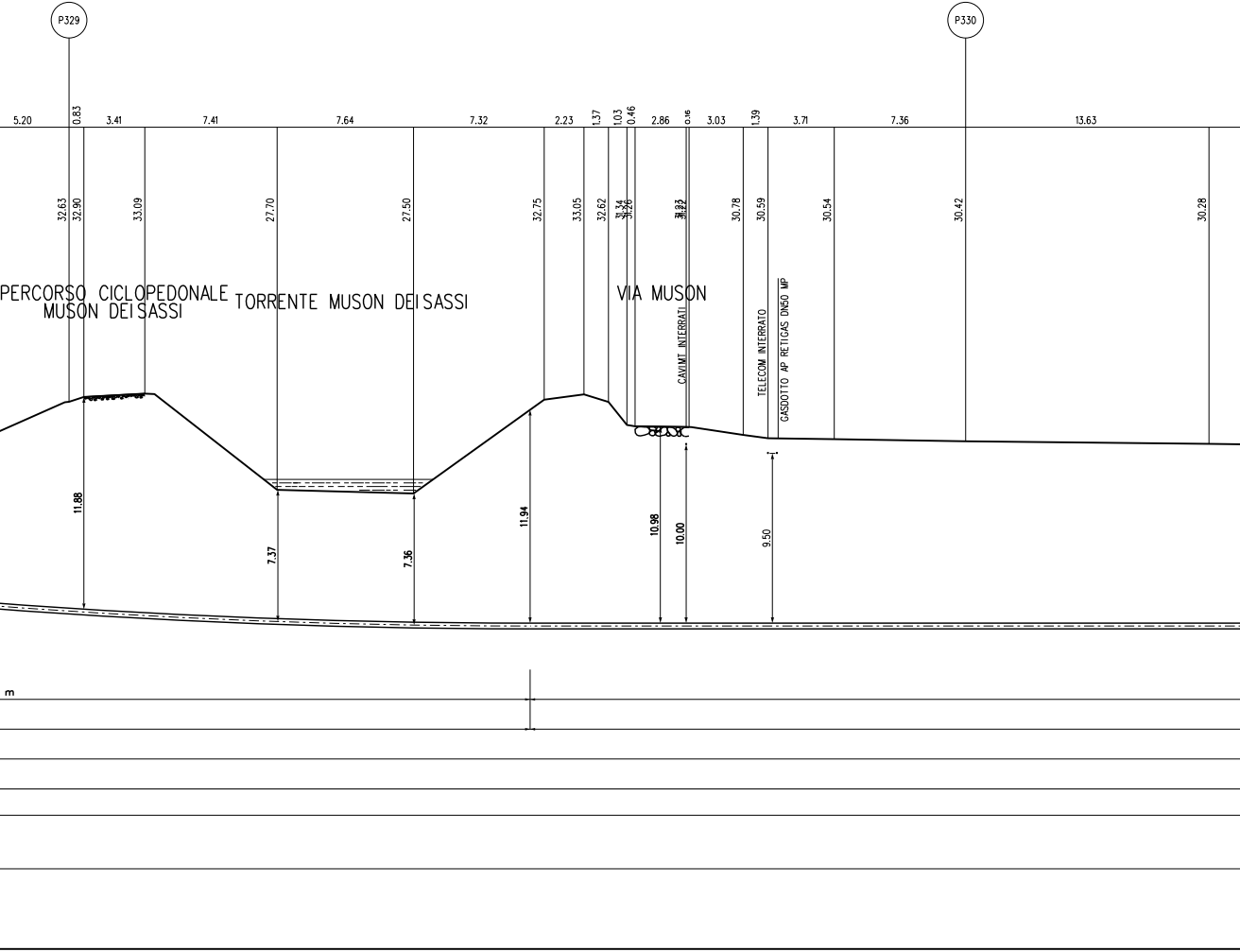
P329
P330
5.20
0.83
3.41
7.41
7.64
7.32
2.23
1.37
1.03
0.46
2.86
0.16
3.03
1.39
3.71
7.36
13.63
32.63
32.90
33.09
27.70
27.50
32.75
33.05
32.62
31.34
31.26
31.23
31.22
30.78
30.59
30.54
30.42
30.28
PERCORSO CICLOPEDONALE
MUSON DEI SASSI
TORRENTE MUSON DEI SASSI
VIA MUSON
CAVI MT INTERRATI
TELECOM INTERRATO
GASDOTTO AP RETIGAS DN50 MP
11.88
7.37
7.36
11.94
10.98
10.00
9.50
m

SEZIONE A - B scala 1:200

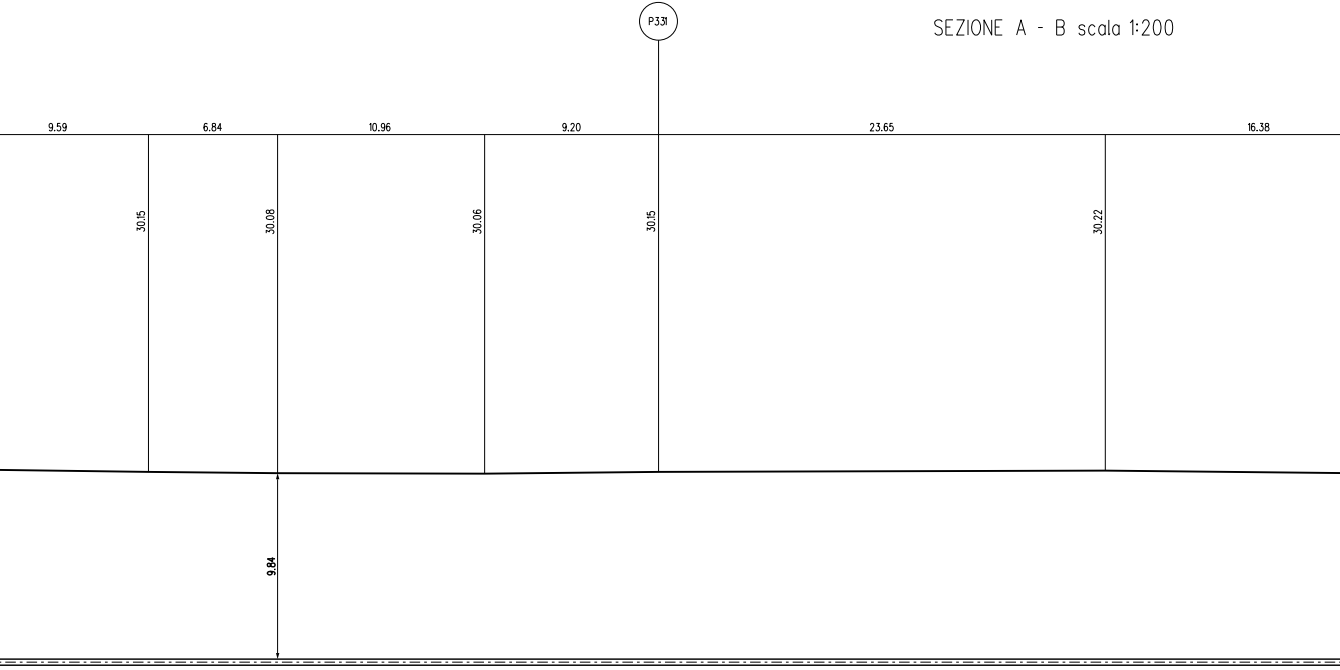
P331
9.59
6.84
10.96
9.20
23.65
16.38
30.15
30.08
30.06
30.15
30.22
9.84

TRATTO RETTILINEO (DISTANZA ORIZZONTALE) L=117.19 m

TRATTO RETTILINEO (DISTANZA REALE) L=117.19 m

LUNGHEZZA ORIZZONTALE DELLA TRIVELLAZIONE L= 290.27 m

LUNGHEZZA REALE DELLA TRIVELLAZIONE L= 291.72 m

TUBO DI PROTEZIONE IN ACCIAIO DN200 (8") PER POLIFORA PORTACAVI Sp. 7.0 mm L = 291.72 m (IN T.O.C.)

MET. IN ACCIAIO EN L360 NB/MB DN 200 (8") (De 219.10 mm / sp. 7.0 mm)

MET. IN ACCIAIO EN L360 NB/MB DN 300 (12") (De 323.9 mm / sp. 9.5 mm)

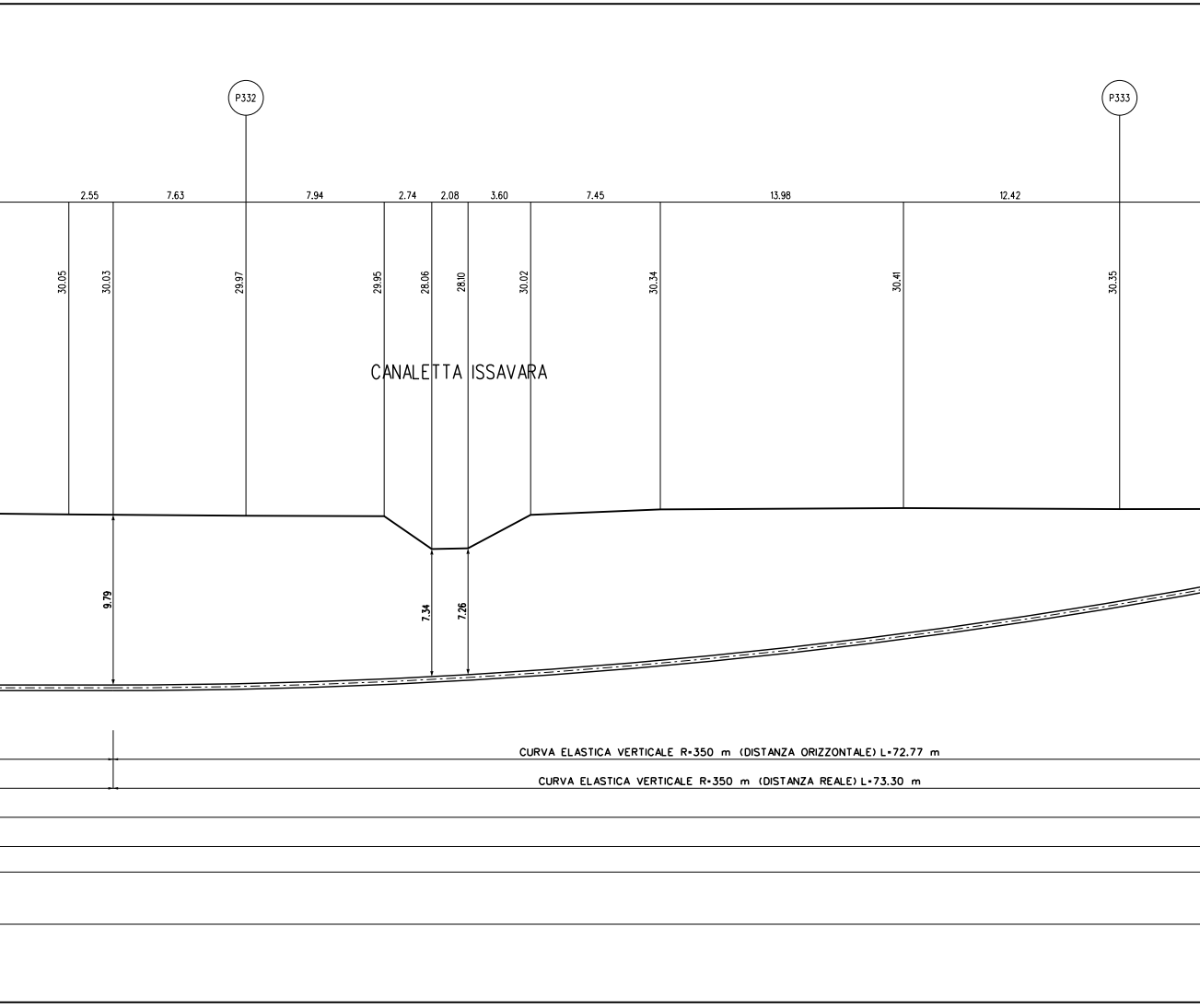
P332
P333
2.55
7.63
7.94
2.74
2.08
3.60
7.45
13.98
12.42
30.05
30.03
29.97
29.95
28.06
28.10
30.02
30.34
30.41
30.35
CANALETTA ISSAVARA
9.79
7.34
7.26
CURVA ELASTICA VERTICALE R=350 m (DISTANZA ORIZZONTALE) L=72.77 m
CURVA ELASTICA VERTICALE R=350 m (DISTANZA REALE) L=73.30 m

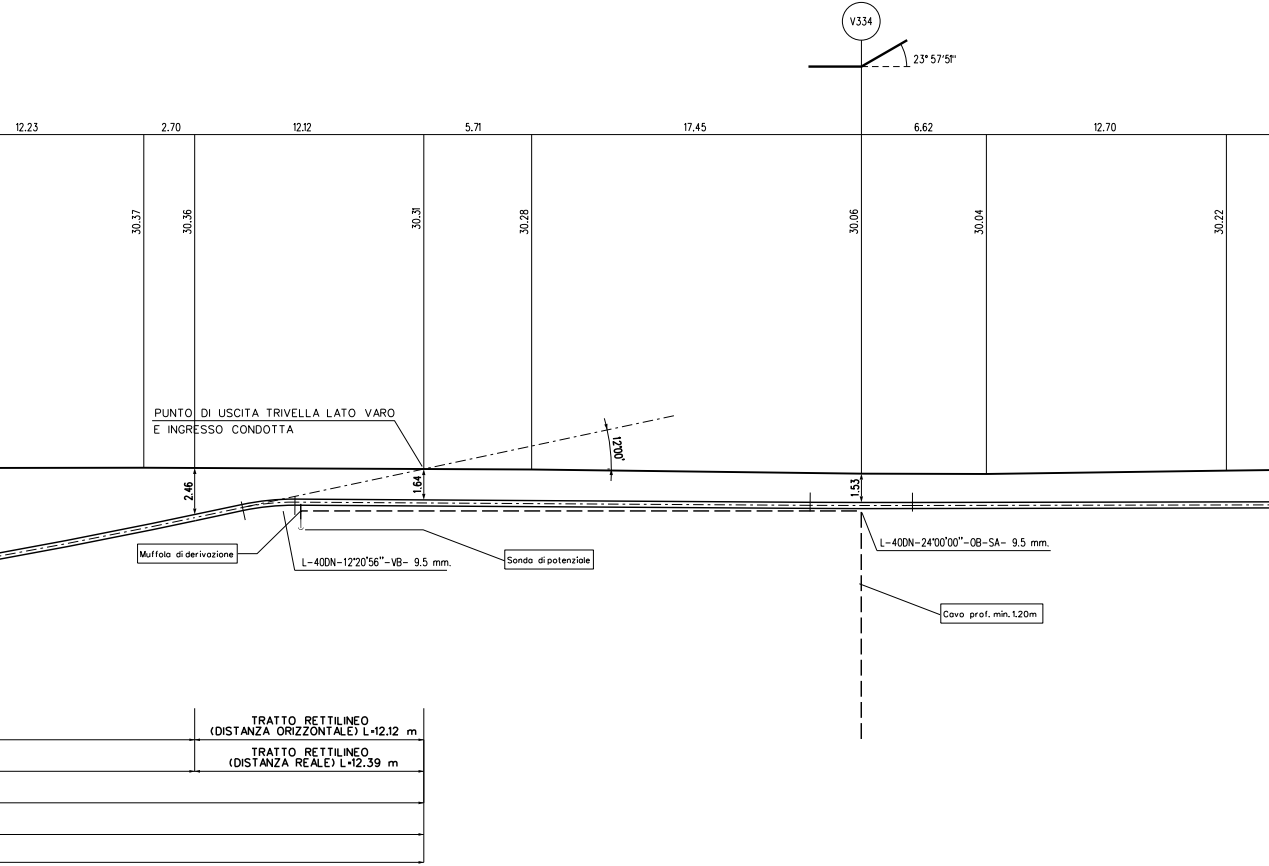
V334
23° 57'51"
12.23
2.70
12.12
5.71
17.45
6.62
12.70
30.37
30.36
30.31
30.28
30.06
30.04
30.22
PUNTO DI USCITA TRIVELLA LATO VARO
E INGRESSO CONDOTTA
12°00'
2.46
1.64
1.53
Muffola di derivazione
L-40DN-12°20'56"-VB- 9.5 mm.
Sonda di potenziale
L-40DN-24°00'00"-OB-SA- 9.5 mm.
Cavo prof. min. 1.20m
TRATTO RETTILINEO
(DISTANZA ORIZZONTALE) L=12.12 m
TRATTO RETTILINEO
(DISTANZA REALE) L=12.39 m

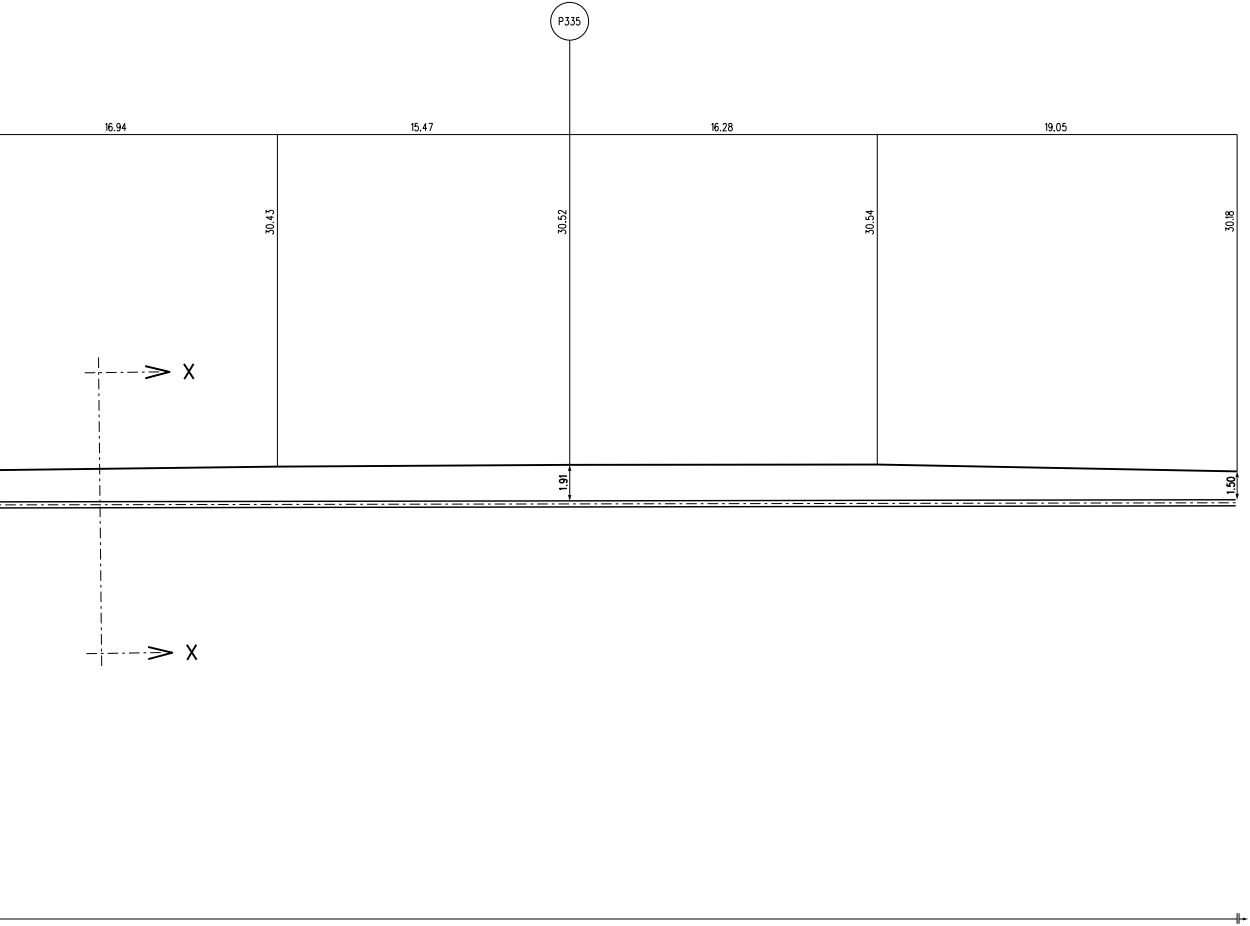
P335
16.94
15.47
16.28
19.05
30.43
30.52
30.54
30.18
X
1.91
1.50
X

TABELLA DELLE ANNOTAZIONI

①	Tubo di Acciaio Grado EN L360 NB/MB DN 300 (12") Sp. 9.5 mm costruito secondo tab. GASD A1.01.13 rivestimento in Polietilene Sp. 2.2mm	
②	Tubo di Protezione in Acciaio DN 200 (8") per Polifora Portacavi Sp. 7.0 mm	291.72 m
③	Punto di misura P.E. a cassetta piantana secondo Tab. GASD A.07.01.05	n. 2
○	Materiale a cura dell'Appaltatore	

NOTA 1

Per stratigrafie e sondaggi si veda Relazione Geologica (doc. n. LSC-200)

CARATTERISTICHE GEOMETRICHE PRINCIPALI DELLA T.O.C.

SVILUPPO COMPLESSIVO DELLA T.O.C. (m)		291.72
TRATTI RETTILINEI	Numero	3
	Sviluppo Totale (m)	148.60
TRATTI CURVILINEI	Numero	2
	Raggio di curvatura 1 (m)	400.00
	Raggio di curvatura 2 (m)	350.00
	Sviluppo Totale (m)	143.12
FORO DI INGRESSO T.O.C. (LATO RIG)	Angolo (°)	10°00'
FORO DI USCITA T.O.C. (LATO VARO)	Angolo (°)	12°00'

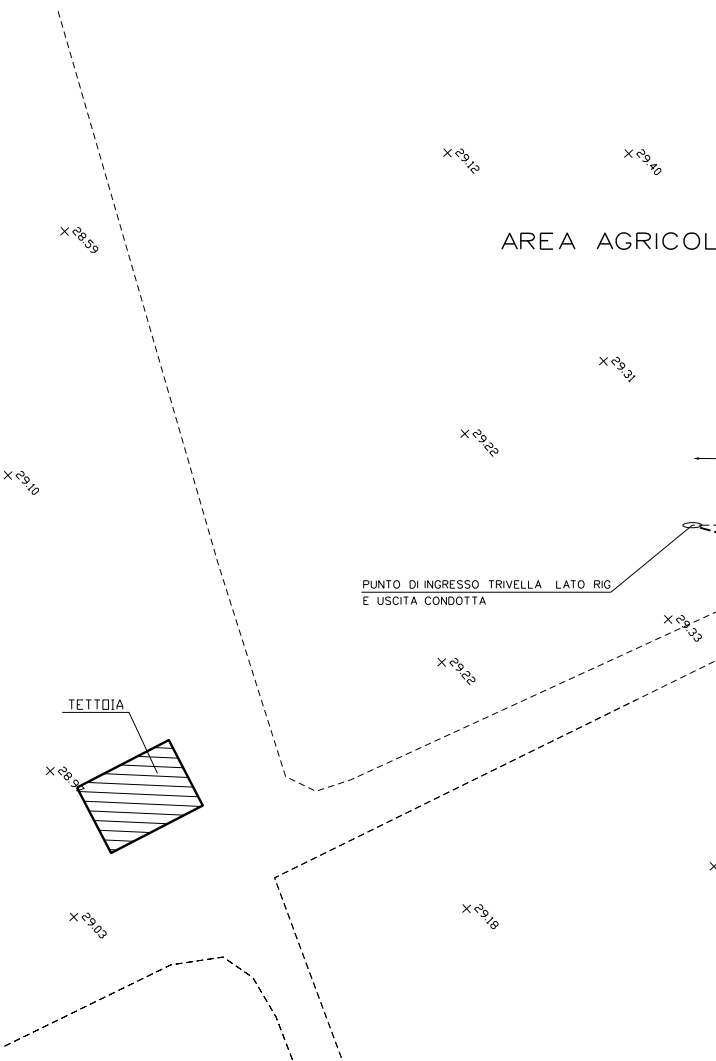
29.12
29.40
28.59
AREA AGRICOL
29.31
29.22
29.10
PUNTO DI INGRESSO TRIVELLA LATO RIG
E USCITA CONDOTTA
29.33
29.22
TETTOIA
28.9
29.03
29.18

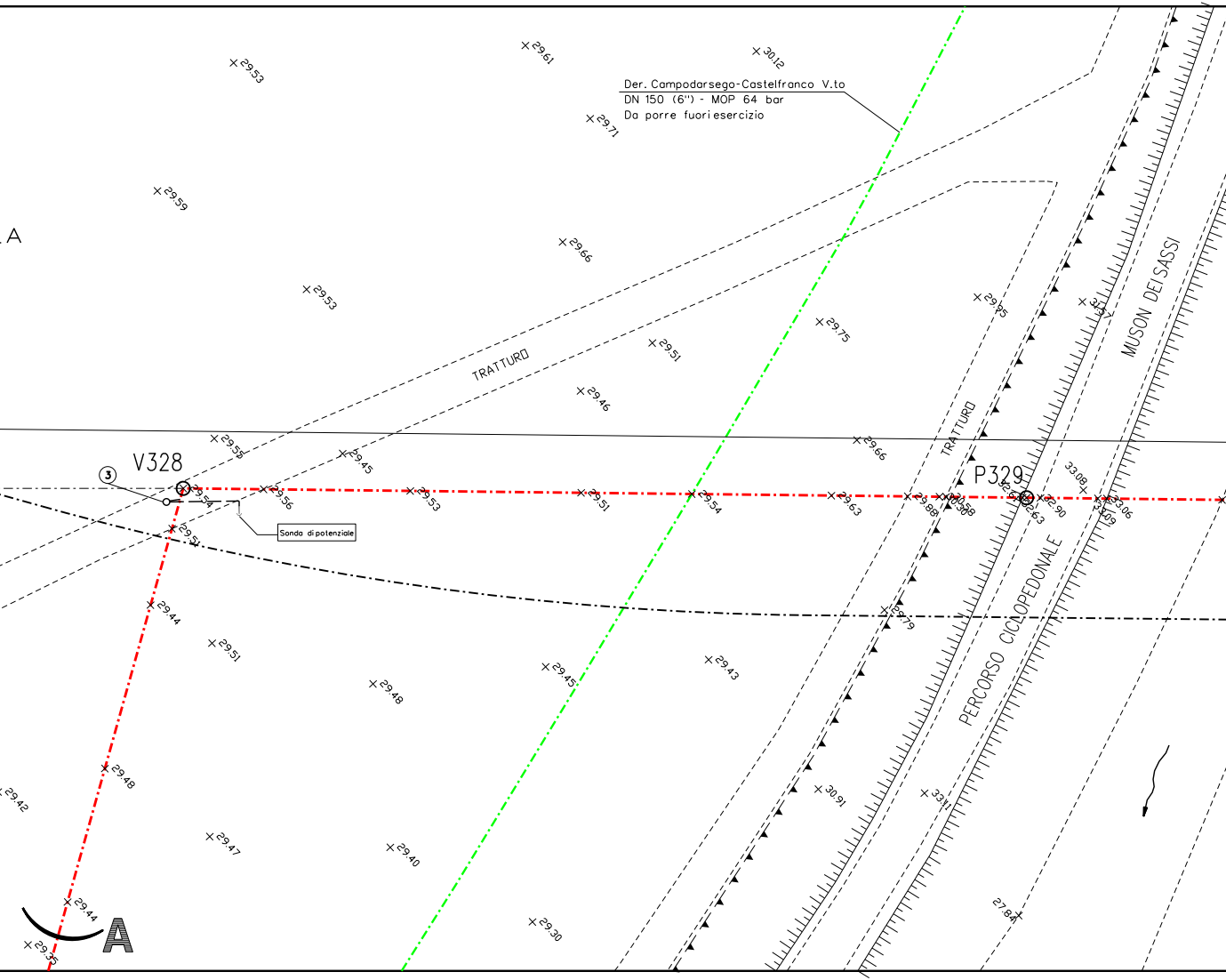

Der. Campodarsego-Castelfranco V.to
DN 150 (6") - MOP 64 bar
Da porre fuori esercizio
V328
3
Sonda di potenziale
P329
TRATTURO
TRATTURO
PERCORSO CICLOPEDONALE
MUSON DEI SASSI
A
29.53
29.61
30.12
29.71
29.59
29.66
29.53
29.75
29.51
29.46
29.95
33.57
29.55
29.45
29.66
29.54
29.56
29.53
29.51
29.54
29.63
29.88
30.58
33.08
33.06
33.09
29.51
29.44
29.51
29.48
29.45
29.43
29.79
29.48
29.42
30.91
33.11
29.47
29.40
29.44
29.30
27.84
29.35

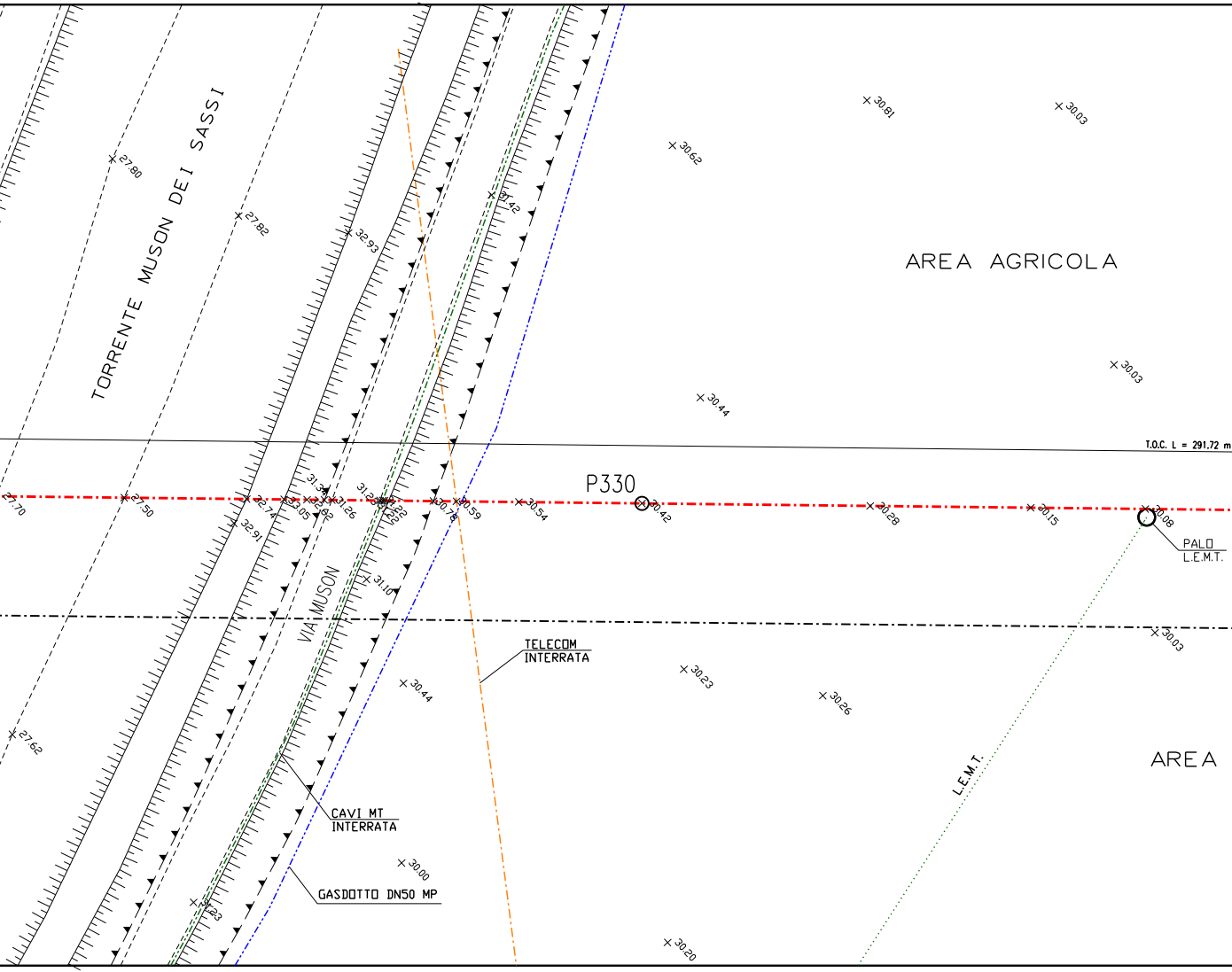
TORRENTE MUSON DEI SASSI
AREA AGRICOLA
AREA
T.O.C. L = 291.72 m
P330
PALO
L.E.M.T.
VIA MUSON
TELECOM
INTERRATA
CAVI MT
INTERRATA
GASDOTTO DN50 MP
L.E.M.T.
30.81
30.03
30.62
27.80
27.82
32.93
31.42
30.03
30.44
27.70
27.50
32.74
33.05
32.62
31.26
31.34
31.22
30.78
30.59
30.54
30.42
30.28
30.15
30.08
32.91
31.10
30.03
30.23
30.26
30.44
27.62
30.00
31.23
30.20

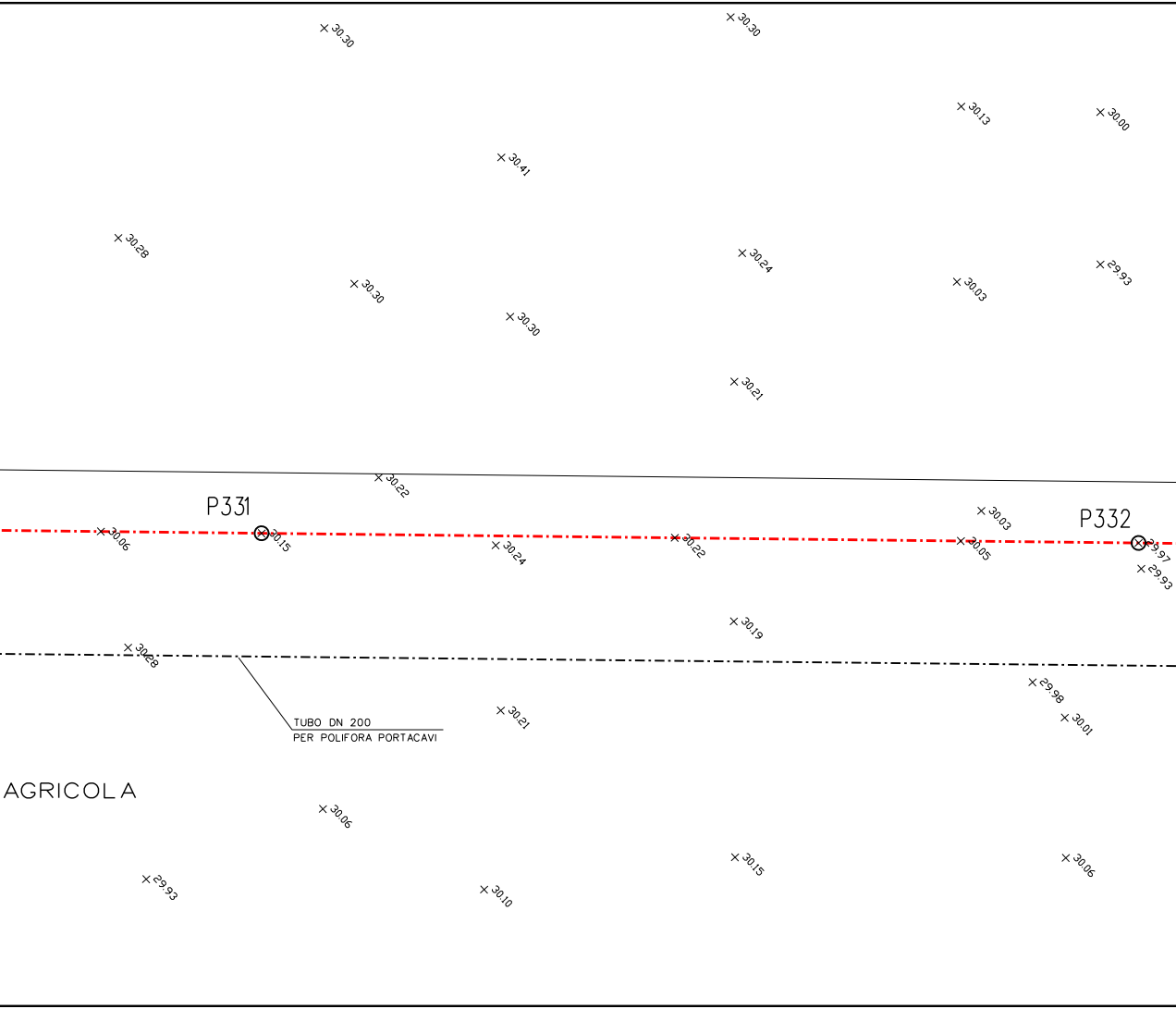
30.30
30.30
30.13
30.00
30.41
30.28
30.24
30.30
30.03
29.93
30.30
30.21
30.22
P331
P332
30.03
30.06
30.15
30.24
30.22
30.05
29.97
29.93
30.19
30.28
TUBO DN 200
PER POLIFORA PORTACAVI
29.98
30.21
30.01
AGRICOLA
30.06
30.15
30.06
29.93
30.10

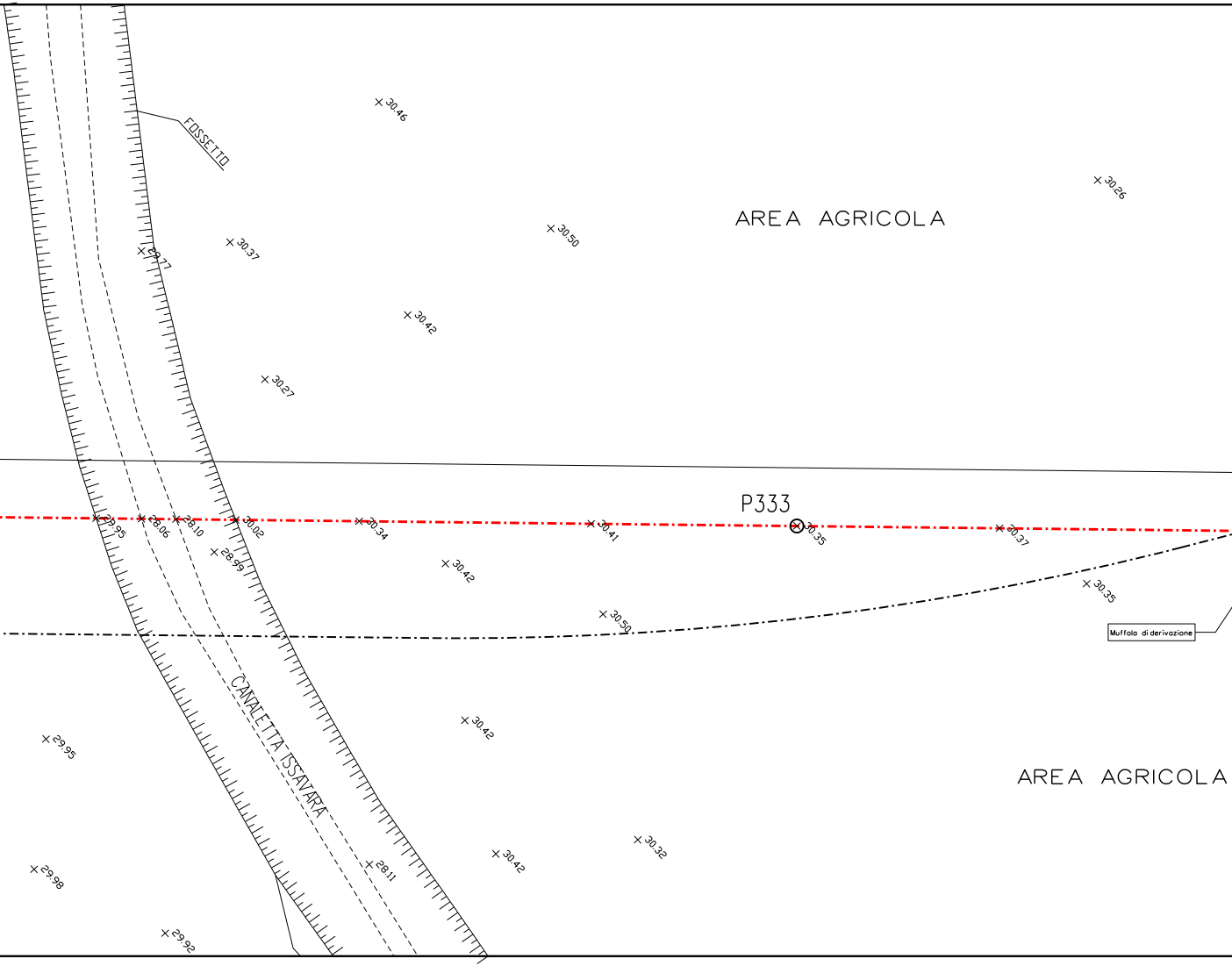
30.46
FOSSETTO
30.26
AREA AGRICOLA
30.50
29.77
30.37
30.42
30.27
P333
29.95
28.06
28.10
30.02
30.34
30.41
30.35
30.37
28.99
30.42
30.35
30.50
Muffola di derivazione
CANALETTA ISSAVARA
30.42
29.95
AREA AGRICOLA
30.32
29.98
30.42
28.11
29.92

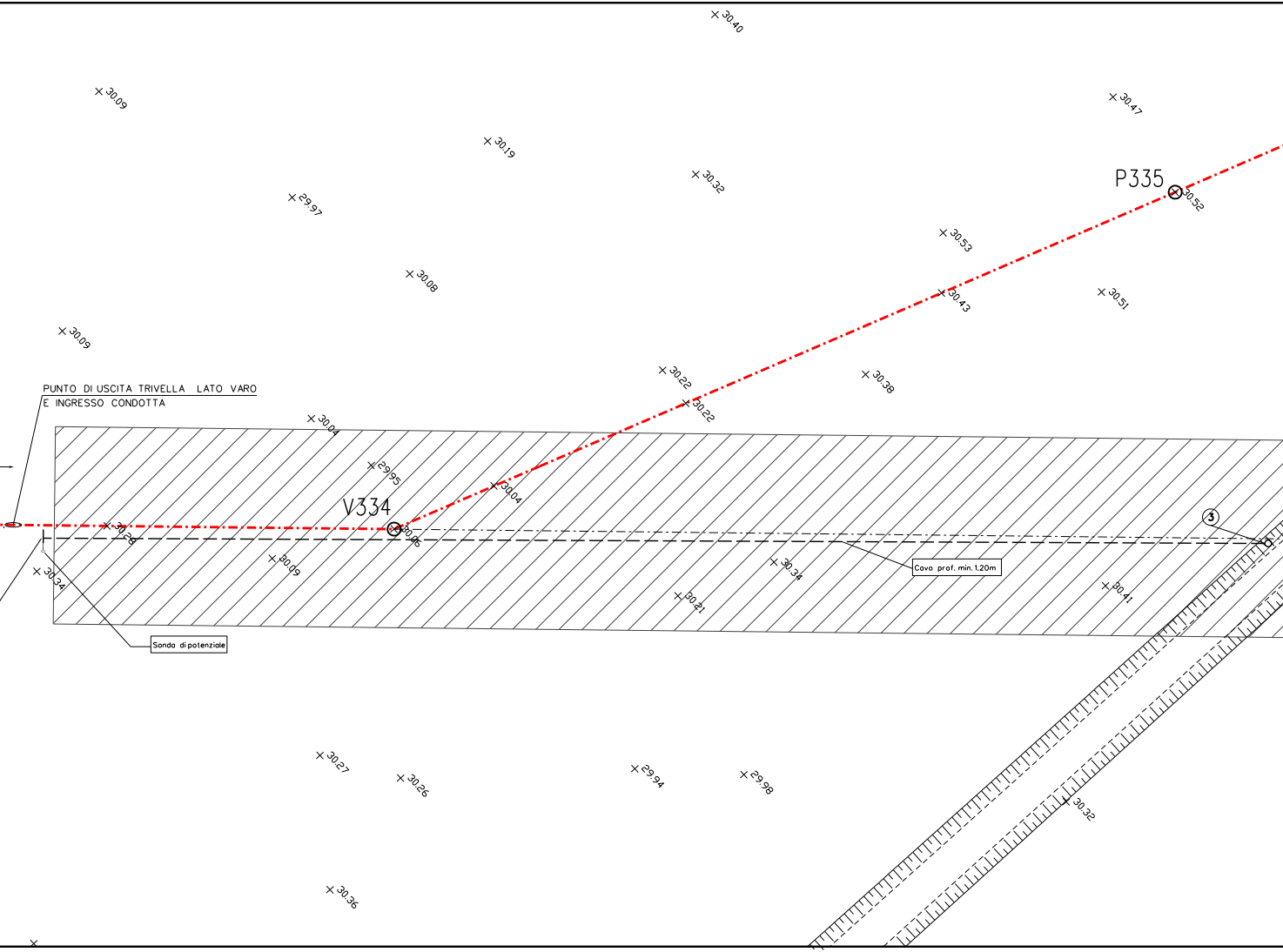
30.40
30.09
30.19
30.47
30.32
P335
30.52
29.97
30.53
30.08
30.43
30.51
30.09
30.22
30.38
30.22
PUNTO DI USCITA TRIVELLA LATO VARO
E INGRESSO CONDOTTA
30.04
29.95
30.04
V334
30.28
30.06
3
30.34
30.09
30.34
Cavo prof. min. 1.20m
30.21
30.41
Sonda di potenziale
30.27
30.26
29.94
29.98
30.32
30.36

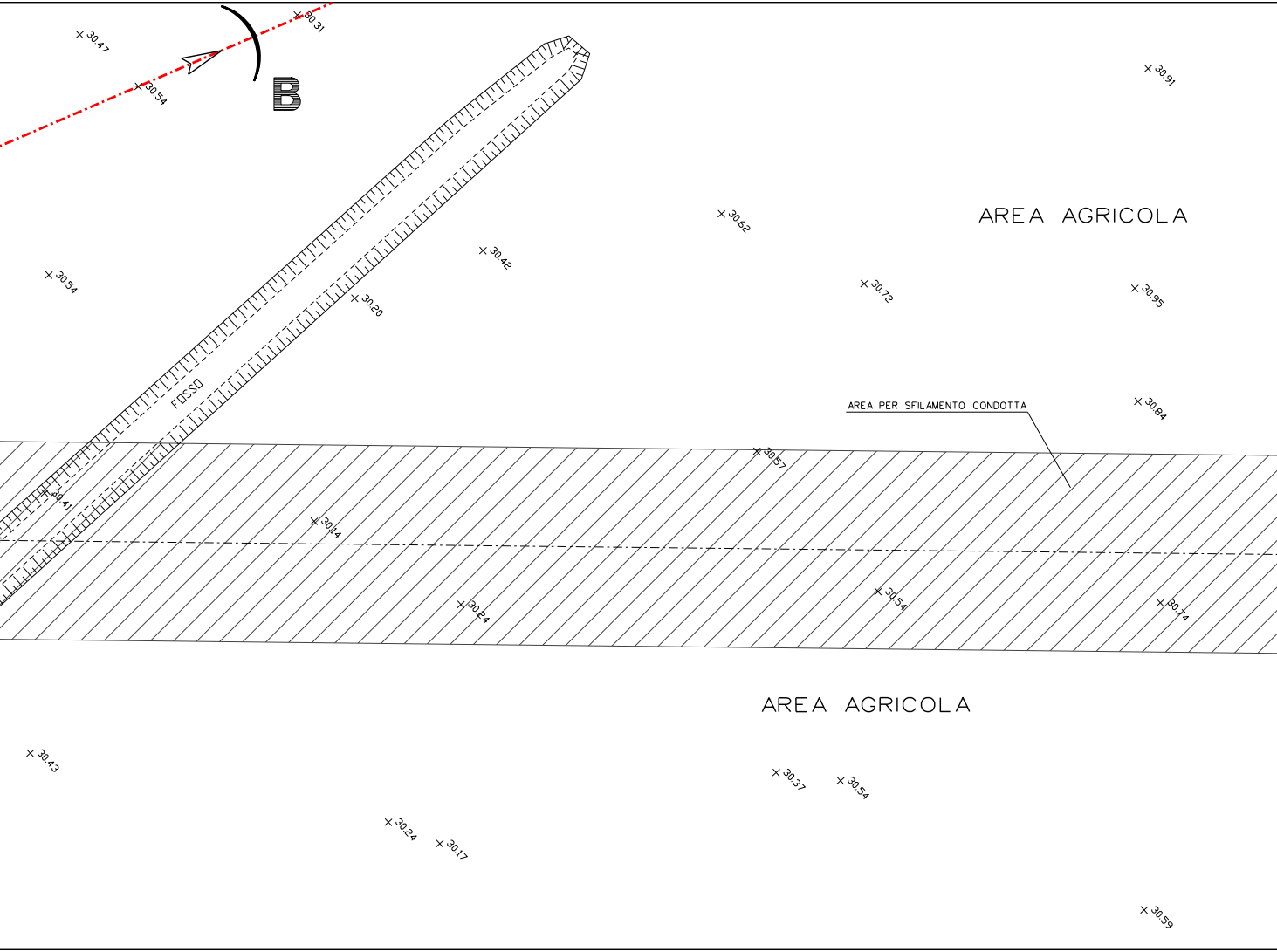
30.47
30.31
30.54
B
30.91
30.62
AREA AGRICOLA
30.54
30.42
30.72
30.95
30.20
FOSSO
AREA PER SFILAMENTO CONDOTTA
30.84
30.57
30.41
30.14
30.54
30.24
30.74
AREA AGRICOLA
30.43
30.37
30.54
30.24
30.17
30.59

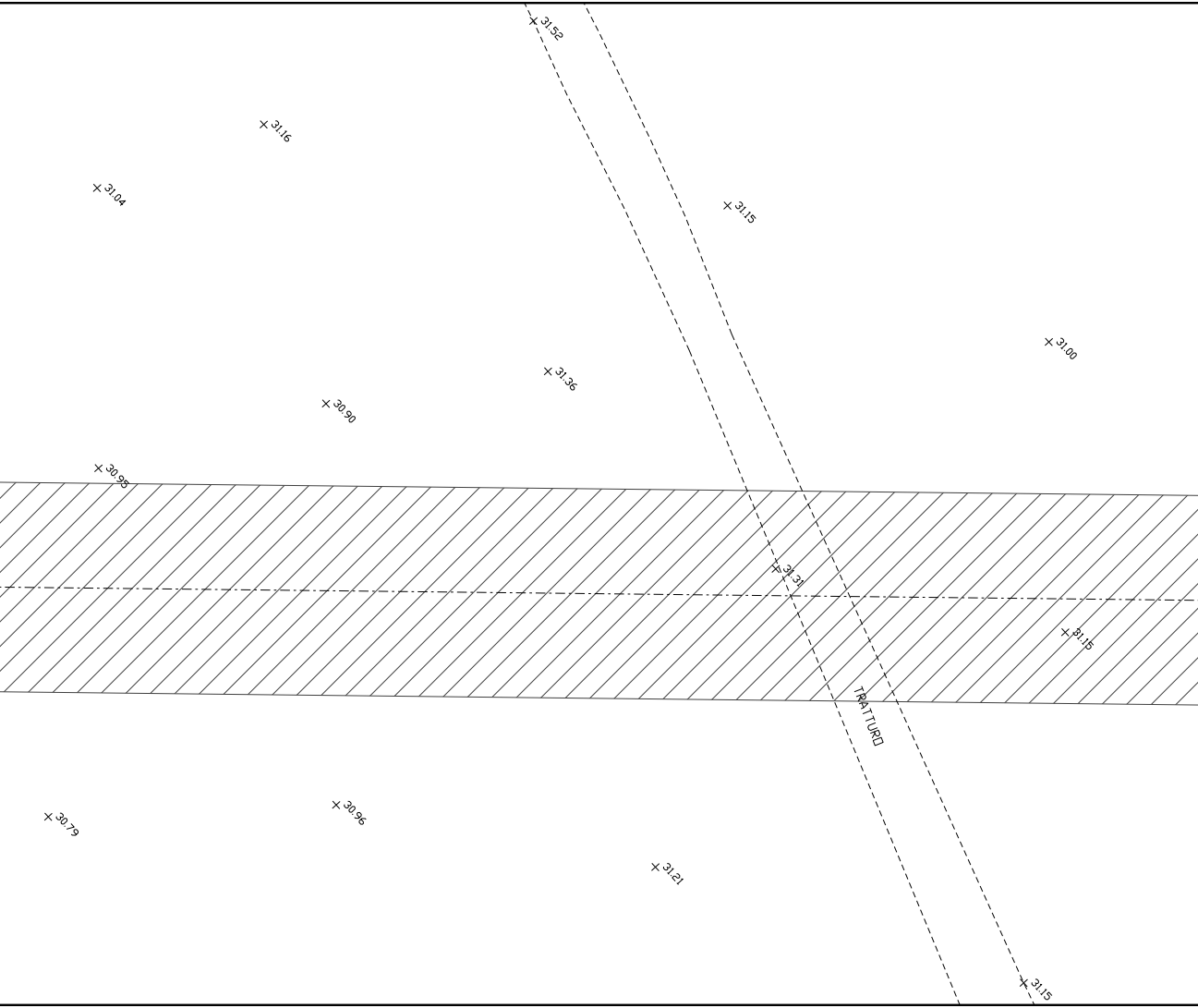
31.52
31.16
31.04
31.15
31.00
31.36
30.90
30.95
31.31
31.15
TRATTURO
30.79
30.96
31.21
31.15

PIANO QUOTATO Scala 1:200

LEGENDA SNAM

- METANODOTTI IN PROGETTO
- METANODOTTI DA PORRE FUORI ESERCIZIO

LEGENDA SOTTOSERVIZI

- CAVO TELECOM
- FOGNATURA
- ACQUEDOTTO
- CAVO ELETTRICO BT, MT
- GASDOTTI BP E MP

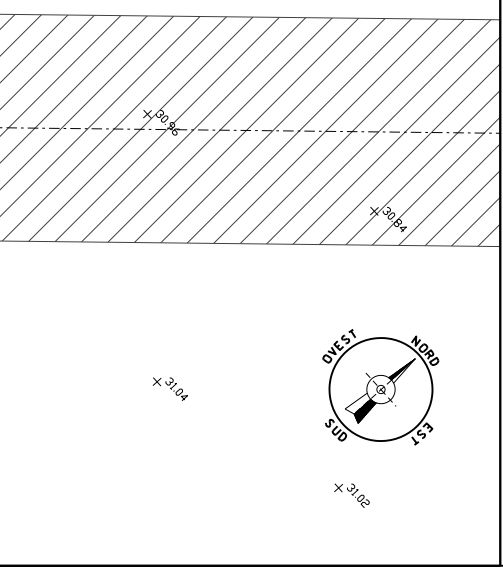
× 30.87
× 30.91
× 30.80
× 30.84
× 30.96
× 30.84
× 31.04
× 31.02
OVEST
NORD
SUD
EST

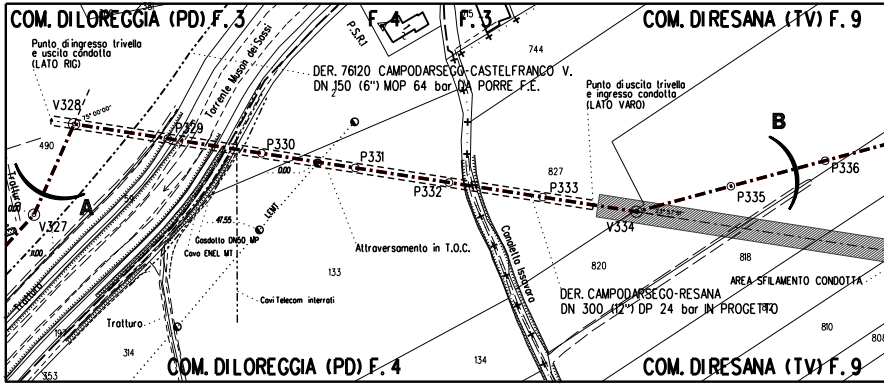
COM. DI LOREGGIA (PD) F. 3
F. 4
F. 3
COM. DI RESANA (TV) F. 9
Punto di ingresso trivella
e uscita condotta
(LATO RIG)
P.S.R.1
Torrente Muson dei Sassi
DER. 76120 CAMPODARSEGO-CASTELFRANCO V.
DN 150 (6") MOP 64 bar DA PORRE F.E.
744
Punto di uscita trivella
e ingresso condotta
(LATO VARO)
B
V328
490
P329
P330
P331
P332
P333
827
P336
P335
V334
A
V327
Tratturo
47.55
LENT
Gasdotto DN50 MP
Cavo ENEL MT
Attraversamento in T.O.C.
Candelto Issavaro
820
818
AREA SFILAMENTO CONDOTTA
133
Cavi Telecom interrati
DER. CAMPODARSEGO-RESANA
DN 300 (12") DP 24 bar IN PROGETTO
810
Tratturo
314
353
134
COM. DI LOREGGIA (PD) F. 4
COM. DI RESANA (TV) F. 9

PLANIMETRIA CATASTALE SCALA 1:2000
COMUNE DI LOREGGIA (PD) FG. 3, 4
COMUNE DI RESANA (TV) FG. 9

Firmato
digitalmente
MARCO
LUMINARI
CN = LUMINAR
MARCO
C = IT

DISEGNI DI RIFERIMENTO	N.
PLANIMETRIA CATASTALE	P-20121-01

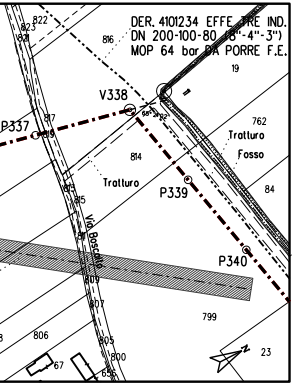
DER. 4101234 EFFE TRE IND.
DN 200-100-80 (8"-4"-3")
MOP 64 bar DA PORRE F.E.
822
823
821
816
19
V338
P337
817
819
762
Tratturo
Fosso
814
Tratturo
P339
84
815
Via Boscalto
809
P340
807
799
806
805
800
67
656
23
N

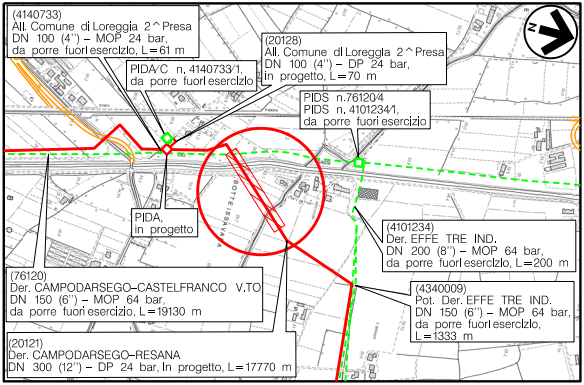
(4140733)
All. Comune di Loreggia 2^Presa
DN 100 (4") – MOP 24 bar,
da porre fuori esercizio, L=61 m
(20128)
All. Comune di Loreggia 2^Presa
DN 100 (4") – DP 24 bar,
in progetto, L=70 m
PIDA/C n. 4140733/1,
da porre fuori esercizio
PIDS n.76120/4
PIDS n. 4101234/1,
da porre fuori esercizio
N
PIDA,
in progetto
BOTTE ISSAVARA
(4101234)
Der. EFFE TRE IND.
DN 200 (8") – MOP 64 bar,
da porre fuori esercizio, L=200 m
(76120)
Der. CAMPODARSEGO–CASTELFRANCO V.TO
DN 150 (6") – MOP 64 bar,
da porre fuori esercizio, L=19130 m
(4340009)
Pot. Der. EFFE TRE IND.
DN 150 (6") – MOP 64 bar,
da porre fuori esercizio,
L=1333 m
(20121)
Der. CAMPODARSEGO–RESANA
DN 300 (12") – DP 24 bar, in progetto, L=17770 m

COROGRAFIA Scala 1:10.000
Foglio CTR N° Foglio CTR N°

da

RI

DOTT. ING. LUMINARI MARCO
N.1332

2	15/01/2019	EMISSIONE PER APPALTO CON INSERIMENTO PE	CLEMENTI	BATTISTI	LUMINARI
1	19/11/2018	EMISSIONE PER APPALTO	CLEMENTI	BATTISTI	LUMINARI
0	20/09/2018	EMISSIONE PER PROGETTO	RIGHI M.	BATTISTI	LUMINARI
Rev.	Data	Descrizione	Disegn.	Contr.	Approv.

Proprietario snam	Progettista COMIS consulenza materiali - ispezioni - saldature progettazione - direzione lavori	Disegno AT-20121- 38
Impianto: DER. (20121) CAMPODARSEGO-RESANA DN 300 (12") - DP 24 bar		Revisione 2
		Comm. NR/16025/R-L01
		Cod.tec. 20121
ATTRAVERSAMENTO IN T.O.C. TORRENTE MUSON DEI SASSI E CANALETTA ISSAVARA		Scala 1:200