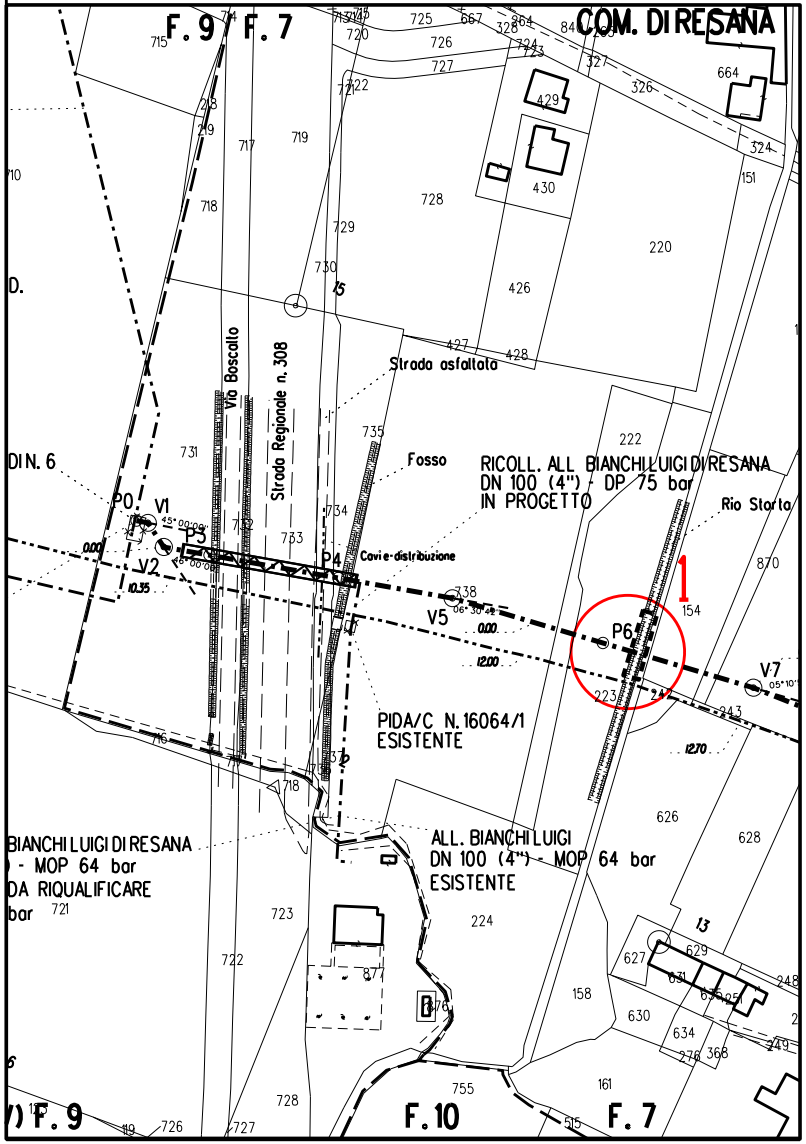
F. 9
F. 7
COM. DIRESANA
Via Boscallo
Strada Regionale n. 308
Strada asfaltata
Fosso
Rio Storta
Cavie distribuzione
P0
V1
V2
P3
P4
V5
P6
V7
1
RICOLL. ALL. BIANCHI LUIGI DI RESANA
DN 100 (4") - DP 75 bar
IN PROGETTO
PIDA/C N. 16064/1
ESISTENTE
ALL. BIANCHI LUIGI
DN 100 (4") - MOP 64 bar
ESISTENTE
BIANCHI LUIGI DI RESANA
) - MOP 64 bar
DA RIQUALIFICARE
bar
DI N. 6
D.
F. 9
F. 10
F. 7

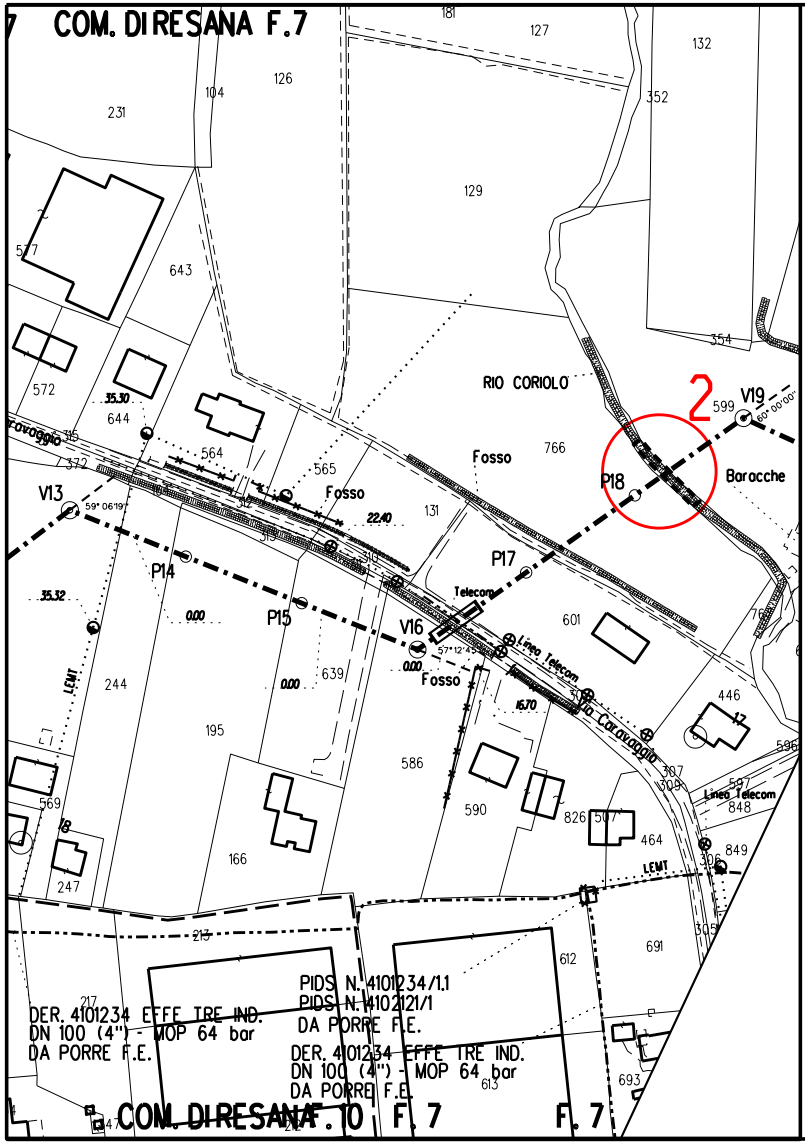
COM. DIRESANA F.7
RIO CORIOLO
Fosso
Barocche
Via Caravaggio
Linea Telecom
Telecom
LEMT
V13
P14
P15
V16
P17
P18
V19
2
DER. 4101234 EFFE TRE IND.
DN 100 (4") - MOP 64 bar
DA PORRE F.E.
PIDS N. 4101234/1.1
PIDS N. 4102121/1
DA PORRE F.E.
DER. 4101234 EFFE TRE IND.
DN 100 (4") - MOP 64 bar
DA PORRE F.E.
COM. DIRESANA
F. 10
F. 7
F. 7

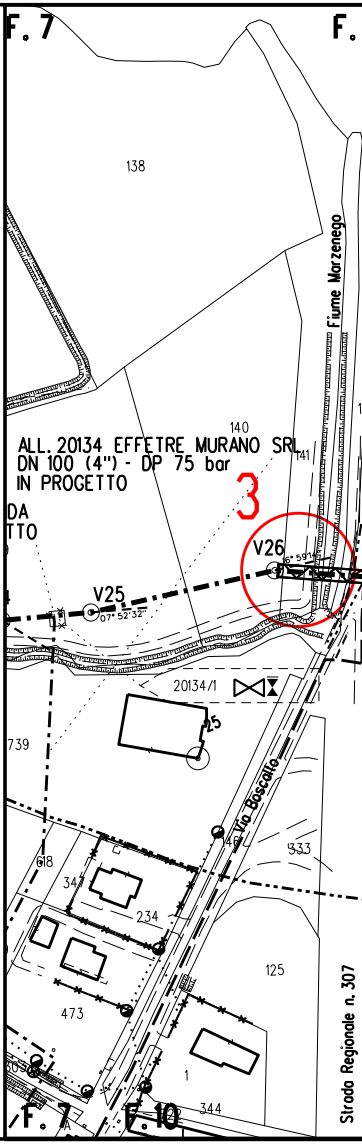
F. 7
F.
Fiume Marzenego
ALL. 20134 EFFETRE MURANO SRL
DN 100 (4") - DP 75 bar
IN PROGETTO
DA
TTO
3
V25
V26
20134/1
Via Boscallo
Strada Regionale n. 307
F. 7
F. 10

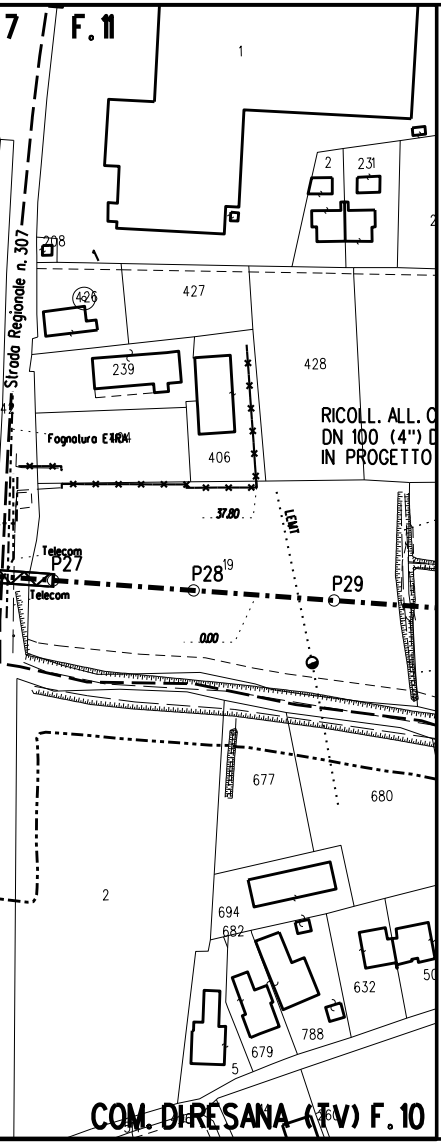
F. 11
Strada Regionale n. 307
RICOLL. ALL. C
DN 100 (4") D
IN PROGETTO
Fognatura ETRA
Telecom
P27
Telecom
P28
P29
37.80
0.00
LENT
COM. DI RESANA (TV) F. 10

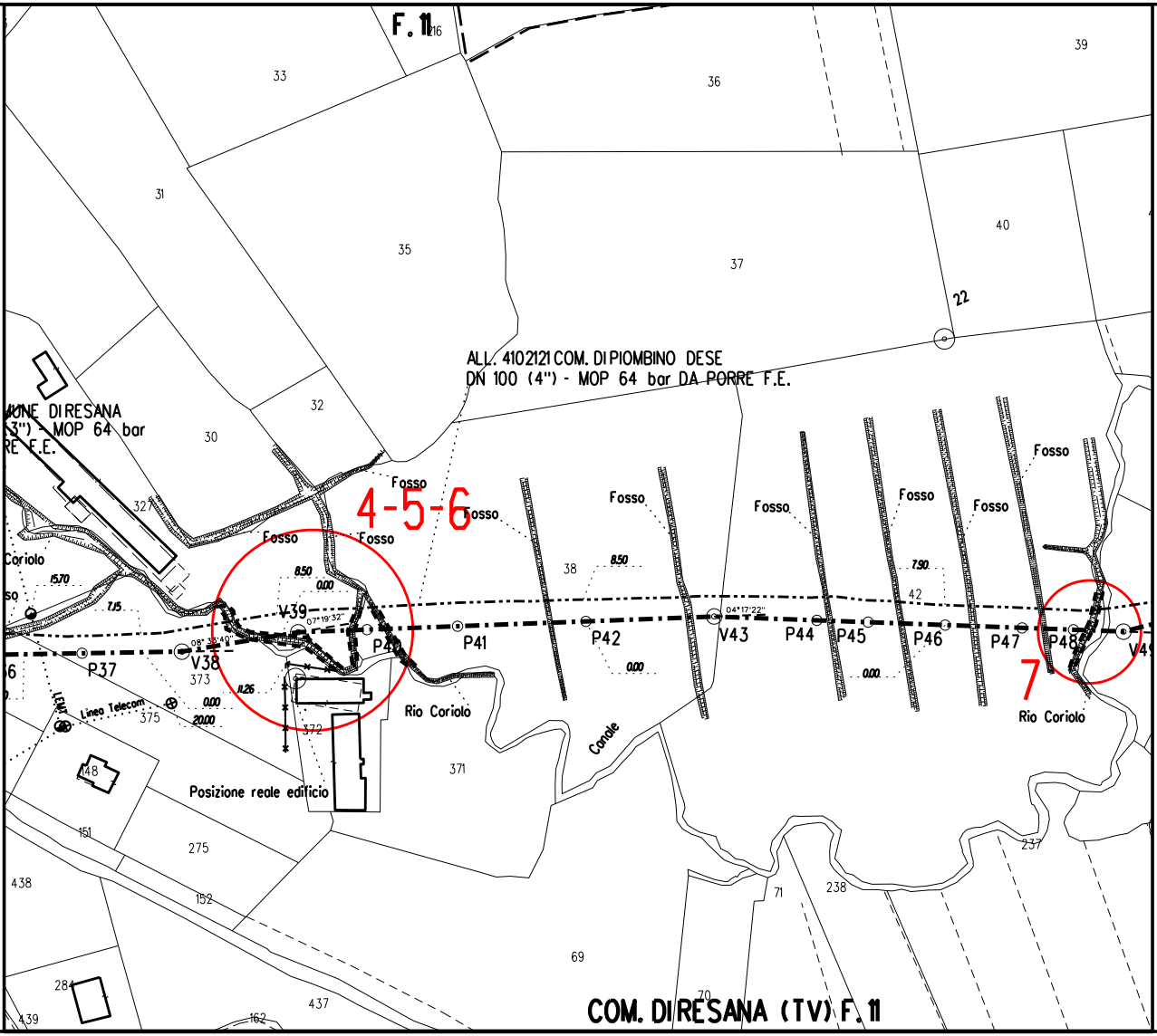
F. 11
ALL. 4102121 COM. DI PIOMBINO DESE
DN 100 (4") - MOP 64 bar DA PORRE F.E.
UNE DI RESANA
3") - MOP 64 bar
RE F.E.
Fosso
4-5-6
Fosso
Fosso
Fosso
Coriolo
15.70
7.15
8.50
0.00
V39
07°19'32"
08°33'40"
P37
V38
P40
P41
11.26
0.00
20.00
Linea Telecom
LENT
Rio Coriolo
Posizione reale edificio
Fosso
Fosso
Fosso
Fosso
Fosso
8.50
7.90
04°17'22"
P42
0.00
V43
P44
P45
P46
0.00
P47
P48
7
Rio Coriolo
Canale
22
COM. DI RESANA (TV) F. 11

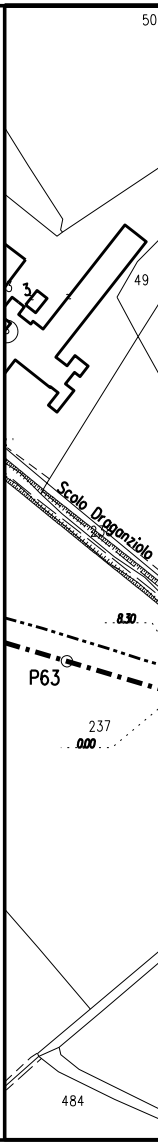
Scolo Draganziolo
8.30
P63
0.00

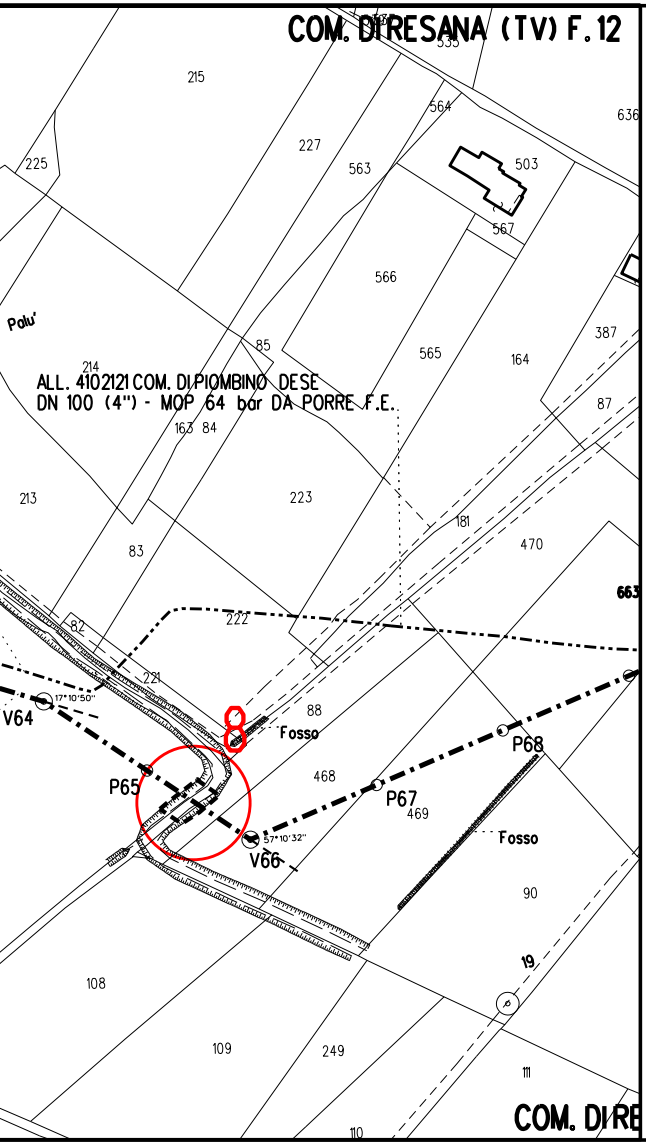
COM. DI RESANA (TV) F.12
ALL. 4102121 COM. DI PIOMBINO DESE
DN 100 (4") - MOP 64 bar DA PORRE F.E.
Polu'
8
Fosso
V64
P65
V66
P67
P68
Fosso
COM. DI RE

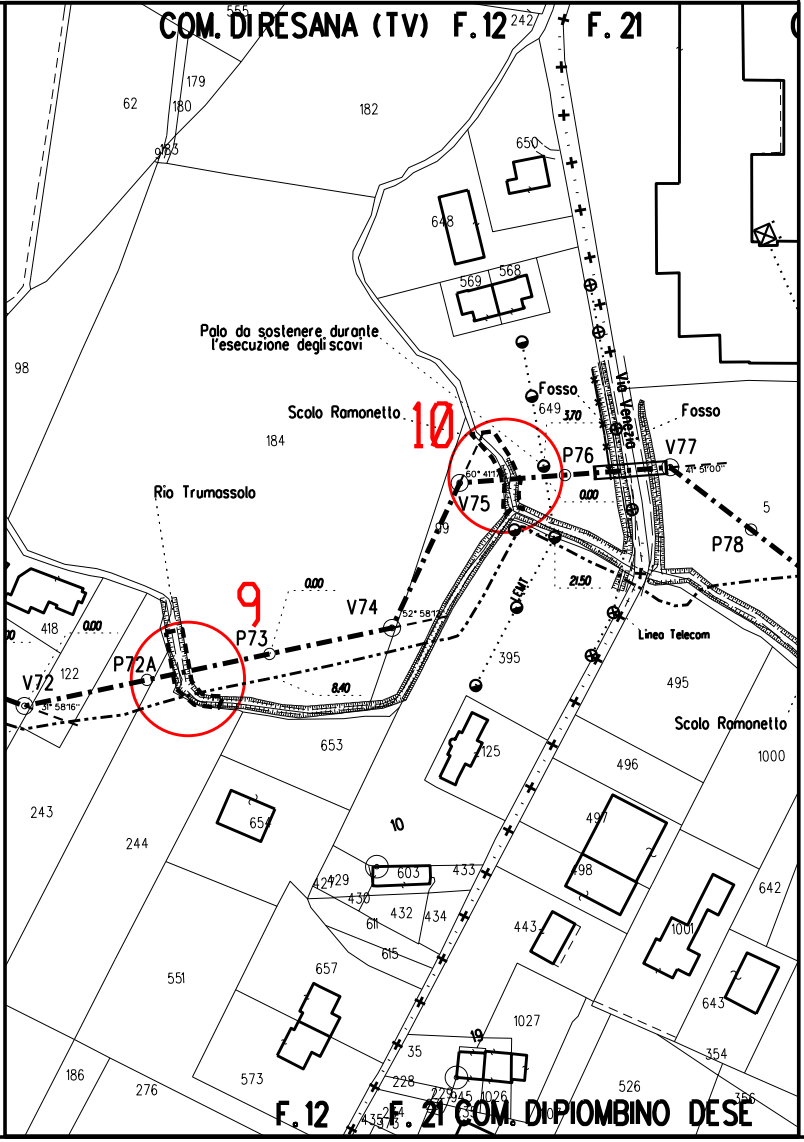
COM. DI RESANA (TV) F.12
F. 21
Palo da sostenere durante l'esecuzione degli scavi
Scolo Ramonetto
10
Fosso
Fosso
Via Venezia
Rio Trumassolo
9
V72
P72A
P73
V74
V75
P76
V77
P78
Linea Telecom
Scolo Romonello
F. 12
F. 21 COM. DI PIOMBINO DESE

ELENCO ATTRAVERSAMENTI

VEDERE LA PLANIMETRIA ALLEGATA PER L'UBICAZIONE

NUMERO	DENOMINAZIONE	RIFERIMENTI CATASTALI		
		COMUNE	FOGLIO N°	MAPPALE N°
1	Rio Storta	Resana (TV)	7	acque
2	Rio Coriolo	Resana (TV)	7	acque
3	Fiume Marzenego (Dis. AT-20133-03)	Resana (TV)	7	acque
4	Rio Coriolo	Resana (TV)	11	acque
5	Rio Coriolo	Resana (TV)	11	acque 327
6	Rio Coriolo	Resana (TV)	11	acque 327
7	Rio Coriolo	Resana (TV)	11	acque
8	Scolo Draganziolo	Resana (TV)	12	acque
9	Rio Trumassolo	Resana (TV)	12	acque
10	Scolo Ramonetto	Piombino Dese(PD)	21	acque

Documento di proprieta' Aziendale. L'Azienda tutelera' i propri diritti in sede c

LARGHEZZA ATTR. m.	SPESSORE TUBAZ. mm.	RIFERIMENTO PICCHETTO n°	RIFERIMENTO CAPOSALDO DI SALDATURA PICCHETTO N°	RIFERIMENTO SALDATURA n°	TUBO DI PROTEZIONE m.	PROFONDITA' DI POSA m.
24.00	7.0	P6				2.00
23.00	7.0	P8				2.00
49.00	9.5	V26			49.00	2.00
23.00	7.0	V38				2.00
23.00	7.0	V39				2.00
22.00	7.0	P40				2.00
23.00	7.0	P48				2.00
29.00	7.0	P65				2.00
26.00	7.0	P72				2.00
25.00	7.0	V75				2.00

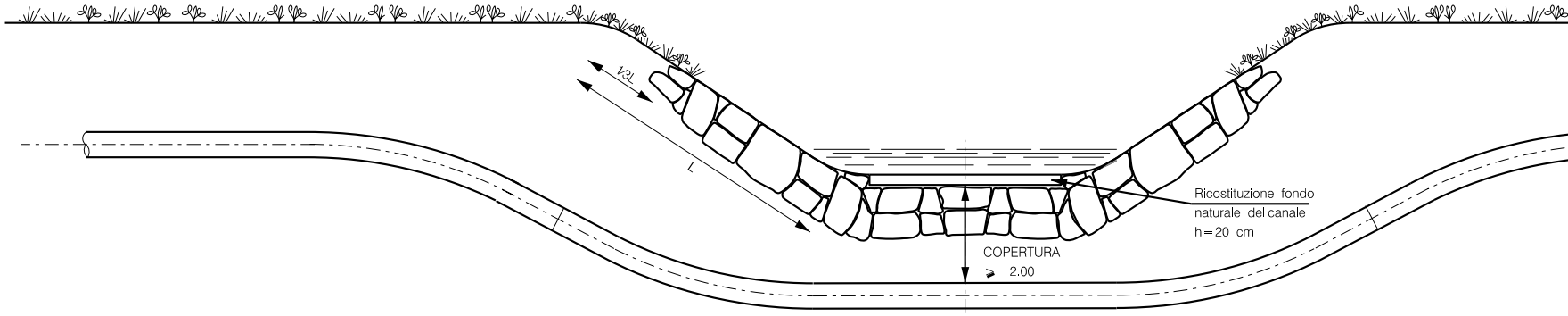
V3L
L
Ricostituzione fondo
naturale del canale
h=20 cm
COPERTURA
≥ 2.00

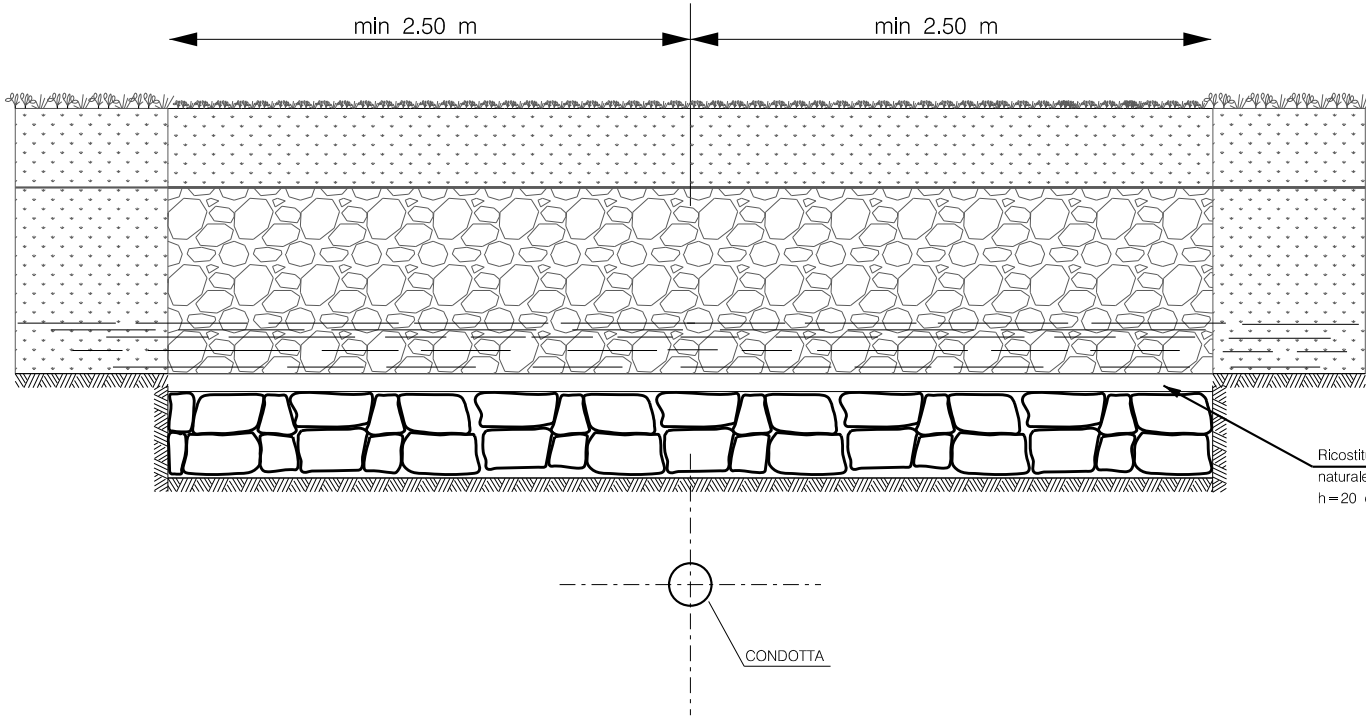
min 2.50 m
min 2.50 m
Ricostit
naturale
h=20
CONDOTTA

vile e penale a termini di legge.

DISEGNI DI RIFERIMENTO	N.
ELENCO COMPETENZE	EC-20133-01
PLANIMETRIA CON COMPETENZE	PC-20133-01


CONDOTTA
uzione fondo
e del canale
cm

Firmato digitalmente da

MARCO LUMINARI

CN = LUMINARI MARCO
C = IT

DOTT. ING. LUMINARI MARCO
N.1332

0	19/11/2018	EMISSIONE PER APPALTO	GALVANI	BATTISTI	LUMINARI
Rev.	Data	Descrizione	Disegn.	Contr.	Approv.

Proprietario snam	Progettista COMIS consulenza materiali - ispezioni - saldatura progettazione - direzione lavori	Disegno STD-20133-03
Impianto: DERIVAZIONE PER PIOMBINO DESE DN 200 (8") - DP 75 bar		Revisione 0
		Comm. NR/16025/R-L12
		Cod.tec. 20133
ATTRAVERSAMENTO TIPO DI CORSI D'ACQUA MINORI (FOSSI E SCOLINE) DI COMPETENZA DEL CONSORZIO DI BONIFICA ACQUE RISORGIVE		Scala 1:2000

Il presente disegno e' di proprieta' aziendale - La societa' tutelera' i propri diritti a termine di legge.