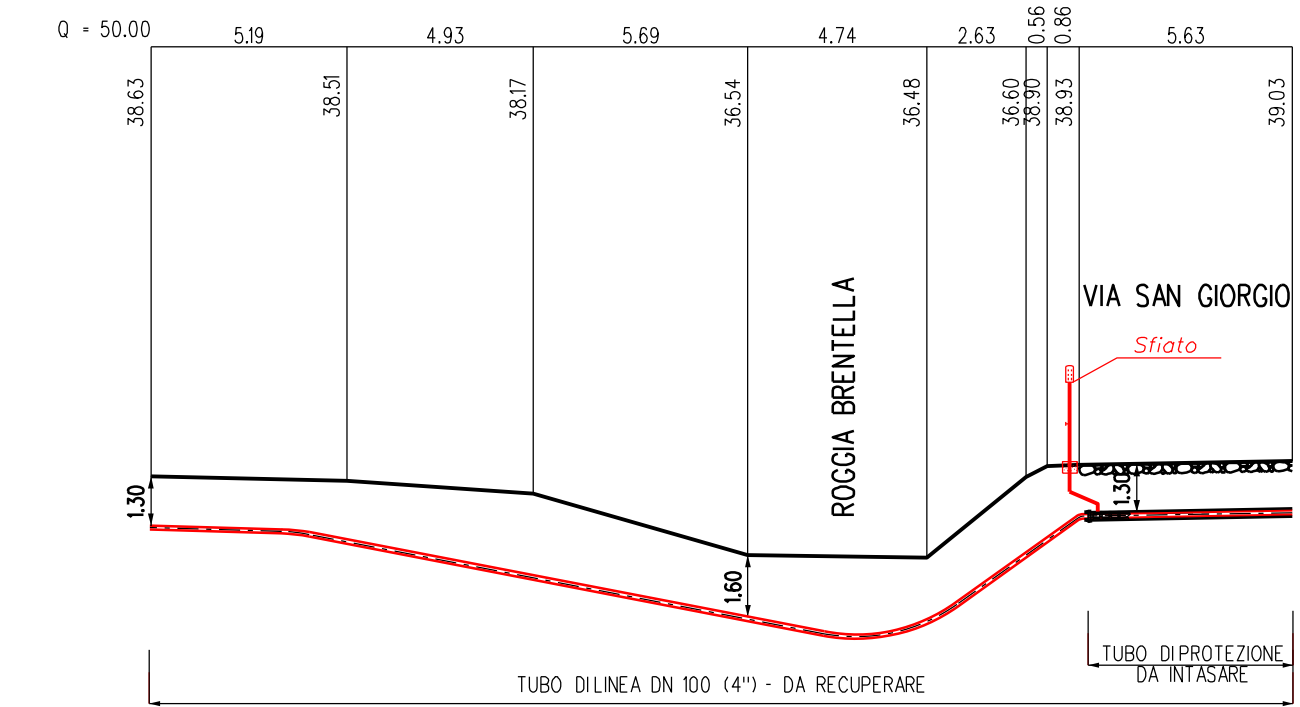
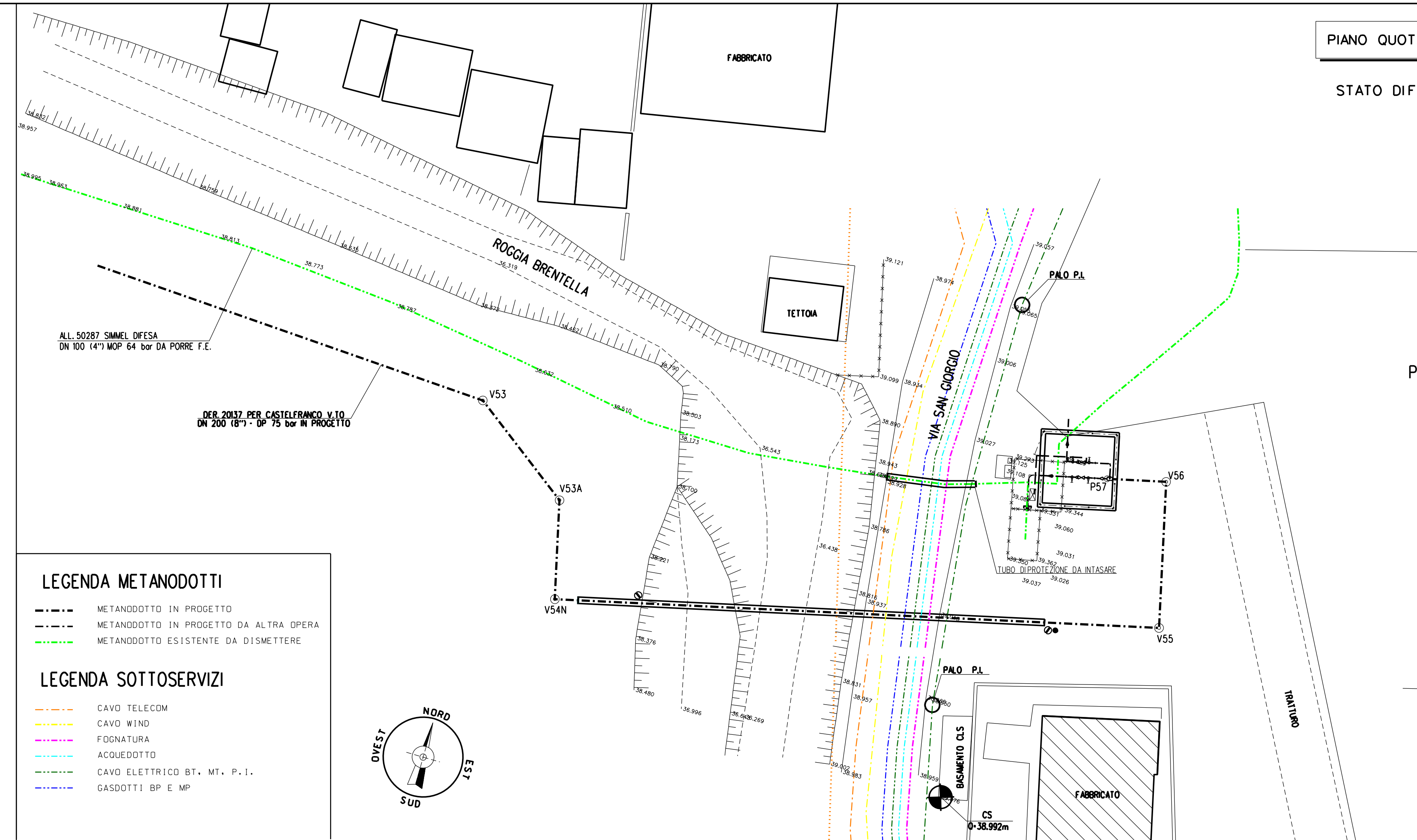
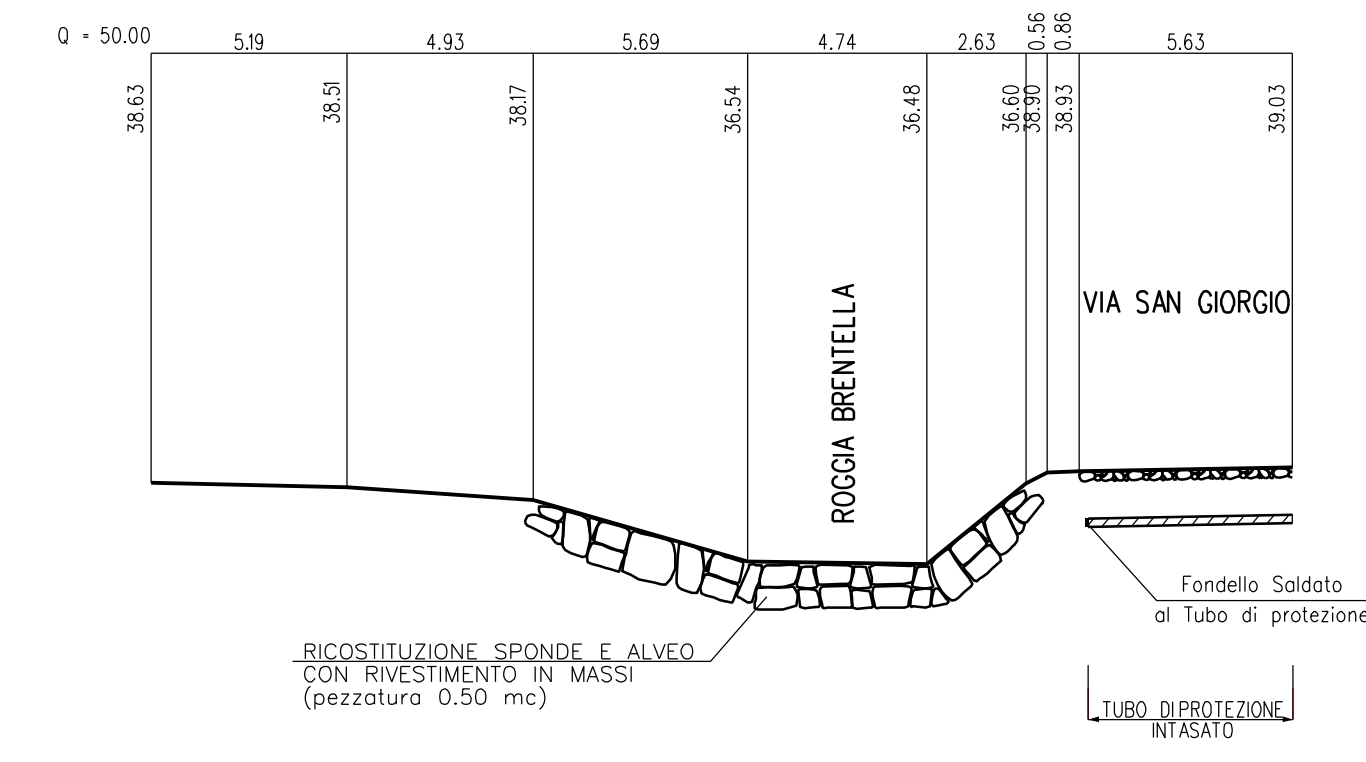


SEZIONE LONGITUDINALE – STATO DI FATTO –
ROGGIA BRENTELLA



SEZIONE LONGITUDINALE – STATO DI PROGETTO –
ROGGIA BRENTELLA

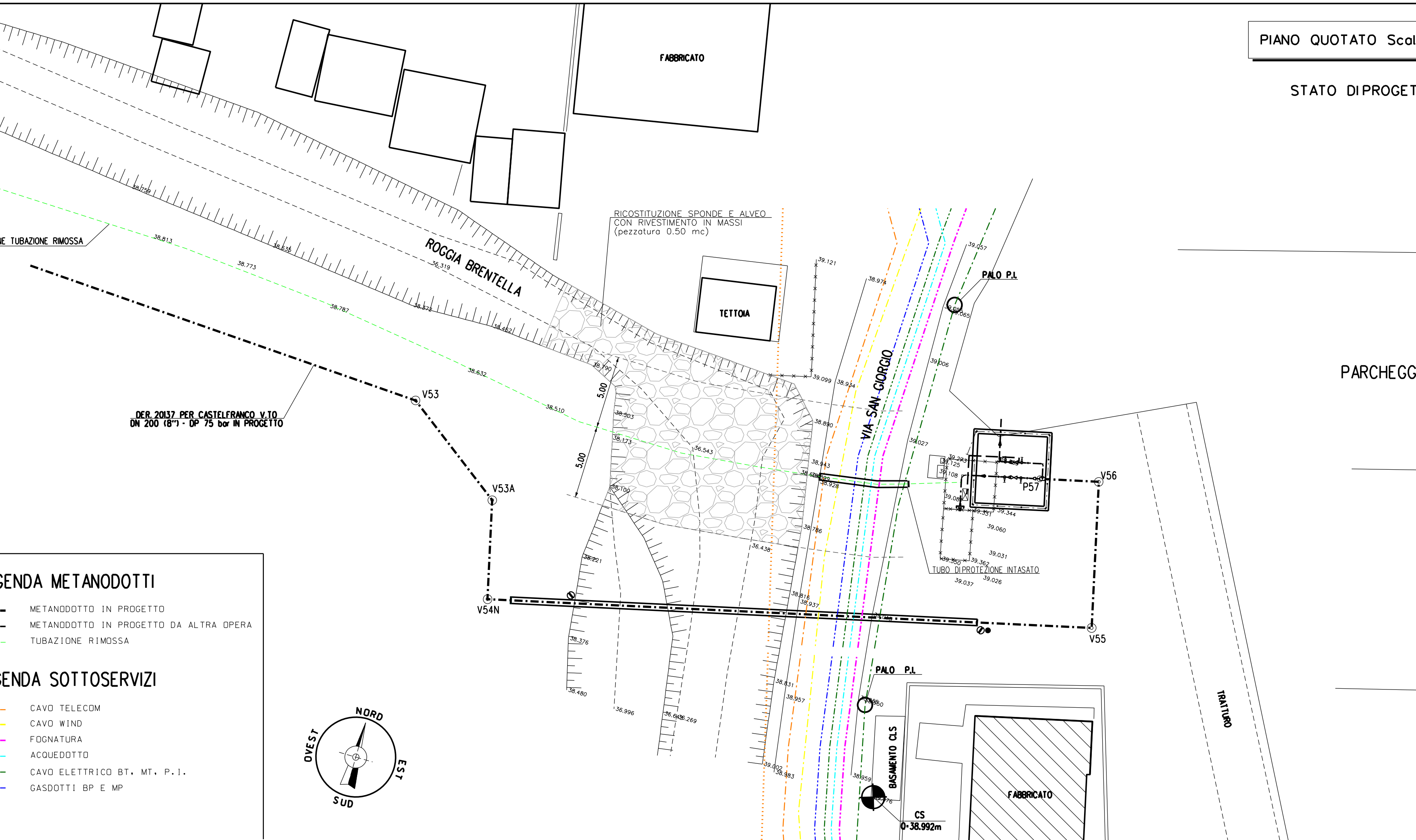
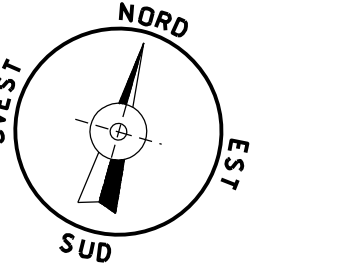


PIANO QUOTATO Scala 1:200

STATO DI FATTO 04.11.2021

- LEGENDA METANODOTTI**
- METANODOTTO IN PROGETTO
 - METANODOTTO IN PROGETTO DA ALTRA OPERA
 - METANODOTTO ESISTENTE DA DISMETTERE

- LEGENDA SOTTOSERVIZI**
- CAVO TELECOM
 - CAVO WIND
 - FOGNATURA
 - ACQUEDOTTO
 - CAVO ELETTRICO BT, MT, P.I.
 - GASDOTTI BP E MP

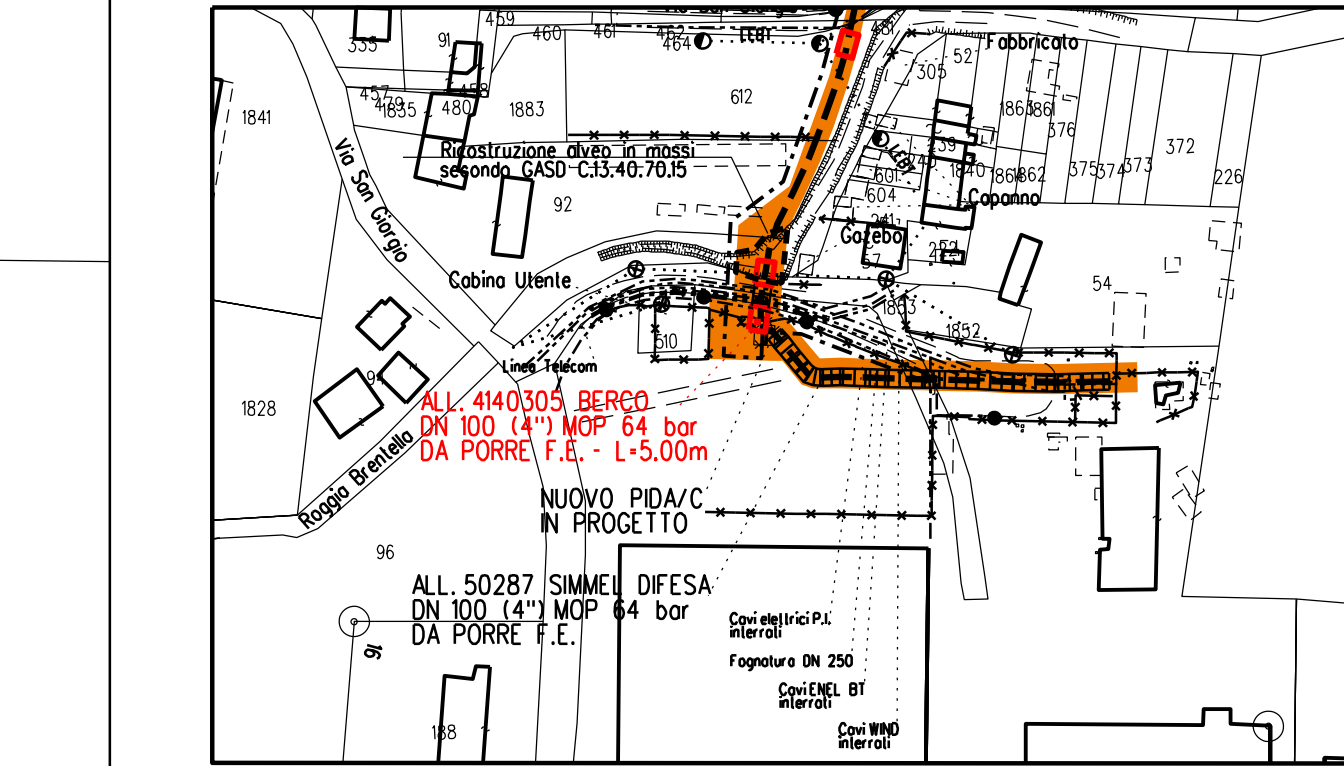
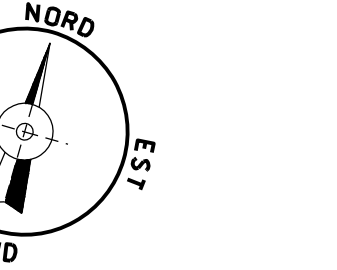


PIANO QUOTATO Scala 1:200

STATO DI PROGETTO

- LEGENDA METANODOTTI**
- METANODOTTO IN PROGETTO
 - METANODOTTO IN PROGETTO DA ALTRA OPERA
 - TUBAZIONE RIMOSSA

- LEGENDA SOTTOSERVIZI**
- CAVO TELECOM
 - CAVO WIND
 - FOGNATURA
 - ACQUEDOTTO
 - CAVO ELETTRICO BT, MT, P.I.
 - GASDOTTI BP E MP



PLANIMETRIA CATASTALE SCALA 1:2000
COM. DI CASTELFRANCO V. (TV) F. 29

0	22/11/2021	EMISSIONE PER COSTRUZIONE	CLEMENTI	BATTISTI	LUMINARI
Rev.	Data	Descrizione	Disegn.	Contr.	Approv.
Proprietario	snam	Progettista	COMIS consorzio intercomunale gestione protezione e gestione acque		
Impianto: ALL. (50287) SIMMEL DIFESA Dismissione 50287 All. Simmel Difesa DN 100 (4") - MOP 64 bar			Disegno ATD-9110613-01		
			Revisione 0		
			Comm. NR/16025/R-L19		
			Cod.tec. 9110613		
DISMISSIONE ATTRAVERSAMENTO ROGGIA BRENTELLA			Scala 1:200		