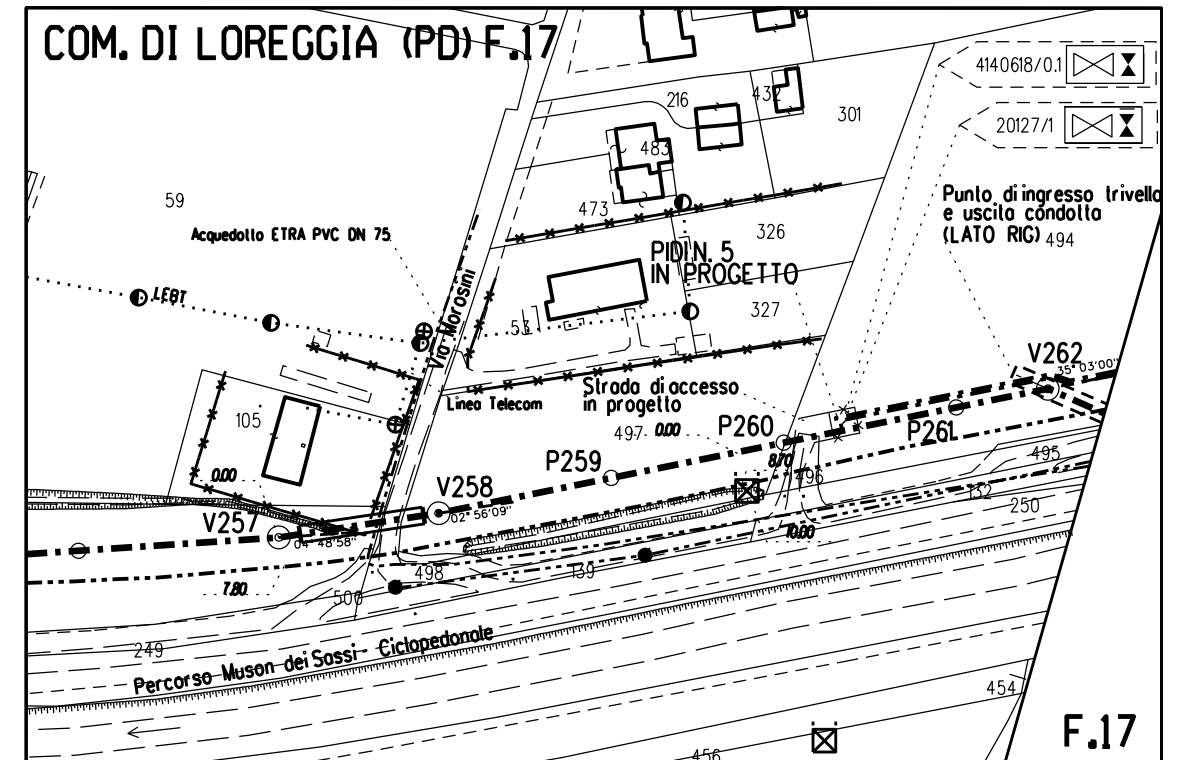


DISEGNI DI RIFERIMENTO	N.
PLANIMETRIA CATASTALE	P-RV-20121-01



**PLANIMETRIA CATASTALE**

Scala 1:2000

PLANIMETRIA CATASTALE COMUNE DI LOREGGIA (PD) FG.17



**NOTE:**

- Mettere a dimora le piante come riportato in planimetria
- Utilizzare piante h. 0.60 - 0.80 m

1	11/03/21	AGGIORNAMENTO	IEMBO	LUMINARI	MONTALBANO
0	04/11/20	EMISSIONE	IEMBO	LUMINARI	MONTALBANO
REV.	DATA	DESCRIZIONE	DISEGN.	CONTR.	APPROV.
Proprietario		Progettista		DISEGNO	
				<b>MI-20121-05</b>	
Impianto:			REVISIONE 1		
DER. CAMPODARSEGO – RESANA DN 300 (12”) – DP 24 bar			COMMESSA <b>NR/16025/R-L01</b> COD. TEC. <b>20121</b>		
<b>PROGETTO DI MASCHERAMENTO IMPIANTO (P.I.D.I.) N.5</b>			SCALA -		
			FOGLIO <b>1 di 3</b>		



DER. CAMPODARSEGO-RESANA DN 300 (12") - DP 24 bar

COMMESSA  
NR/16025/R-L01  
COD. TEC.  
20121

Fg. 2 di 3

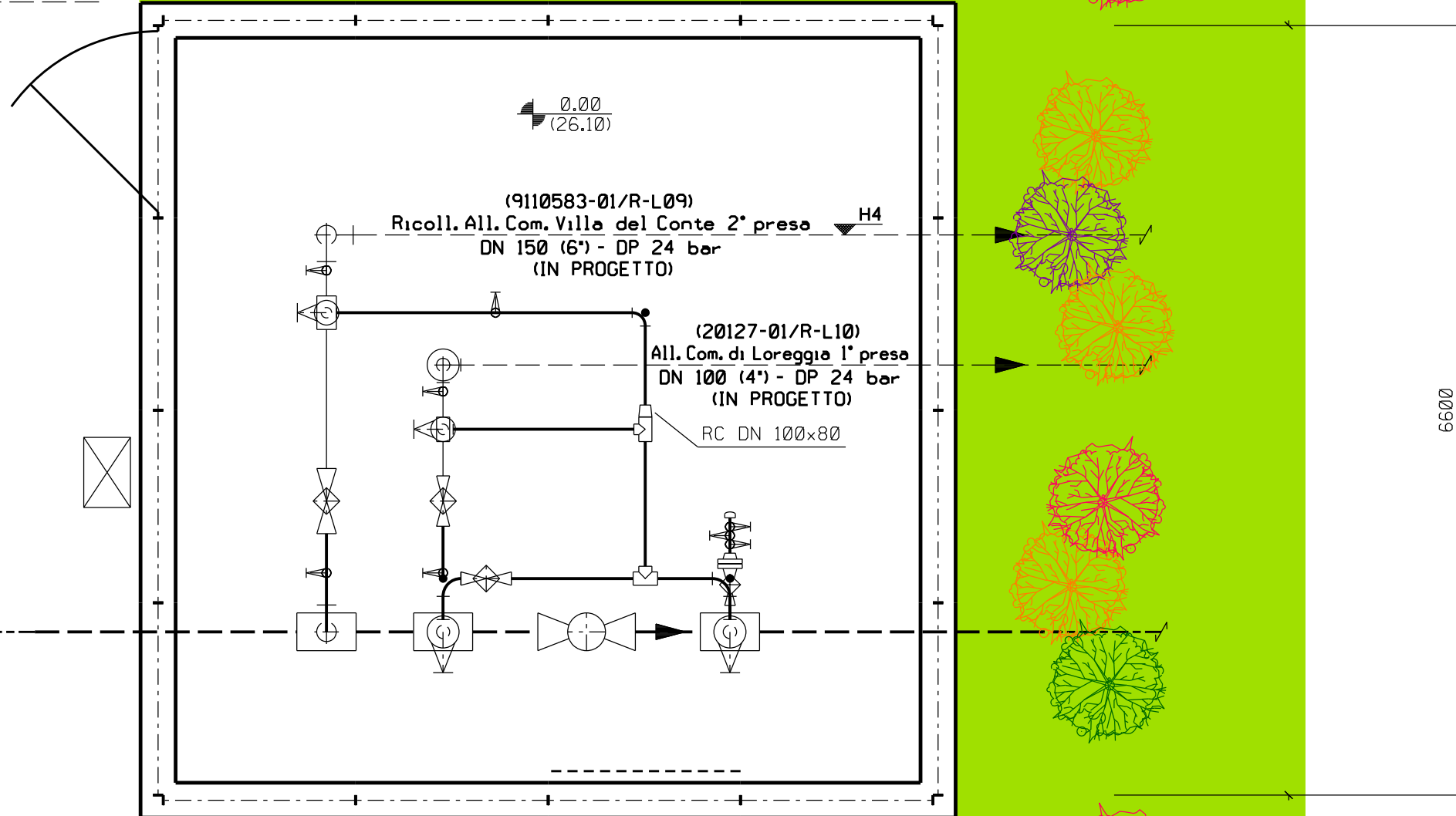
PROGETTO DI MASCHERAMENTO IMPIANTO P.I.D.I. N. 5

MI-20121-05

STRADA DI  
ACCESSO

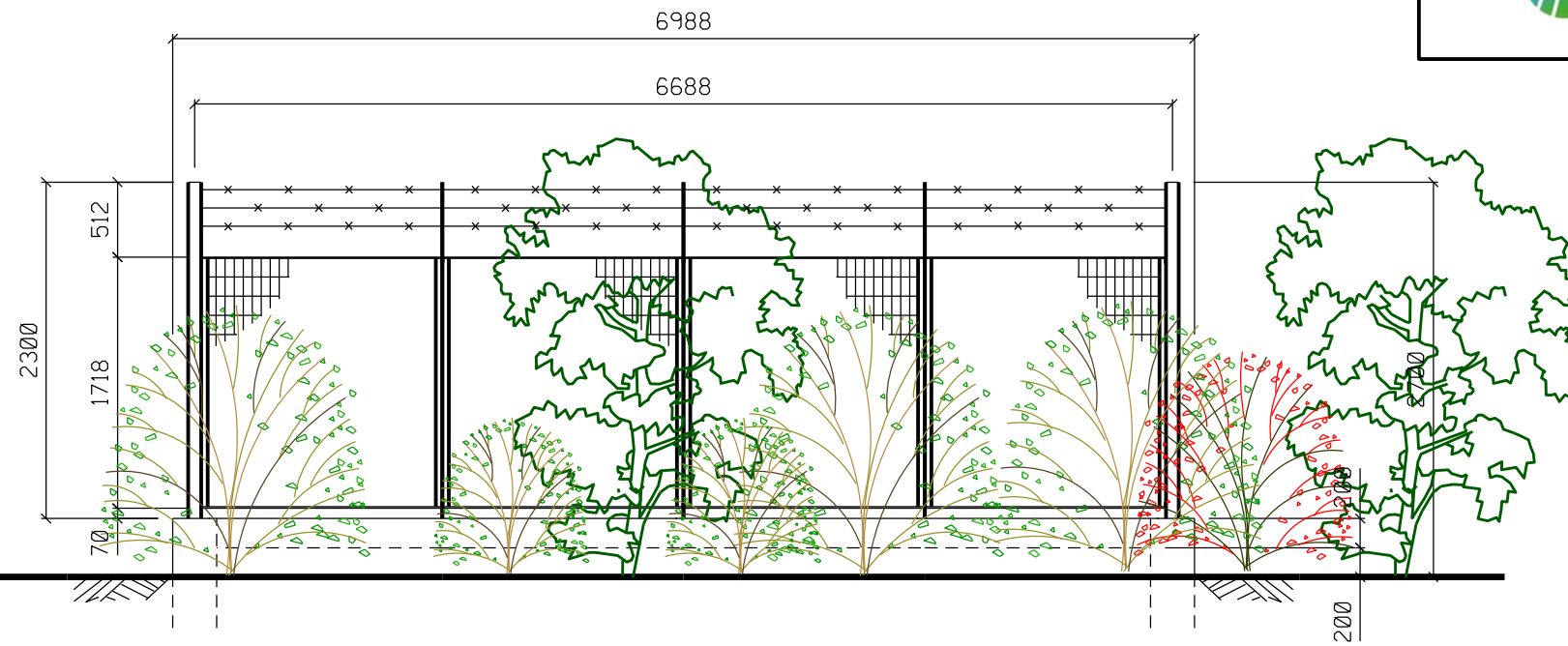


Der. Campodarsego-Resano  
DN 300 (12") - DP 24 bar  
(IN PROGETTO)

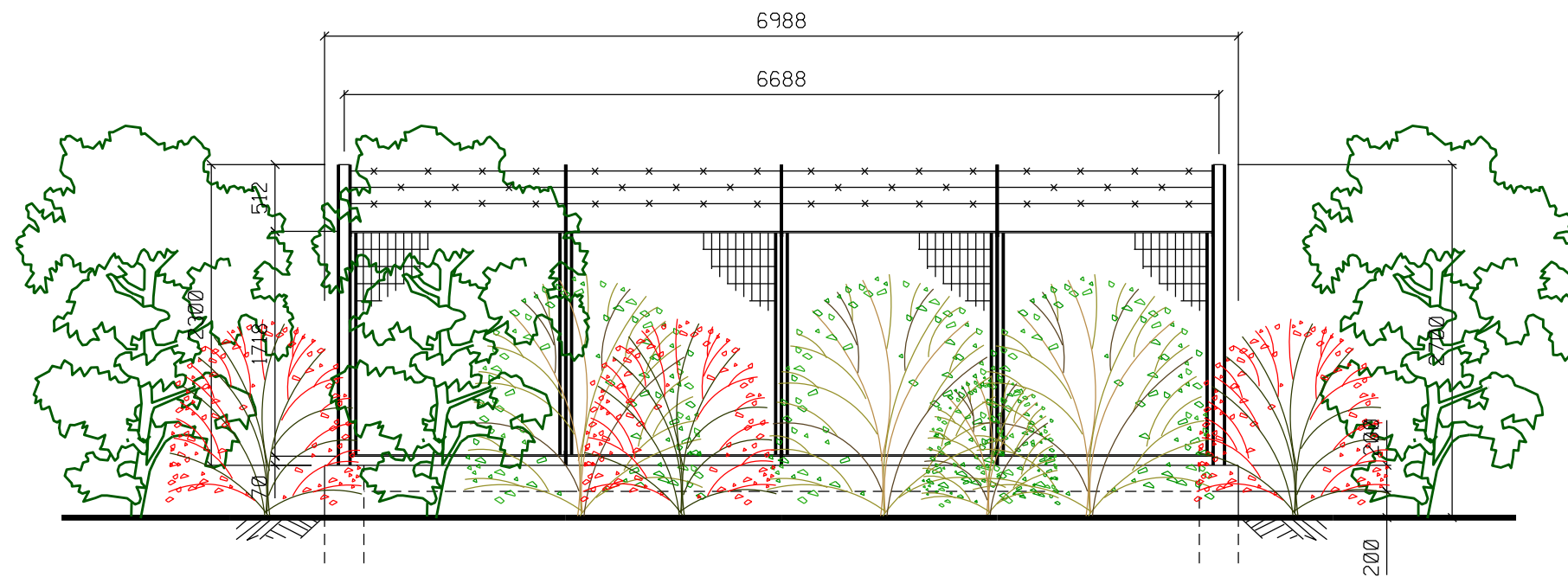
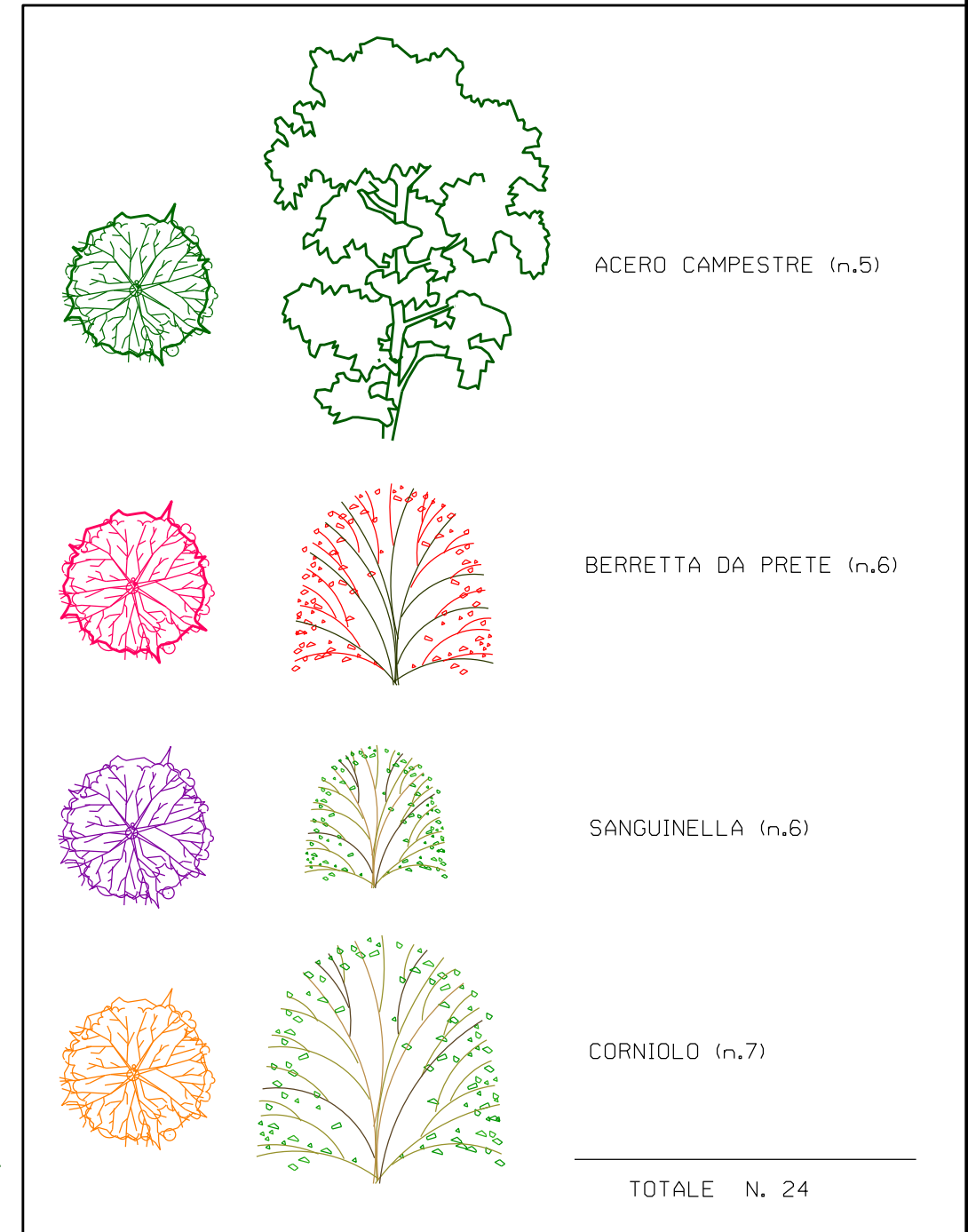


6600





PROSPETTO B



PROSPETTO C