DATI TECNICI FUNZIONALI

N. SCHEDA DI DETTAGLIO

RICOSTITUZIONE FORMAZIONE LINEARE

RIMBOSCHIMENTO DIFFUSO

RIPRISTINO AREA VERDE URBANO/ORNAMENTALE

MASCHERAMENTO IMPIANTO

RIPRISTINO PRATI

INDIVIDUAZIONE TRATTO

IMPIANTO

STAZIONE DI MONITORAGGIO

CONFINI AMMINISTRATIVI

DATI CARATTERISTICI

DATI DI COSTRUZIONE

PRESSIONE MASSIMA DI ESERCIZIO (MOP) 64.0 bar

RIVESTIMENTO GIUNTI DI SALDATURA

FASCE TERMORESTRINGENTI

DATI GENERALI

DN	150	[6"]	19130.00 m

LUNGHEZZA TOTALE IMPIANTO 19130.00 m.

PLANIMETRIA 1:2000

CONFINI AMMINISTRATIVI

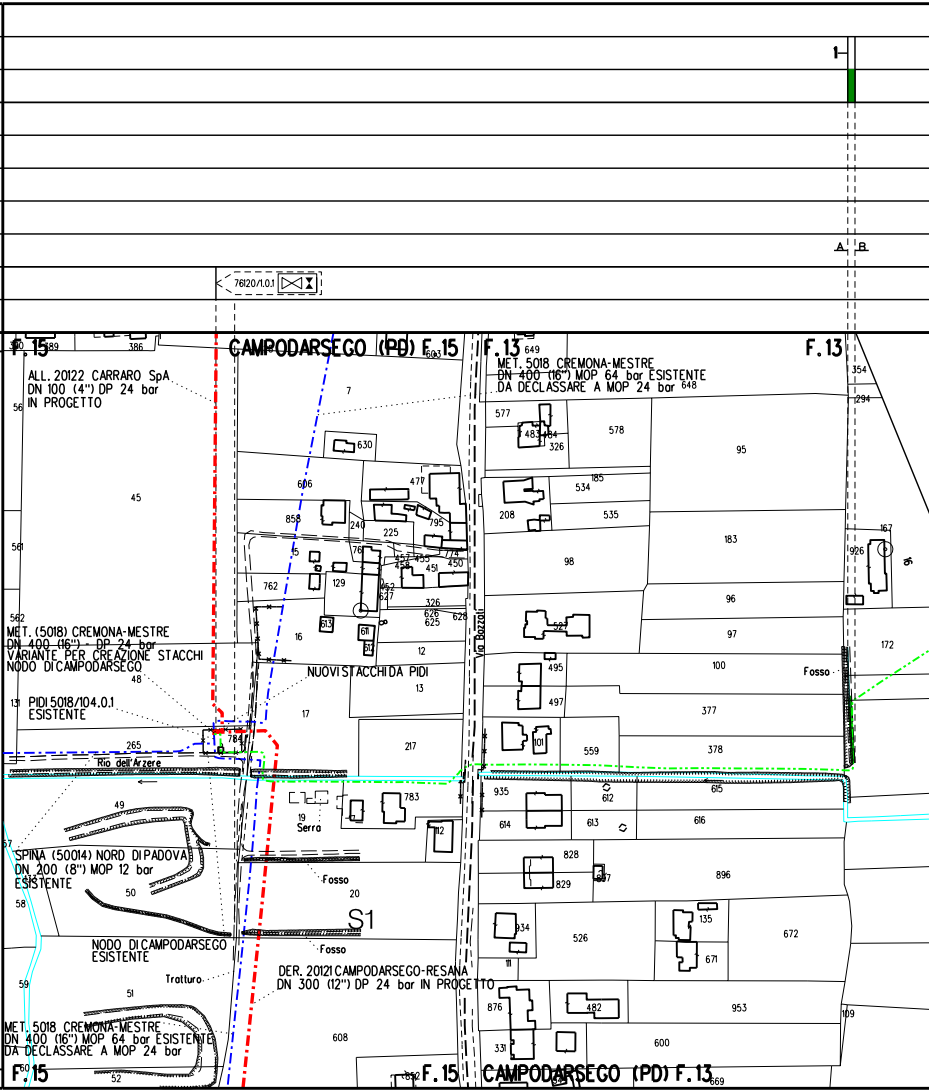
1
A
B
76120/1.0.1
CAMPODARSEGO (PD) F. 15
F. 13
F. 15
ALL. 20122 CARRARO SpA
DN 100 (4") DP 24 bar
IN PROGETTO
MET. 5018 CREMONA-MESTRE
DN 400 (16") MOP 64 bar ESISTENTE
DA DECLASSARE A MOP 24 bar
MET. (5018) CREMONA-MESTRE
DN 400 (16") - DP 24 bar
VARIANTE PER CREAZIONE STACCHI
NODO DI CAMPODARSEGO
PIDI 5018/104.0.1
ESISTENTE
NUOVI STACCHI DA PIDI
Via Bozzoli
Rio dell'Arzere
Fosso
SPINA (50014) NORD DI PADOVA
DN 200 (8") MOP 12 bar
ESISTENTE
Serra
S1
NODO DI CAMPODARSEGO
ESISTENTE
Tratturo
DER. 20121 CAMPODARSEGO-RESANA
DN 300 (12") DP 24 bar IN PROGETTO
MET. 5018 CREMONA-MESTRE
DN 400 (16") MOP 64 bar ESISTENTE
DA DECLASSARE A MOP 24 bar
CAMPODARSEGO (PD) F. 13
F. 15
F. 13

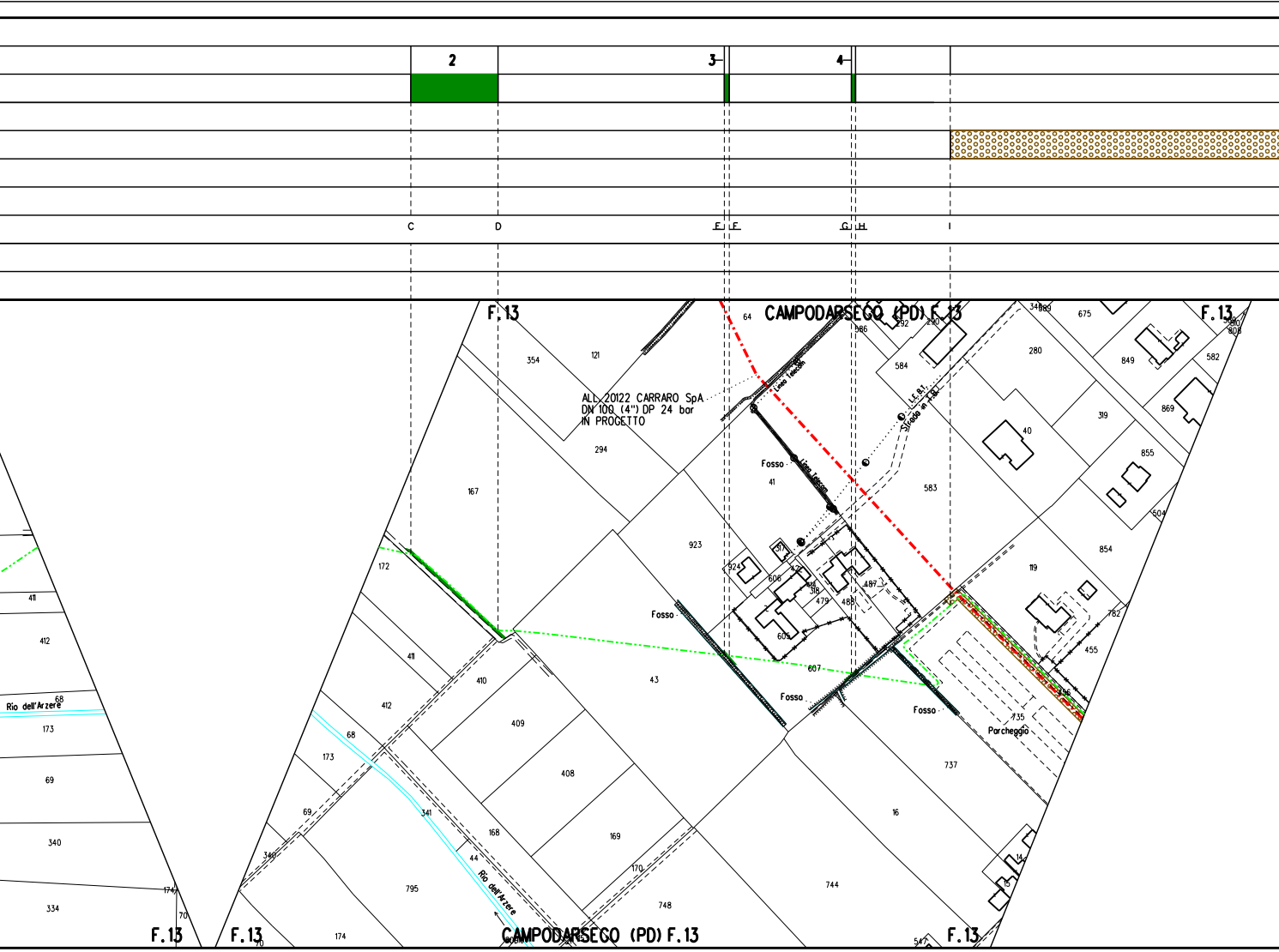
2
3
4
C
D
E
F
G
H
I
F.13
CAMPODARSEGO (PD) F.13
F.13
ALL. 20122 CARRARO SpA
DN 100 (4") DP 24 bar
IN PROGETTO
Linea Telecom
L.E.B.T.
Strada in T.B.
Fosso
Fosso
Fosso
Fosso
Parcheggio
Rio dell'Arzere
Rio dell'Arzere
354
121
64
586
592
290
584
675
280
849
582
869
319
40
855
504
854
119
782
455
456
735
737
294
167
923
41
583
924
317
606
318
479
487
488
605
607
43
410
409
408
411
412
172
68
173
69
340
334
174
70
341
44
168
169
170
748
744
16
14
15
795
547
CAMPODARSEGO (PD) F.13
F.13
F.13
F.13

5	
▨	
J	

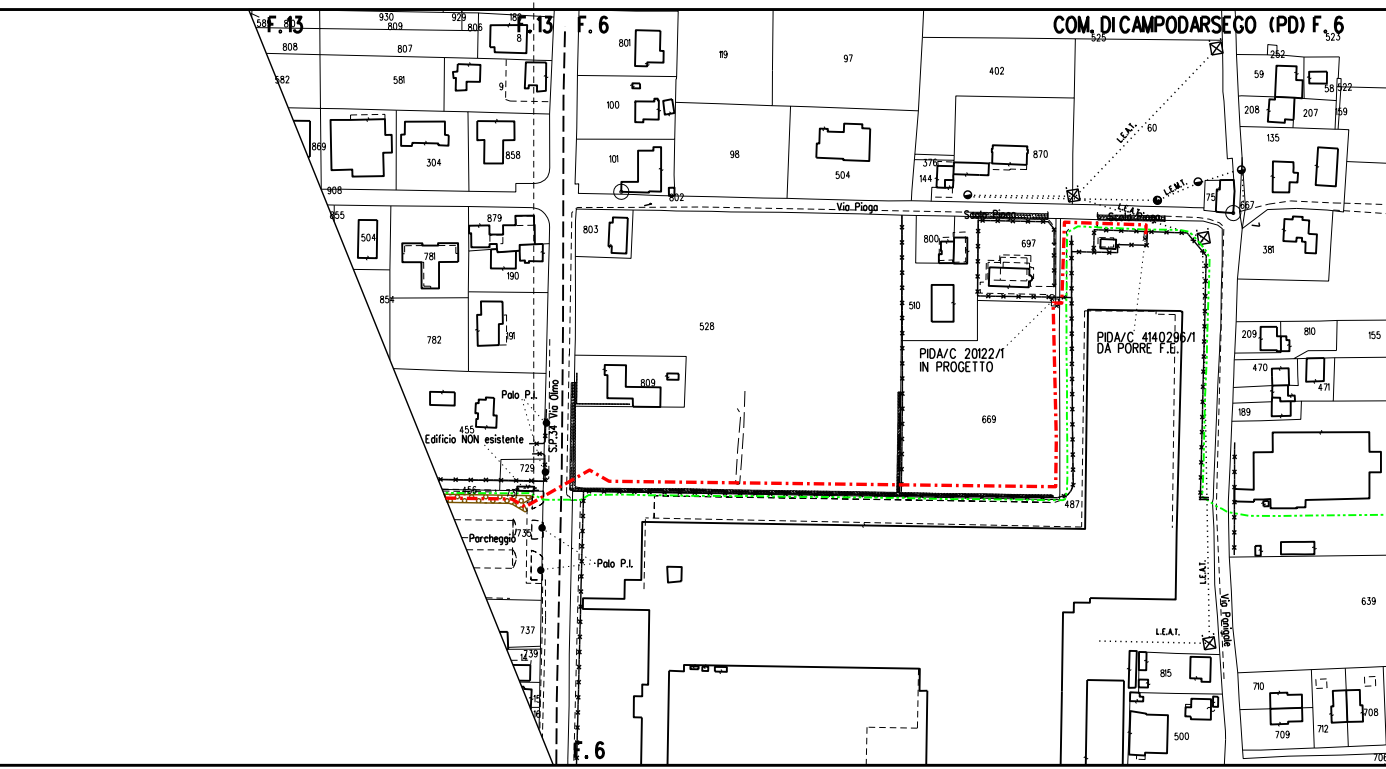
F.13
F.13
F.6
F.6
COM. DI CAMPODARSEGO (PD) F. 6
Via Pioga
Strada Pioga
S.P.34 Via Olmo
Via Panigale
L.E.A.T.
PIDA/C 20122/1
IN PROGETTO
PIDA/C 4140296/1
DA PORRE F.E.
Polo P.I.
455
Edificio NON esistente
Parcheggio
Polo P.I.
930
809
929
806
8
808
807
582
581
9
869
304
858
908
855
879
504
781
190
854
782
191
729
456
735
737
739
14
801
119
97
402
525
523
252
59
58
322
208
207
159
100
98
870
135
101
504
376
144
802
60
75
667
803
800
697
381
528
510
209
810
155
470
471
189
809
669
487
639
815
500
710
709
712
708

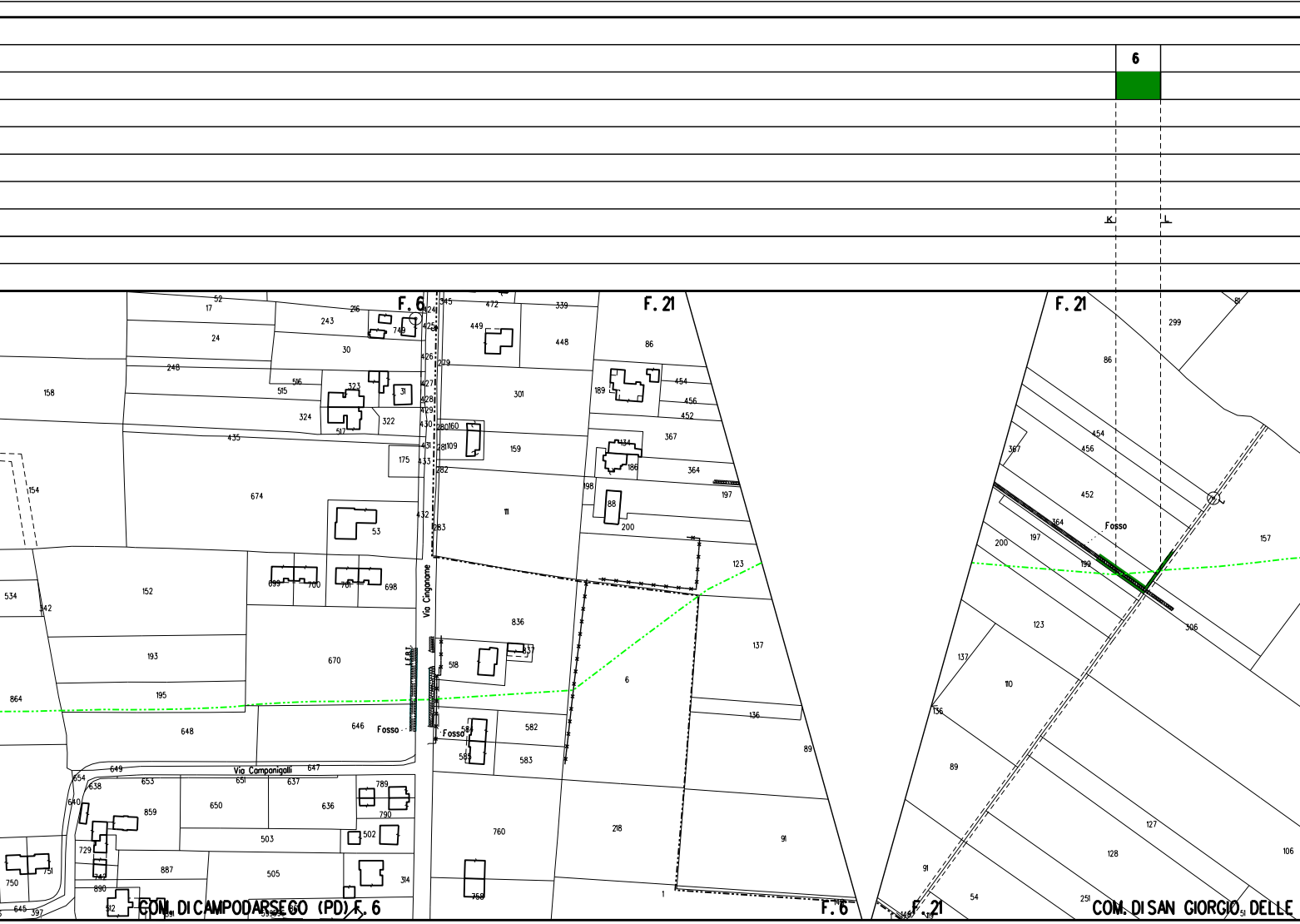
6
K
L
F. 6
F. 21
F. 21
Via Cingoname
Via Campanigalli
Fosso
Fosso
Fosso
COM. DI CAMPODARSEGO (PD) F. 6
F. 6
F. 21
COM. DI SAN GIORGIO DELLE
674
670
648
646
836
6
218
760
111
301
159
448
449
86
364
197
123
137
136
89
91
299
454
456
452
157
306
110
127
128
106
54
251
1

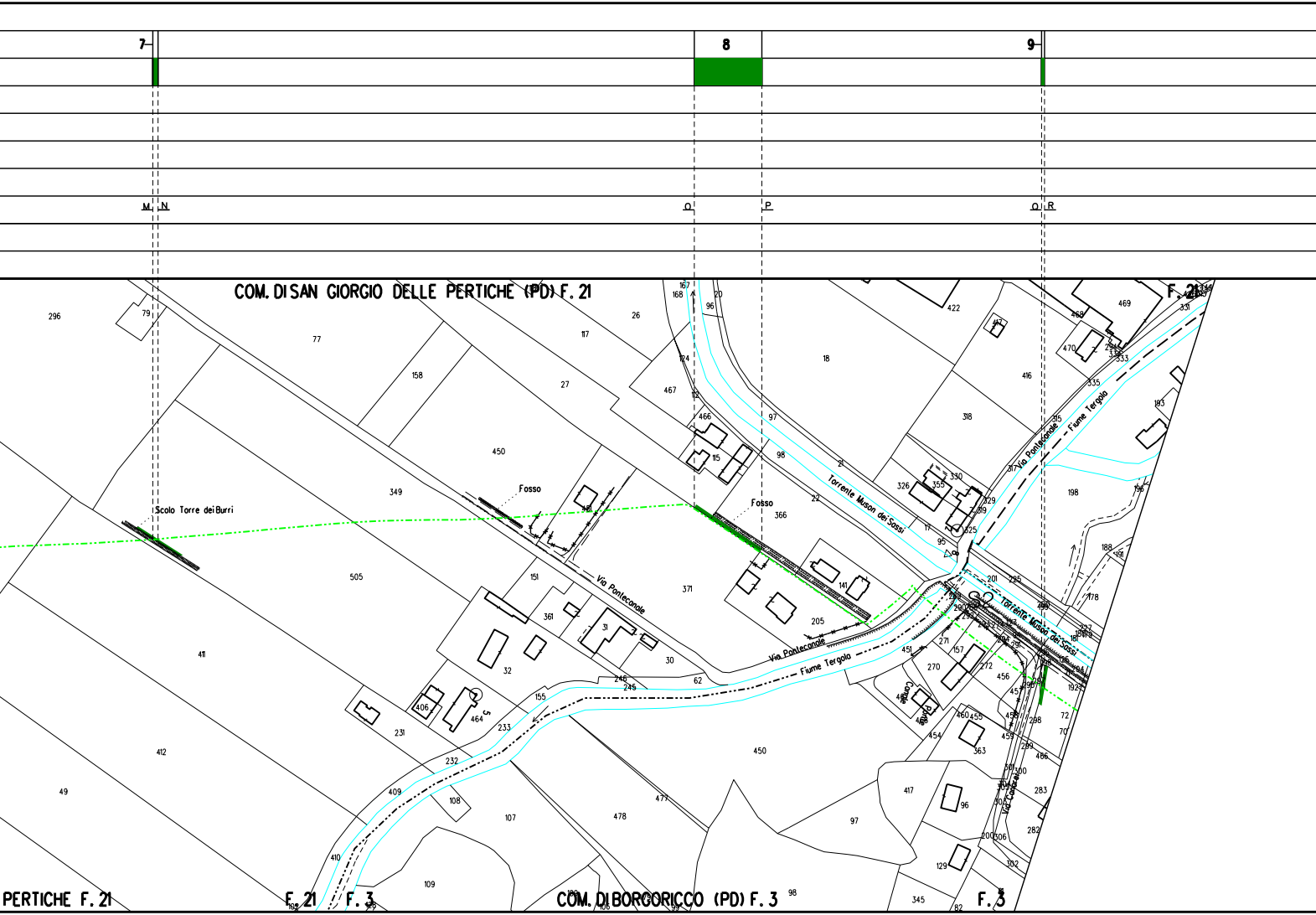
7
8
9
M N
O P
Q R
COM. DI SAN GIORGIO DELLE PERTICHE (PD) F. 21
F. 21
Scolo Torre dei Burri
Fosso
Fosso
Via Ponteconale
Via Ponteconale
Via Ponteconale
Torrente Muson dei Sassi
Torrente Muson dei Sassi
Fiume Tergola
Fiume Tergola
Canale
Via Cornaro
PERTICHE F. 21
F. 21
F. 3
COM. DI BORGORICCO (PD) F. 3
F. 3

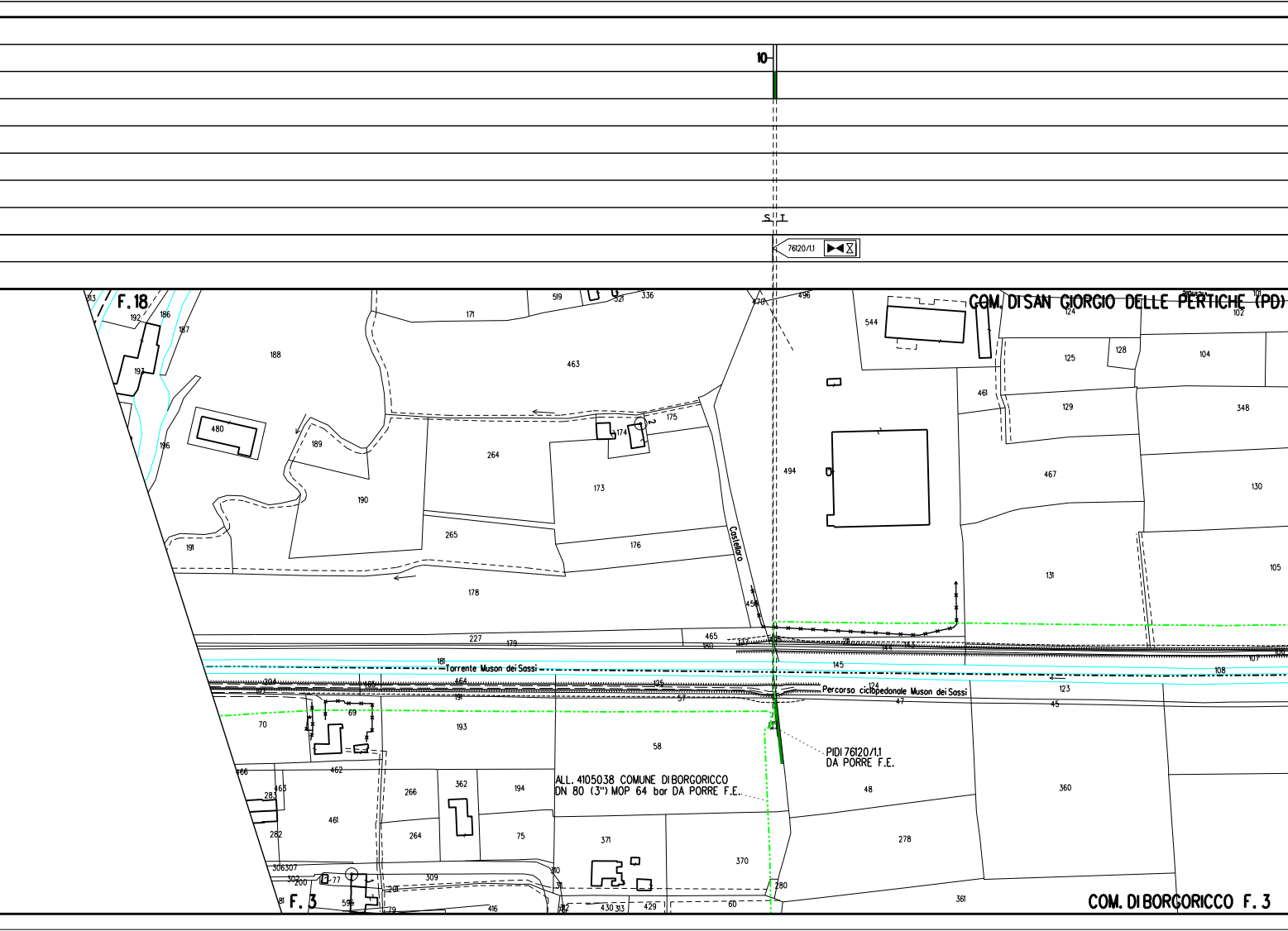
10
S T
76120/1.1
COM. DI SAN GIORGIO DELLE PERTICHE (PD)
F. 18
Castellaro
Torrente Muson dei Sassi
Percorso ciclopedonale Muson dei Sassi
PIDI 76120/1.1
DA PORRE F.E.
ALL. 4105038 COMUNE DI BORGORICCO
DN 80 (3") MOP 64 bar DA PORRE F.E.
F. 3
COM. DI BORGORICCO F. 3
192
186
187
193
188
480
196
189
190
191
171
519
321
336
463
175
174
264
173
265
176
178
470
496
544
124
102
101
125
128
104
461
129
348
494
467
130
131
105
227
179
465
180
458
145
108
107
181
204
464
125
124
123
191
57
47
45
69
70
193
58
48
360
466
462
463
283
461
282
266
362
194
264
75
371
370
278
306307
302
200
77
595
201
309
310
311
280
416
430 313
429
60
361
F. 3

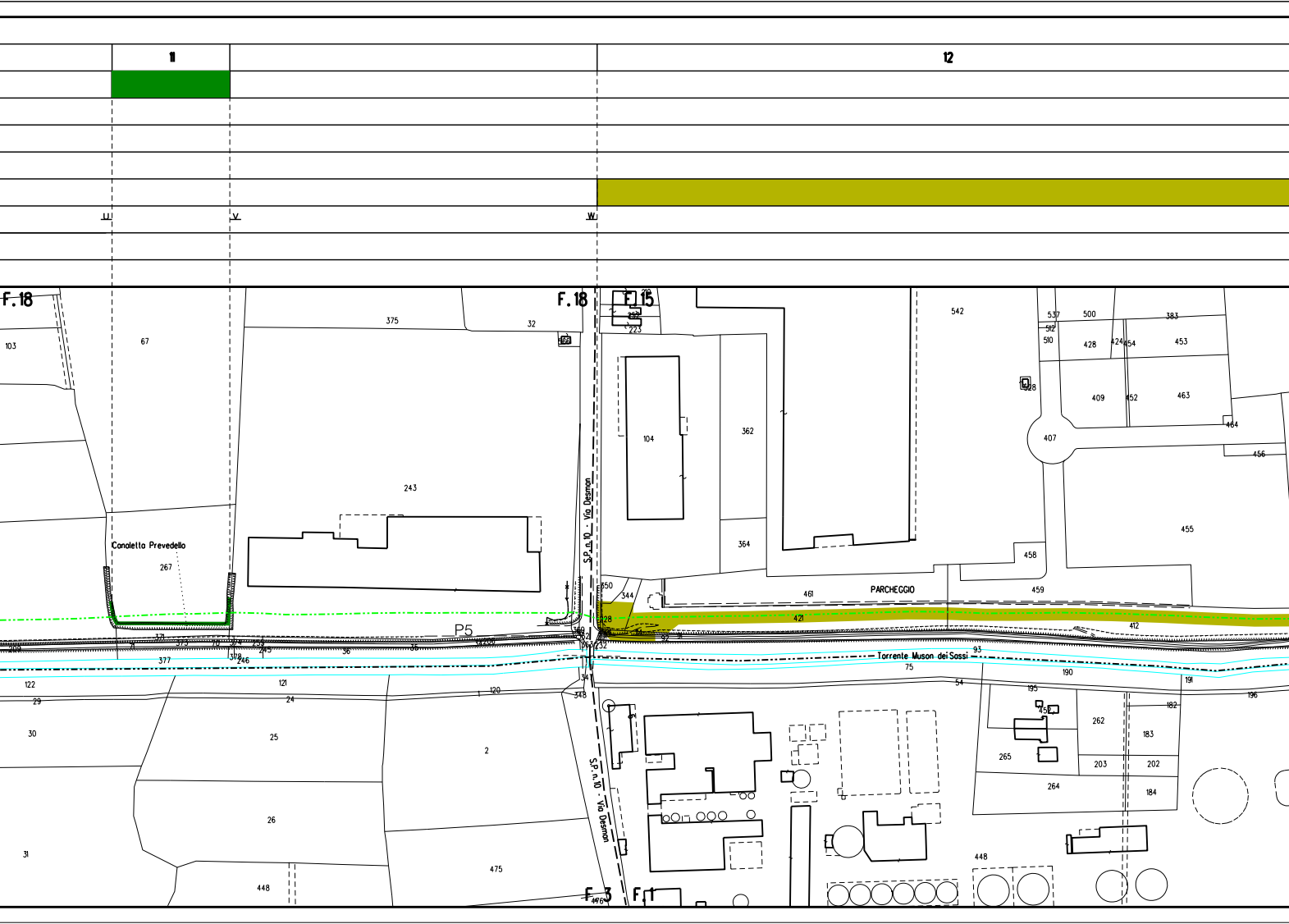
11
12
U
V
W
F. 18
F. 18
F. 15
F. 3
F. 1
Canaletto Prevedello
P5
S.P. n. 10 - Via Desman
S.P. n. 10 - Via Desman
PARCHEGGIO
Torrente Muson dei Sassi
103
67
267
375
32
243
104
362
364
542
537
500
383
510
512
428
424
454
453
409
452
463
464
407
456
455
458
459
461
421
412
344
350
377
378
246
36
35
93
75
190
191
196
54
195
182
262
183
265
203
202
264
184
448
122
29
30
121
24
25
120
2
348
26
31
448
475
476

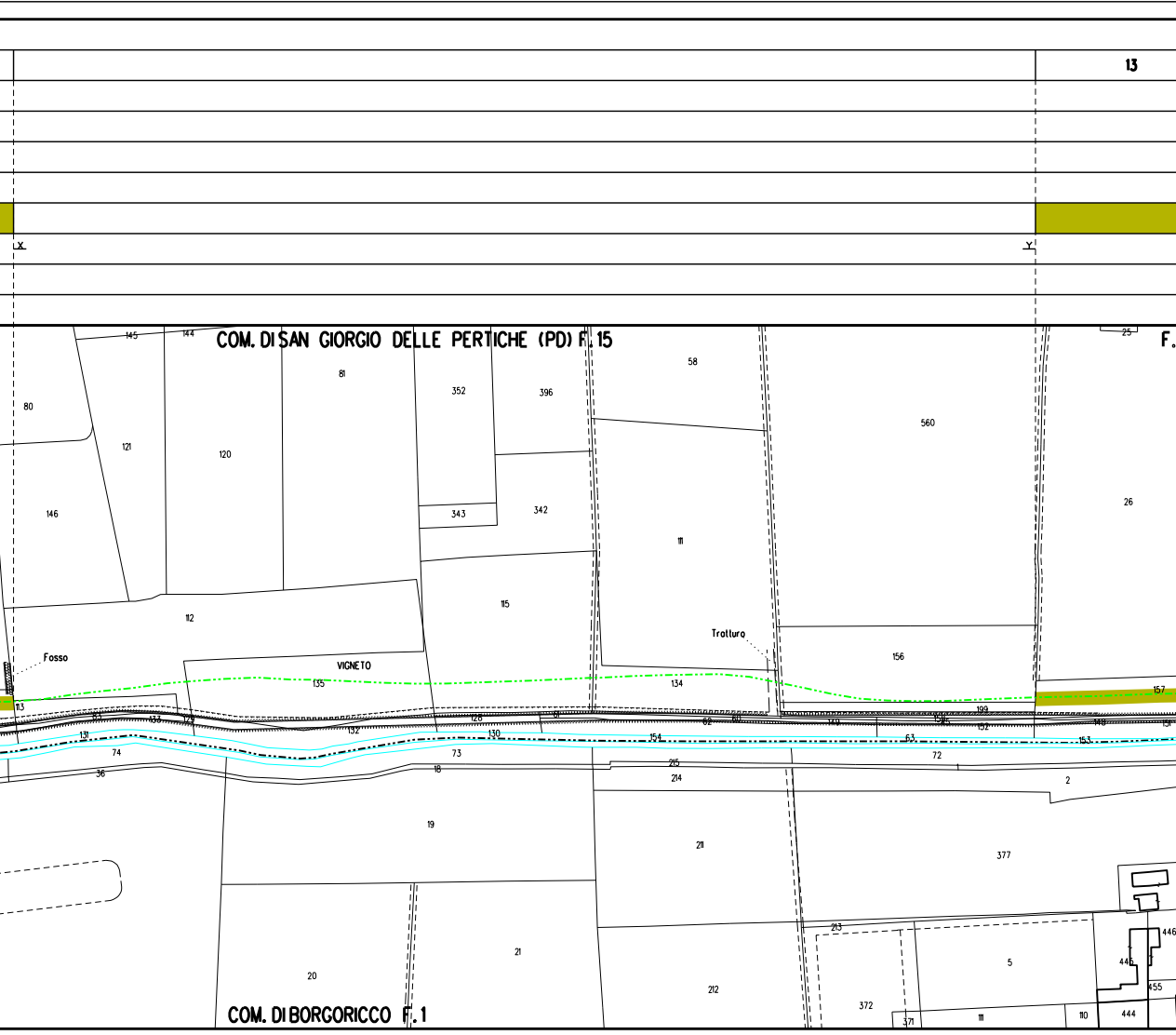
13
X
Y
COM. DI SAN GIORGIO DELLE PERTICHE (PD) F. 15
F.
145
144
80
121
120
81
352
396
58
560
25
26
146
343
342
111
112
115
Trattura
156
Fosso
VIGNETO
135
134
157
113
151
133
129
128
61
82
80
149
159
199
152
148
151
131
74
132
130
154
63
153
36
73
18
215
214
72
2
19
211
377
213
446
445
455
21
20
212
5
372
371
111
110
444
COM. DI BORGORICCO F. 1

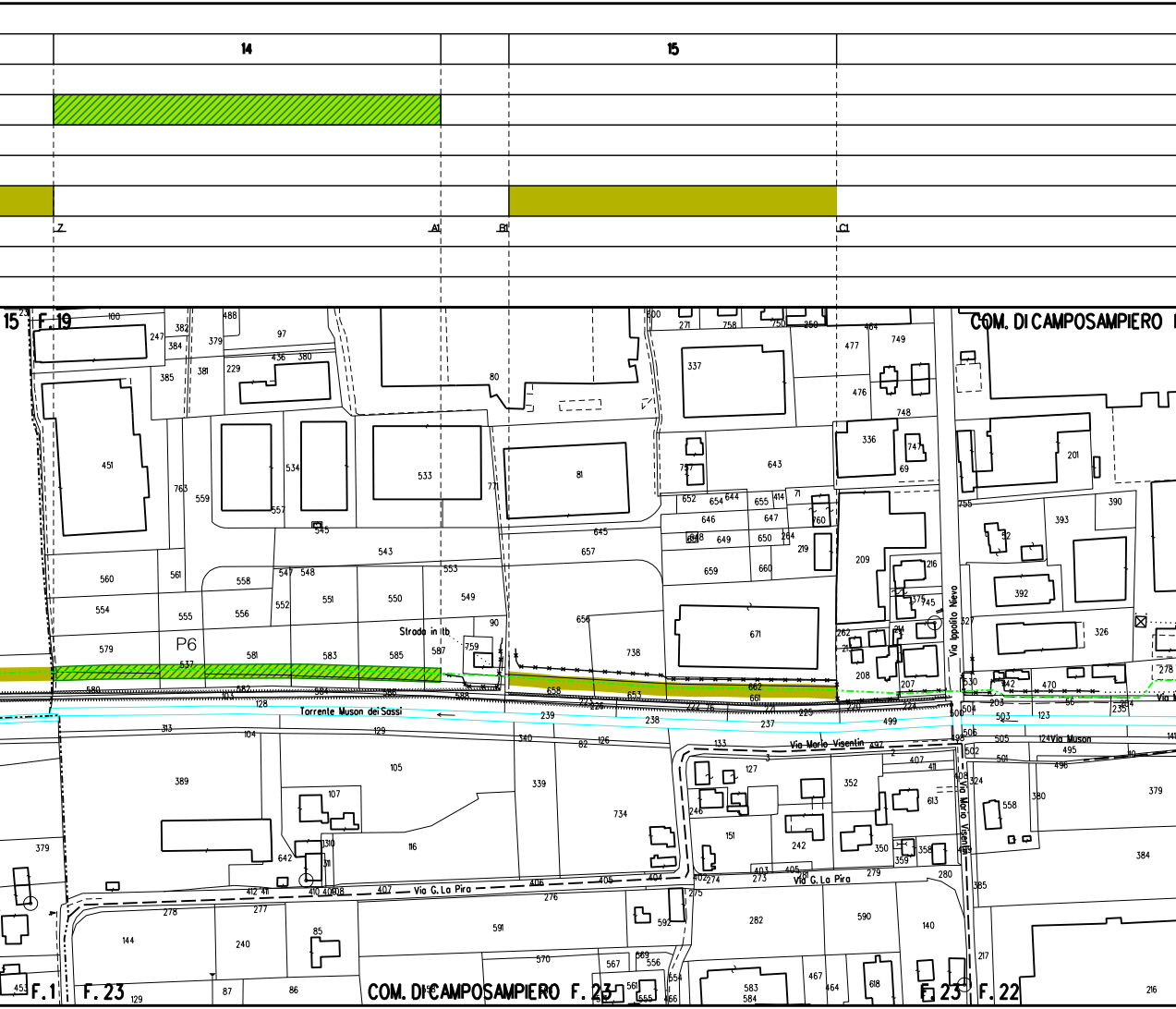
14
15
Z
A1
B1
C1
15
F. 19
COM. DI CAMPOSAMPIERO
Via Ippolito Nievo
Strada in tb
P6
Torrente Muson dei Sassi
Via Mario Visentin
Via Muson
Via Mario Visentin
Via G. La Pira
Via G. La Pira
F. 1
F. 23
COM. DI CAMPOSAMPIERO F. 23
F. 23
F. 22

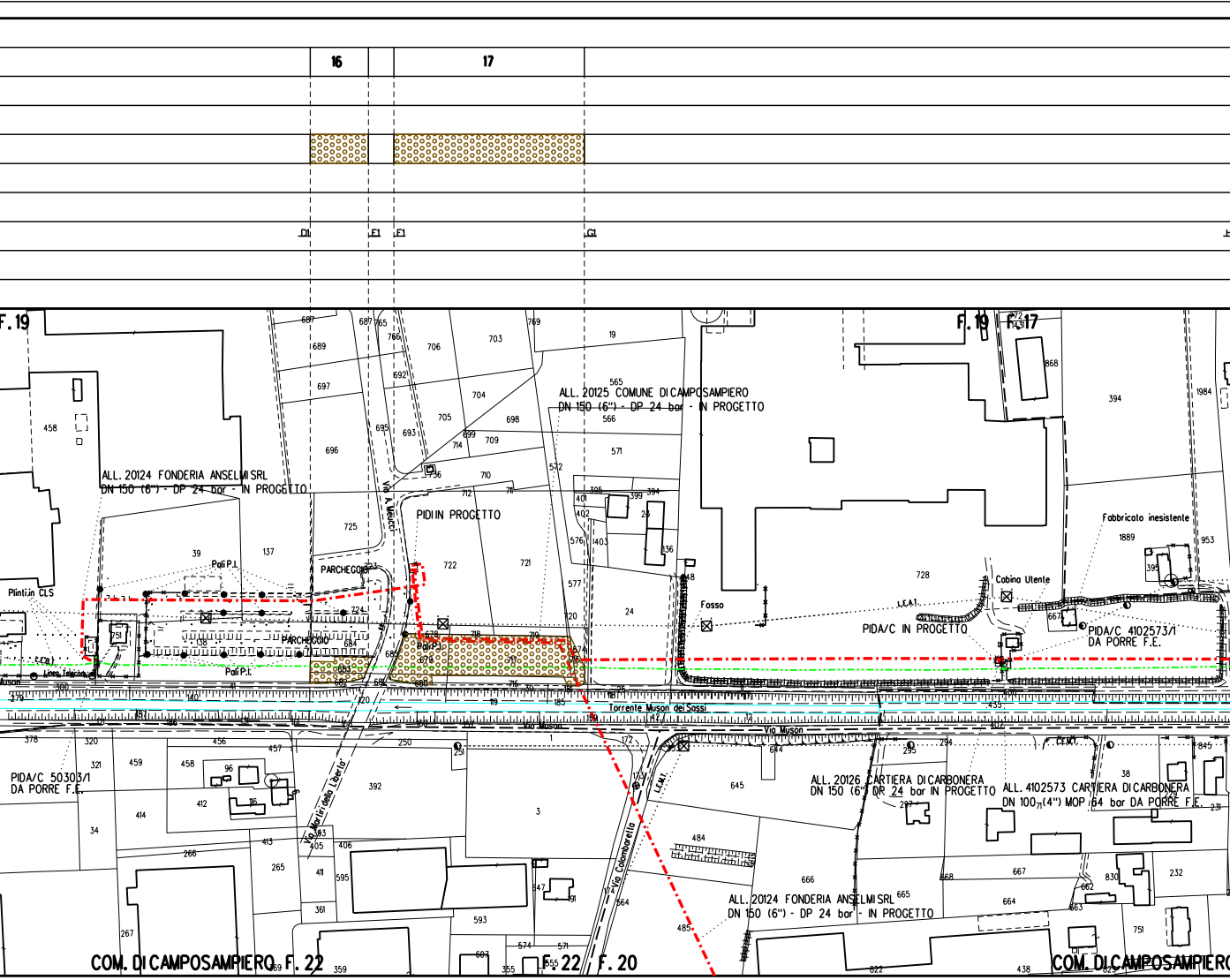
16
17
D1
E1
F1
G1
F. 19
F. 19
F. 17
ALL. 20125 COMUNE DI CAMPOSAMPIERO
DN 150 (6") - DP 24 bar - IN PROGETTO
ALL. 20124 FONDERIA ANSELMI SRL
DN 150 (6") - DP 24 bar - IN PROGETTO
PIDI IN PROGETTO
Via A. Meucci
PARCHEGGIO
PARCHEGGIO
Pali P.I.
Pali P.I.
Pali P.I.
Plinti in CLS
Linea Telecom
Fosso
Cabina Utente
L.E.A.T.
PIDA/C IN PROGETTO
PIDA/C 4102573/1
DA PORRE F.E.
Fabbricato inesistente
Torrente Muson dei Sassi
Via Muson
Via Muson
Via Muson
Via Martiri della Libertà
Via Colomborella
L.E.A.T.
PIDA/C 50303/1
DA PORRE F.E.
ALL. 20126 CARTIERA DI CARBONERA
DN 150 (6") DP 24 bar IN PROGETTO
ALL. 4102573 CARTIERA DI CARBONERA
DN 100(4") MOP 64 bar DA PORRE F.E.
ALL. 20124 FONDERIA ANSELMI SRL
DN 150 (6") - DP 24 bar - IN PROGETTO
COM. DI CAMPOSAMPIERO F. 22
F. 22
F. 20
COM. DI CAMPOSAMPIERO

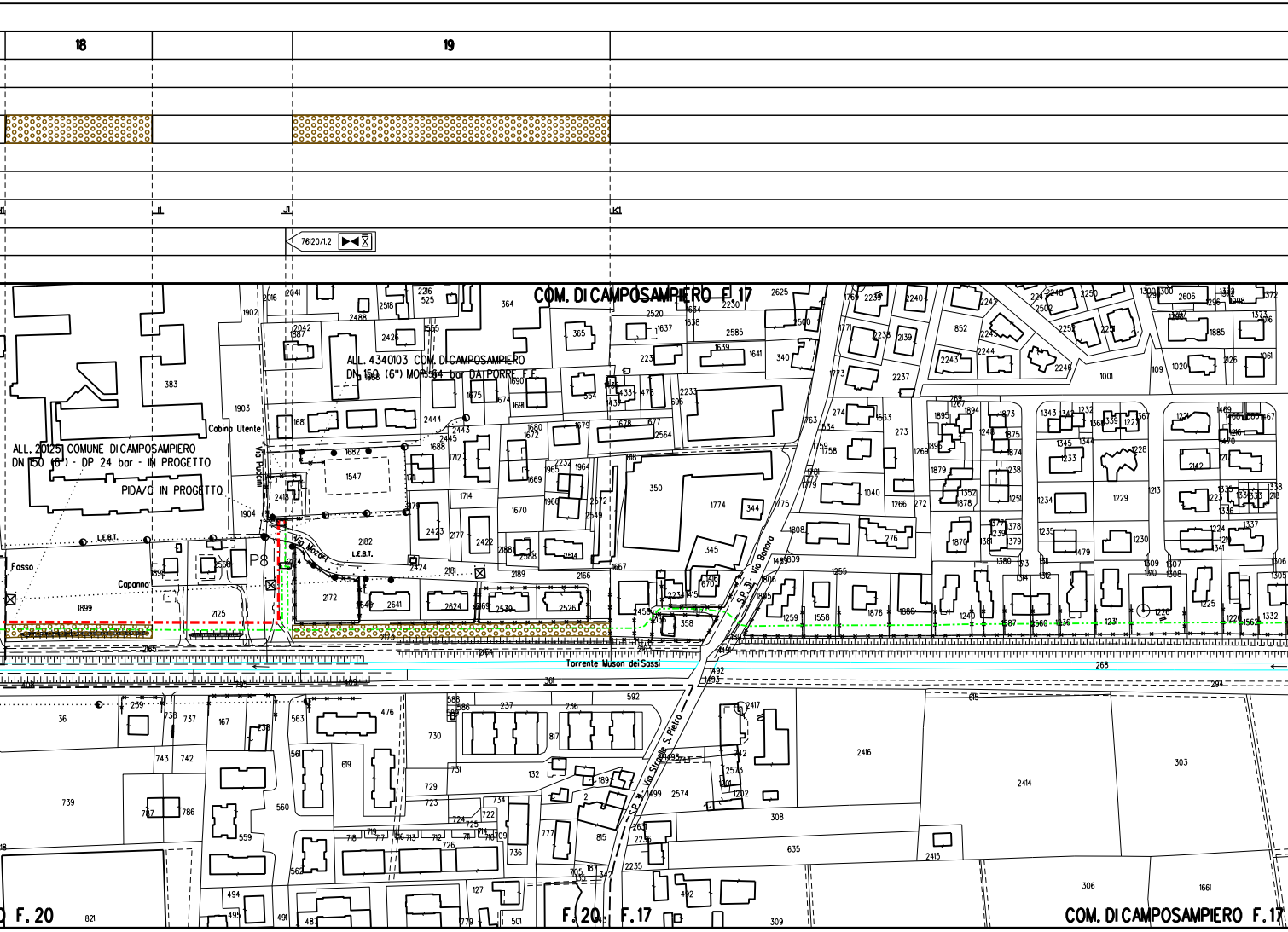
18
19
J1
J1
K1
76120/1.2
COM. DI CAMPOSAMPIERO F. 17
ALL. 4340103 COM. DI CAMPOSAMPIERO
DN 150 (6") MOP 64 bar DA PORRE F.F.
ALL. 20125 COMUNE DI CAMPOSAMPIERO
DN 150 (6") - DP 24 bar - IN PROGETTO
PIDA/C IN PROGETTO
Cabina Utente
Via Puccini
Via Mozart
L.E.B.T.
P8
Fosso
Capanno
Torrente Muson dei Sassi
S.P. 31 Via Bonora
S.P. 31 Via Strada S. Pietro
F. 20
F. 20
F. 17
COM. DI CAMPOSAMPIERO F. 17

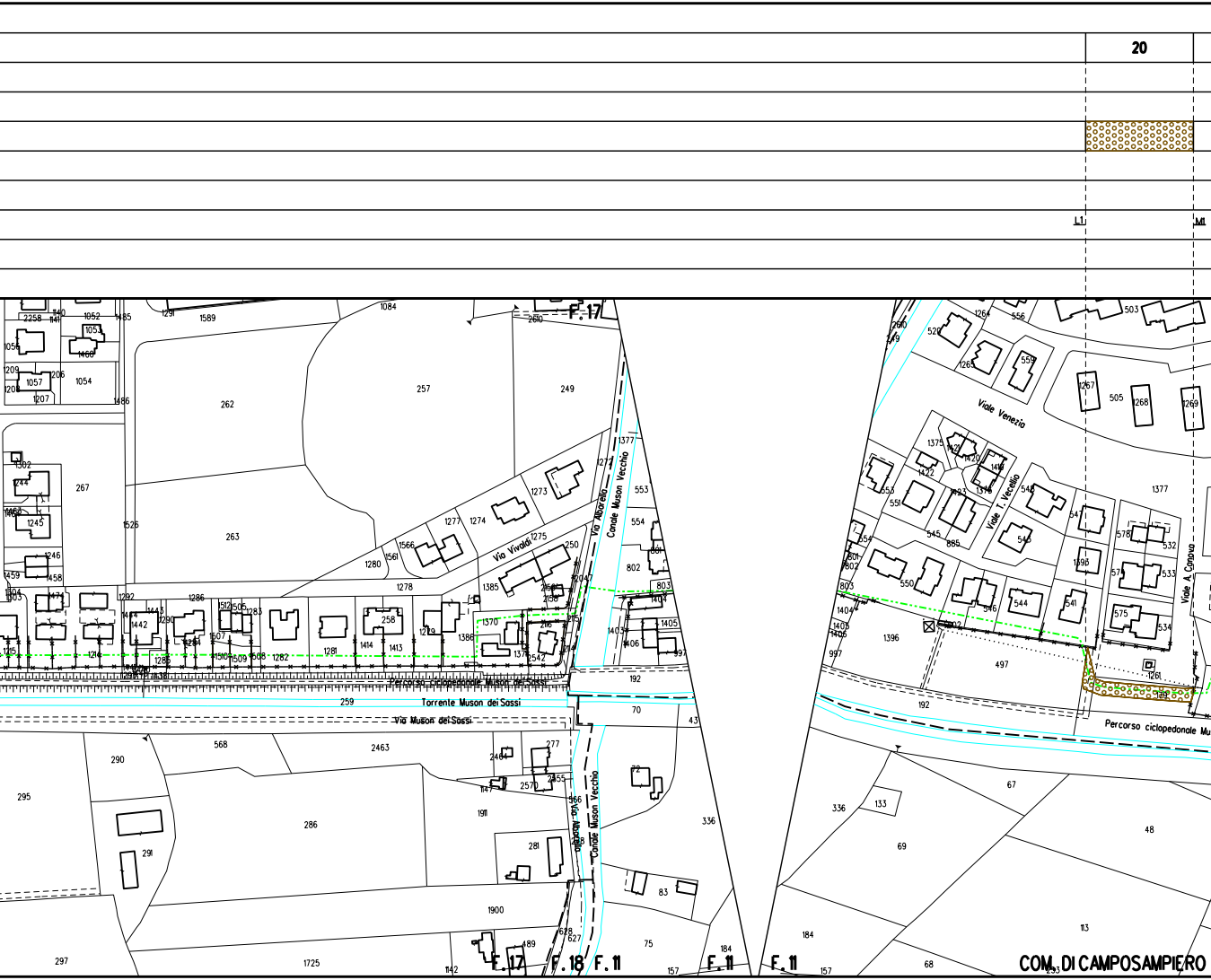
20
L1
M1
F. 17
F. 17
F. 18
F. 11
F. 11
F. 11
Via Vivaldi
Via Abate Arcelli
Canale Muson Vecchio
Canale Muson Vecchio
Via Abate Arcelli
Percorso ciclopedonale Muson dei Sassi
Torrente Muson dei Sassi
Via Muson dei Sassi
Viale Venezia
Viale T. Vecellio
Viale A. Canova
Percorso ciclopedonale Muson
COM. DI CAMPOSAMPIERO
257
262
263
267
249
259
192
70
2463
568
286
290
295
297
1725
1900
336
497
1396
1377
505
503
67
69
48
113
68
184
157
133
336
83
75
72
43
554
553
802
803
1405
1406
1403
997
1404
1261
1262

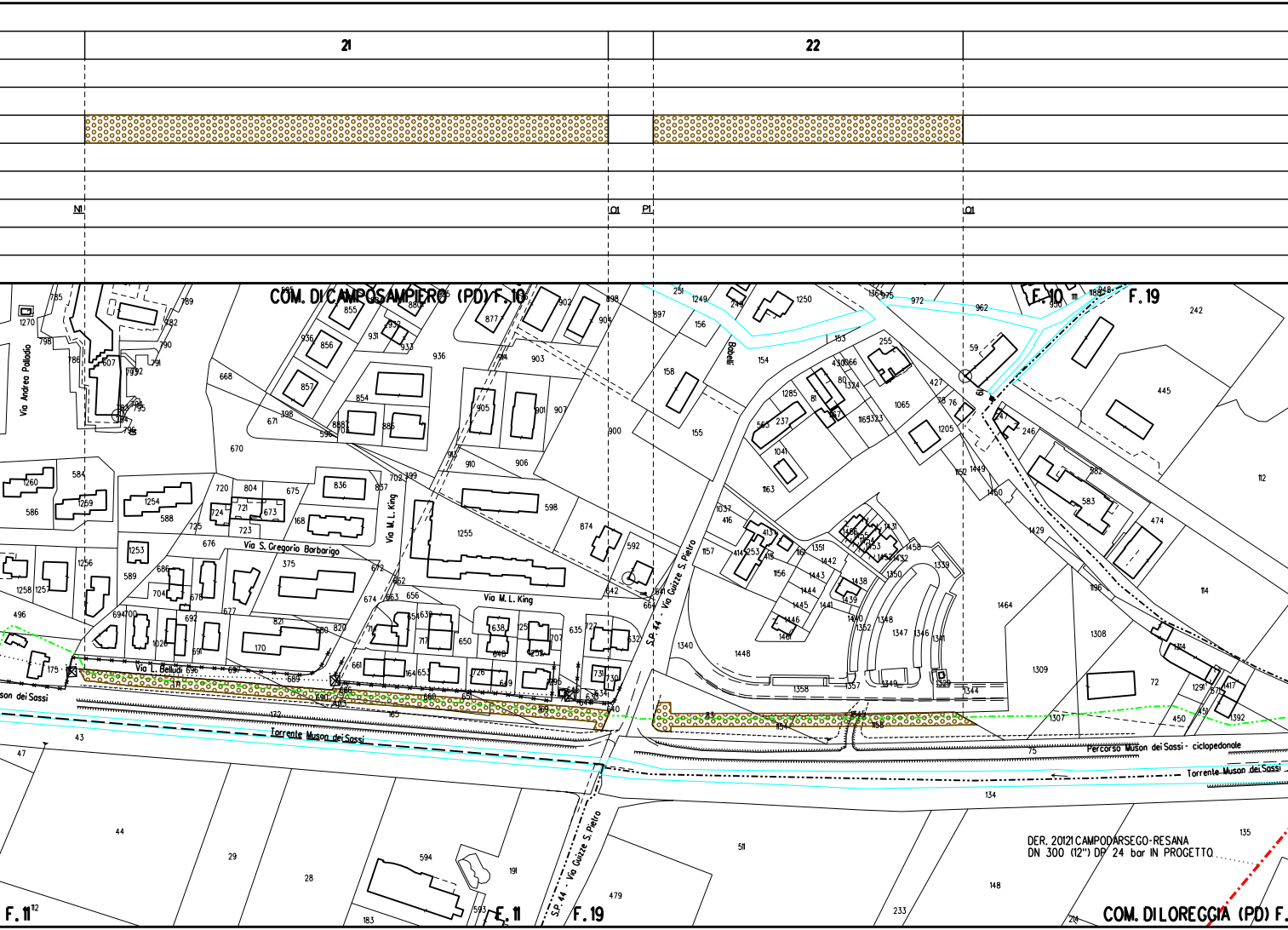
21
22
N1
O1
P1
Q1
COM. DI CAMPOSAMPIERO (PD) F.10
F.10
F.19
Via Andrea Palladio
Via M. L. King
Via S. Gregorio Barbarigo
Via M. L. King
Via L. Belludi
son dei Sassi
Torrente Muson dei Sassi
S.P. 44 - Via Guizze S. Pietro
S.P. 44 - Via Guizze S. Pietro
Percorso Muson dei Sassi - ciclopedonale
Torrente Muson dei Sassi
DER. 20121 CAMPODARSEGO-RESANA
DN 300 (12") DP 24 bar IN PROGETTO
F.11
F.11
F.19
COM. DI LOREGGIA (PD) F.

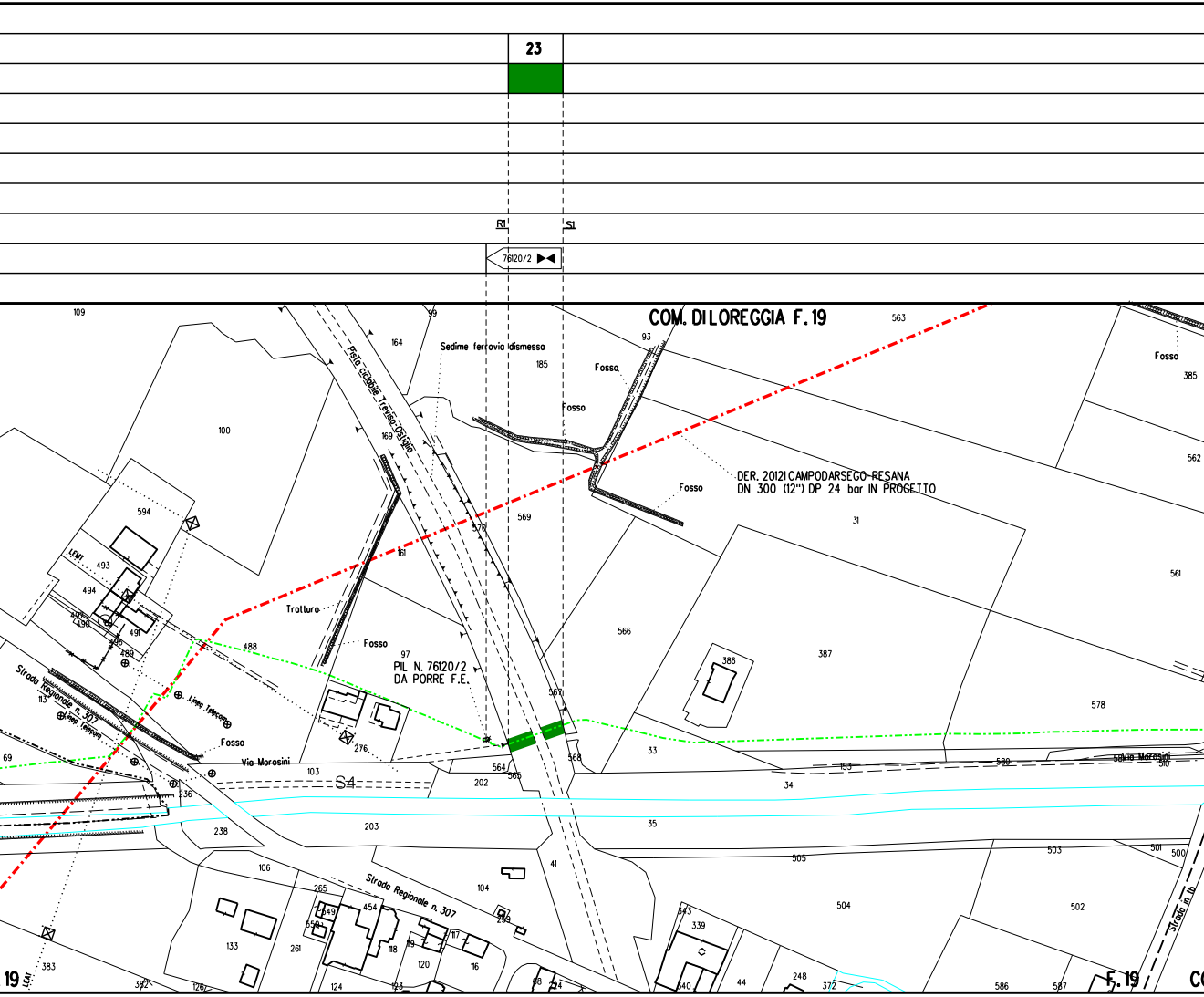
23
R1
S1
76120/2
COM. DILOREGGIA F.19
Sedime ferrovia dismesso
Pista ciclabile Treviso-Ostiglia
Fosso
Fosso
Fosso
Fosso
Fosso
Fosso
DER. 20121 CAMPODARSEGO-RESANA
DN 300 (12") DP 24 bar IN PROGETTO
Tratturo
PIL N. 76120/2
DA PORRE F.E.
Strada Regionale n. 307
Strada Regionale n. 307
Linea Telecom
Linea Telecom
LEMT
LEAT
Via Morosini
Via Morosini
S4
Strada in lb
19
F.19
109
99
164
185
93
563
385
100
169
594
562
570
569
31
161
493
494
490
491
496
489
488
97
566
561
386
387
578
113
69
567
276
33
568
564
565
103
202
153
580
510
34
236
238
203
35
505
503
501
500
41
106
104
265
454
549
550
299
117
118
119
120
116
133
261
383
382
126
124
123
88
24
343
339
340
44
248
372
504
502
586
587

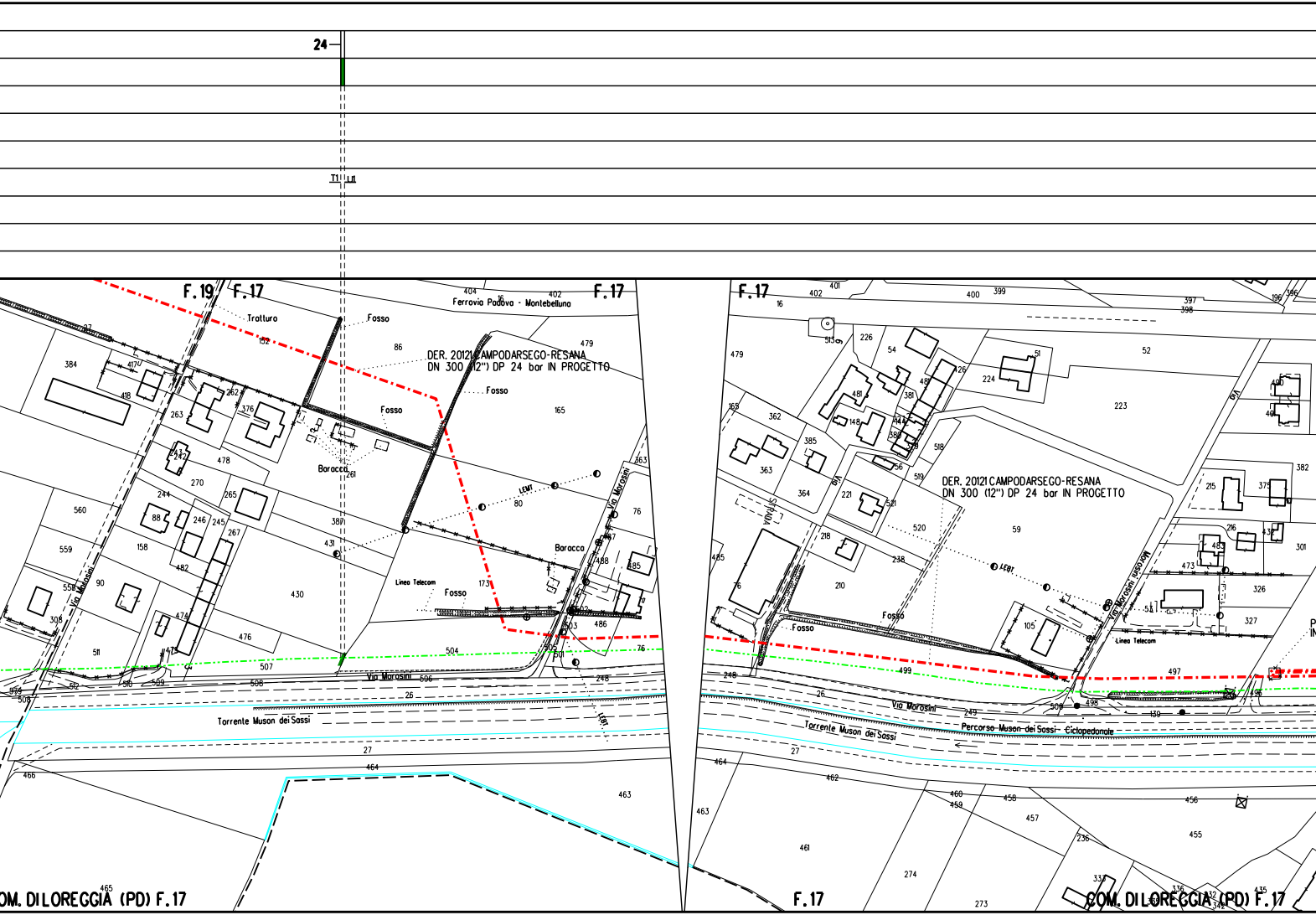
24
T1 Lt
F.19
F.17
Tratturo
Fosso
DER. 20121 CAMPODARSEGO-RESANA
DN 300 (12") DP 24 bar IN PROGETTO
Ferrovia Padova - Montebelluna
Baracca
LEMT
LEBT
Via Morosini
Linea Telecom
Torrente Muson dei Sassi
Via Morosini
OM. DI LOREGGIA (PD) F.17
F.17
STRADA
Via
Percorso Muson dei Sassi - Ciclopedonale
COM. DI LOREGGIA (PD) F.17

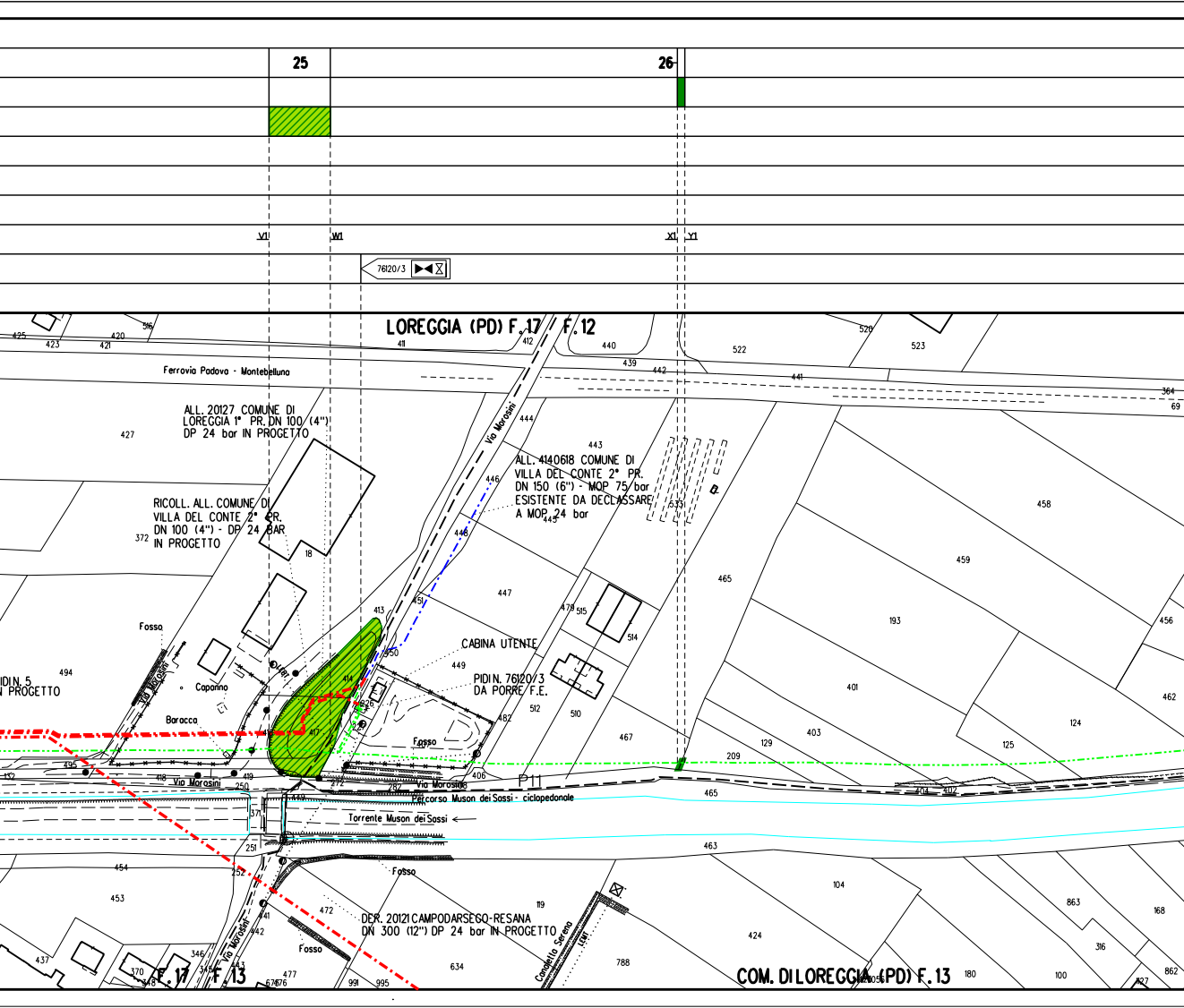
25
26
V1
W1
X1
Y1
76120/3
LOREGGIA (PD) F. 17
F. 12
Ferrovia Padova - Montebelluna
ALL. 20127 COMUNE DI LOREGGIA 1° PR. DN 100 (4") DP 24 bar IN PROGETTO
RICOLL. ALL. COMUNE DI VILLA DEL CONTE 2° PR. DN 100 (4") - DP 24 BAR IN PROGETTO
ALL. 4140618 COMUNE DI VILLA DEL CONTE 2° PR. DN 150 (6") - MOP 75 bar ESISTENTE DA DECLASSARE A MOP 24 bar
Via Morosini
CABINA UTENTE
PIDI N. 76120/3 DA PORRE F.E.
PIDI N. 5
N PROGETTO
Fosso
Capanno
Baracca
P11
Percorso Muson dei Sassi - ciclopedonale
Torrente Muson dei Sassi
DER. 20121 CAMPODARSEGO-RESANA DN 300 (12") DP 24 bar IN PROGETTO
Canaletta Serena
LEMT
F. 17
F. 13
COM. DI LOREGGIA (PD) F. 13
425
423
421
420
516
411
412
440
439
442
522
520
523
441
364
69
427
444
443
446
533
445
448
458
372
18
459
447
465
456
193
413
451
479
515
514
494
350
449
414
226
227
512
510
401
462
482
124
417
467
403
129
125
209
495
406
132
418
419
250
272
282
404
402
465
371
449
463
251
454
252
453
472
119
104
863
168
441
442
424
316
437
346
370
345
348
443
477
676
634
788
991
995
180
100
862
127

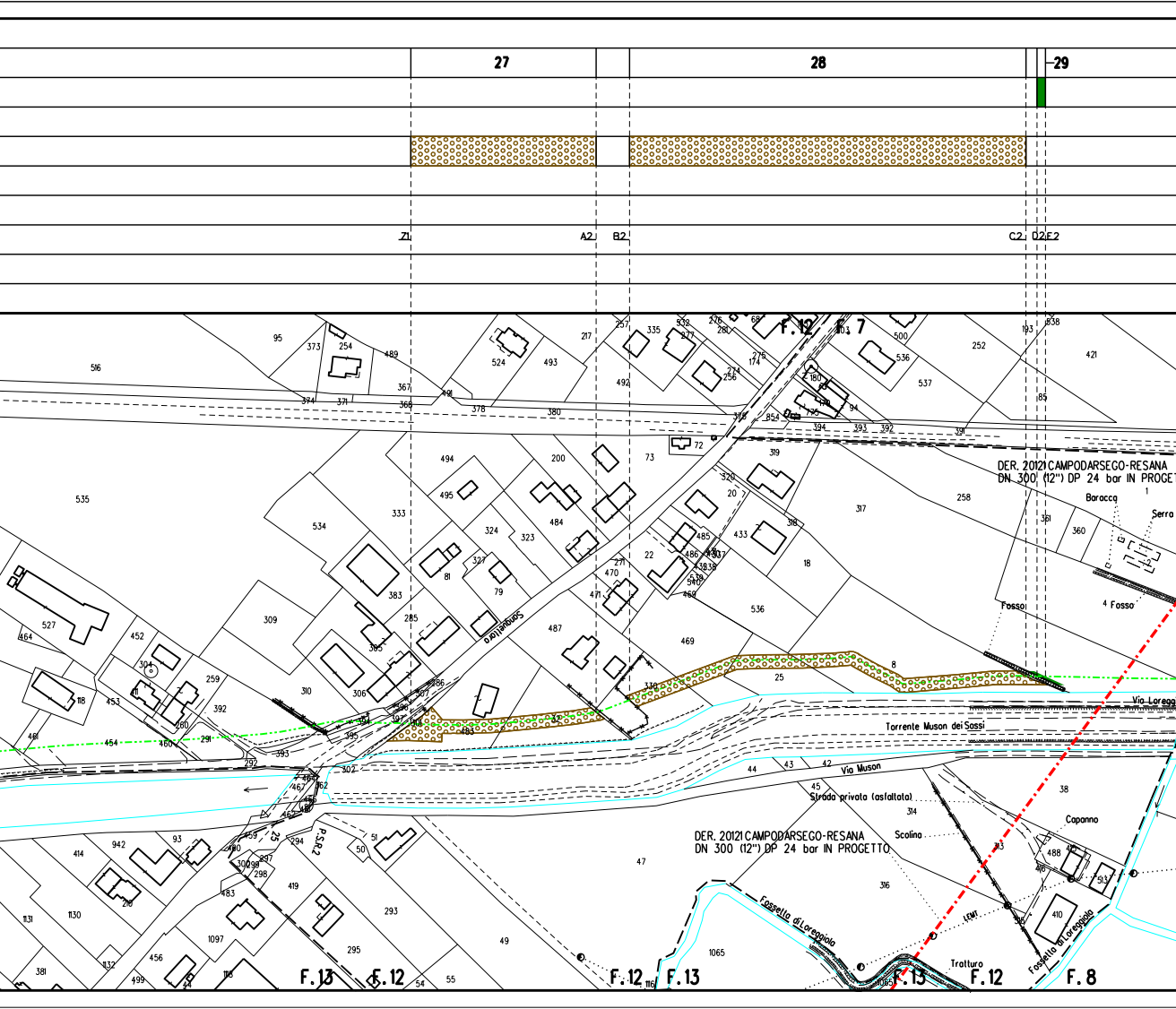
27
28
29
Z1
A2
B2
C2
D2
E2
F.12
F.7
DER. 2012I CAMPODARSEGO-RESANA
DN 300 (12") DP 24 bar IN PROGET
Baracca
Serra
Fosso
Fosso
Via Loreg
Torrente Muson dei Sassi
Via Muson
Strada privata (asfaltata)
Scolina
Capanno
DER. 2012I CAMPODARSEGO-RESANA
DN 300 (12") DP 24 bar IN PROGETTO
Fossetta di Loreggiola
Tratturo
Fossetta di Loreggiola
P.S.R.2
F.13
F.12
F.12
F.13
F.13
F.12
F.8

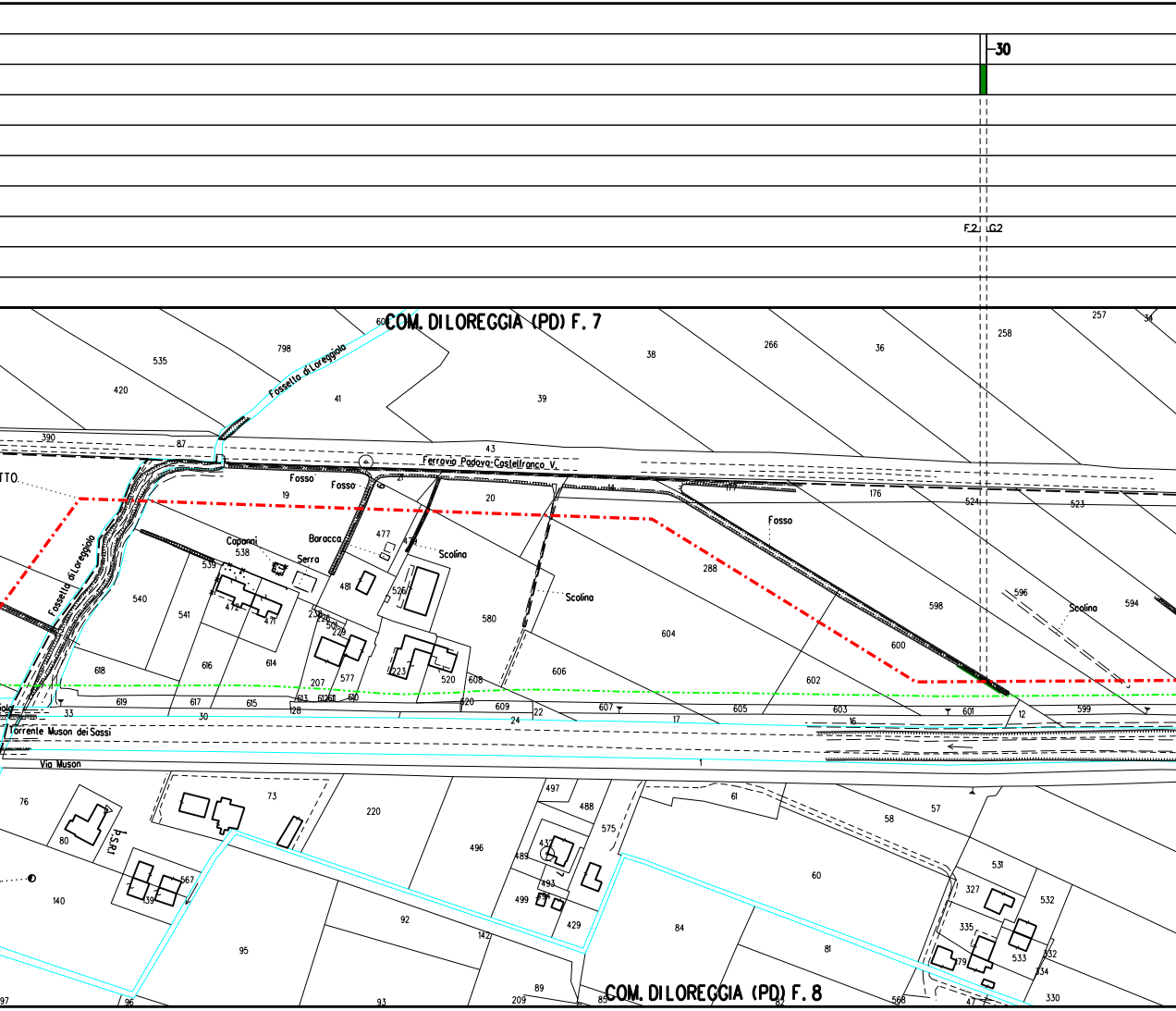
30
F2
G2
COM. DILOREGGIA (PD) F. 7
Fossetta di Loreggiola
Ferrovia Padova-Castelfranco V.
TTO
Fosso
Fosso
Capanni
Serra
Baracca
Scolina
Scolina
Fosso
Scolina
Fossetta di Loreggiola
Torrente Muson dei Sassi
Via Muson
S.P.81
COM. DILOREGGIA (PD) F. 8
535
798
420
41
39
38
266
36
258
257
390
87
43
19
20
14
177
176
524
523
477
478
538
539
481
526
580
288
604
598
596
594
600
540
541
472
471
230
501
279
207
577
223
520
608
606
602
618
616
614
619
617
615
613
612
611
610
620
609
22
607
605
603
601
599
12
16
33
30
128
24
17
1
76
80
73
220
497
488
575
61
58
57
140
567
139
496
489
432
493
499
494
429
60
531
327
532
95
92
142
84
81
335
533
332
334
179
96
93
209
89
85
62
566
47
330
97

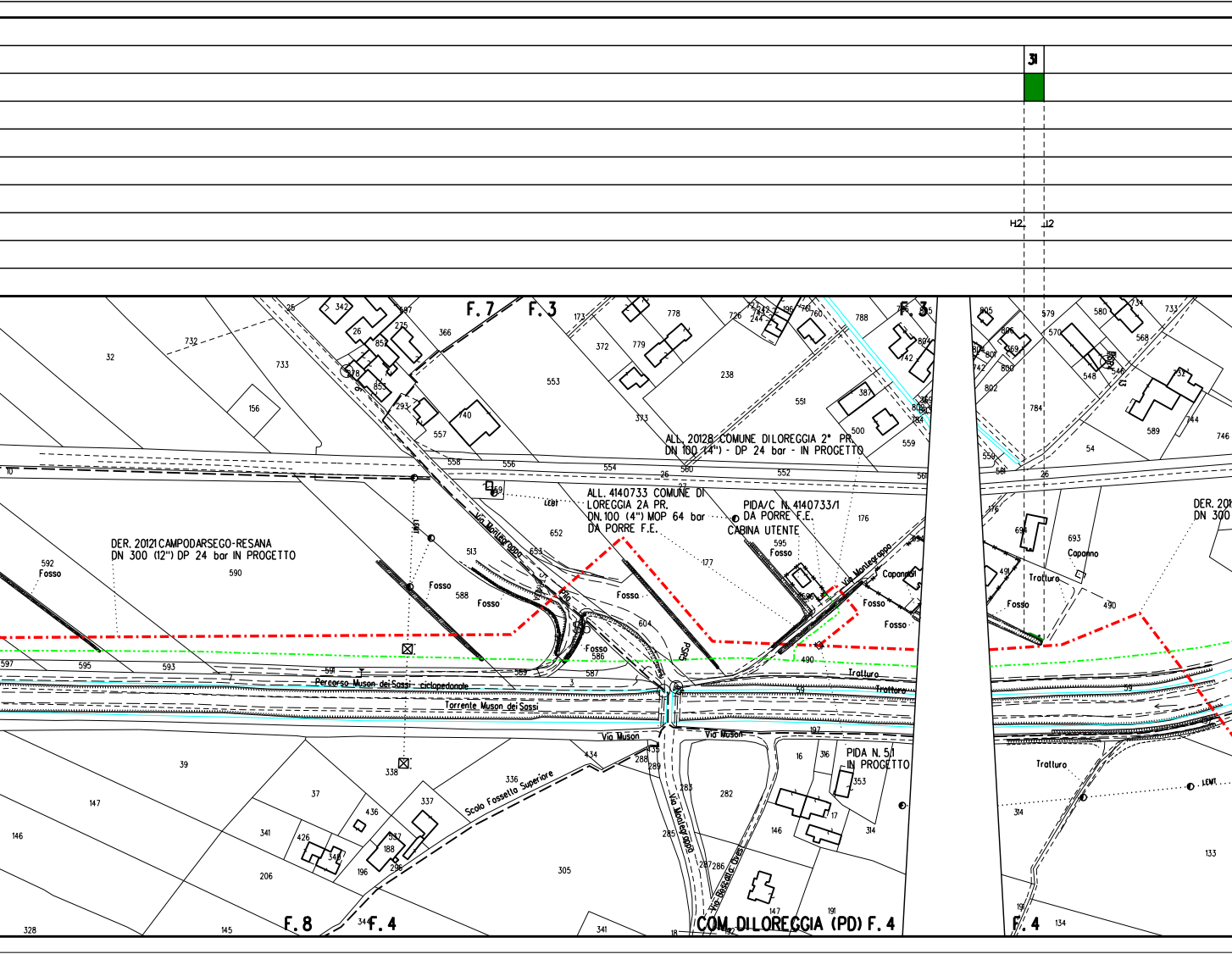
31
H2
I2
F. 7
F. 3
F. 3
ALL. 20128 COMUNE DI LOREGGIA 2° PR.
DN 100 (4") - DP 24 bar - IN PROGETTO
ALL. 4140733 COMUNE DI
LOREGGIA 2A PR.
DN.100 (4") MOP 64 bar
DA PORRE F.E.
PIDA/C N. 4140733/1
DA PORRE F.E.
CABINA UTENTE
DER. 20121 CAMPODARSEGO-RESANA
DN 300 (12") DP 24 bar IN PROGETTO
DER. 20
DN 300
Via Montegrappa
Via Montegrappa
Via Montegrappa
Percorso Muson dei Sassi ciclopedonale
Torrente Muson dei Sassi
Via Muson
Via Muson
Scolo Fossetta Superiore
Via Pasquale Gresi
PIDA N. 5/1
IN PROGETTO
Fosso
Capannone
Tratturo
Caponno
SR515
F. 8
F. 4
COM. DI LOREGGIA (PD) F. 4
F. 4

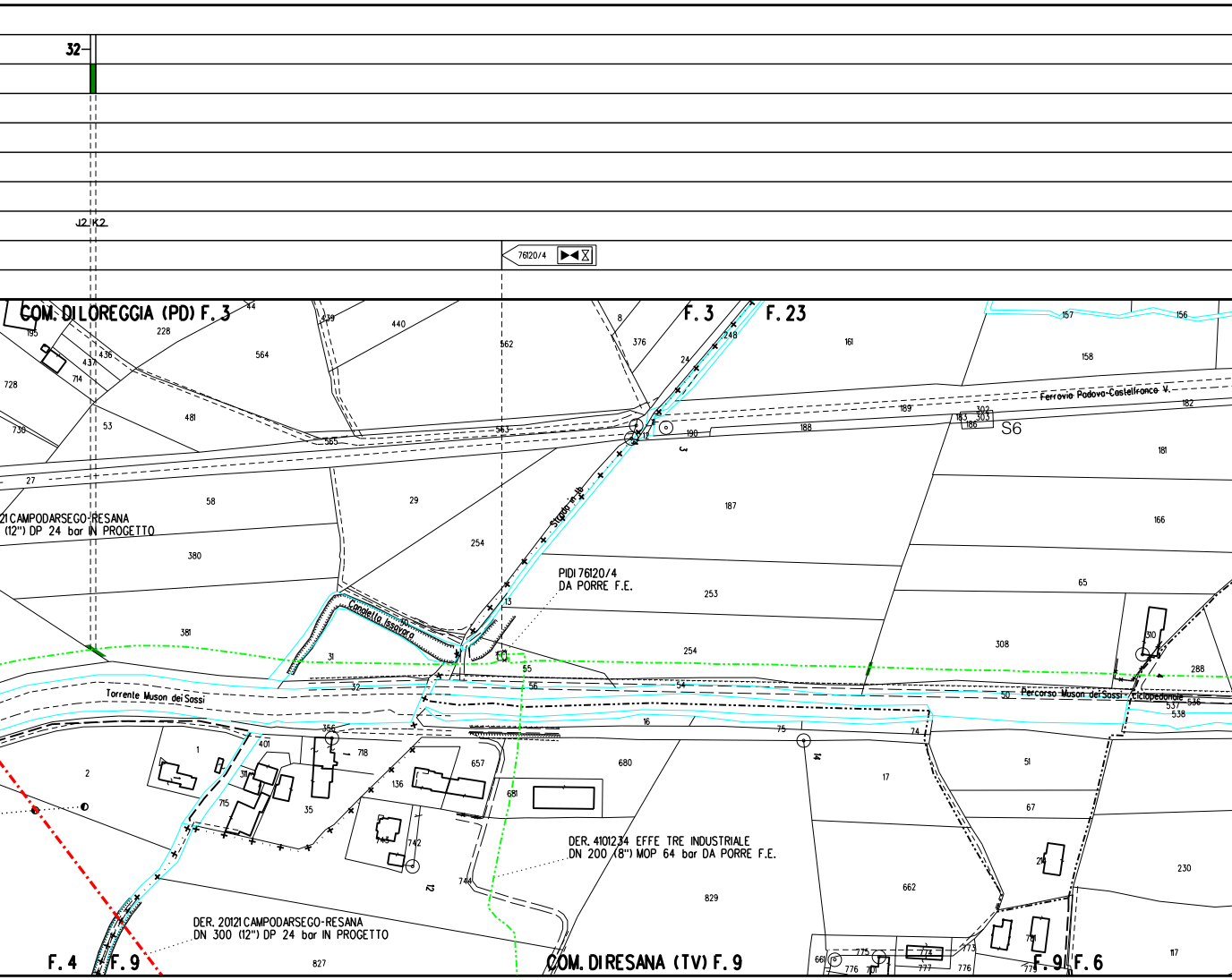
32
J2 K2
76120/4
COM. DI LOREGGIA (PD) F. 3
F. 3
F. 23
21 CAMPODARSEGO-RESANA
(12") DP 24 bar IN PROGETTO
Ferrovia Padova-Castelfranco V.
S6
Stradа n. 18
PIDI 76120/4
DA PORRE F.E.
Canaletta Issavaro
Torrente Muson dei Sassi
Percorso Muson dei Sassi - ciclopedonale
DER. 4101234 EFFE TRE INDUSTRIALE
DN 200 (8") MOP 64 bar DA PORRE F.E.
DER. 20121 CAMPODARSEGO-RESANA
DN 300 (12") DP 24 bar IN PROGETTO
F. 4
F. 9
COM. DI RESANA (TV) F. 9
F. 9
F. 6
195
228
44
439
440
8
376
161
157
156
158
436
437
714
564
562
24
248
728
481
53
565
563
17
190
188
189
302
303
183
186
182
736
3
181
27
58
29
187
166
380
254
253
65
310
381
31
50
13
10
55
254
308
288
32
56
54
50
537
536
538
356
16
75
74
2
1
401
718
311
657
680
17
51
715
35
136
681
14
67
745
742
214
230
12
744
829
662
827
661
775
773
776
701
777
773
776
774
779
117

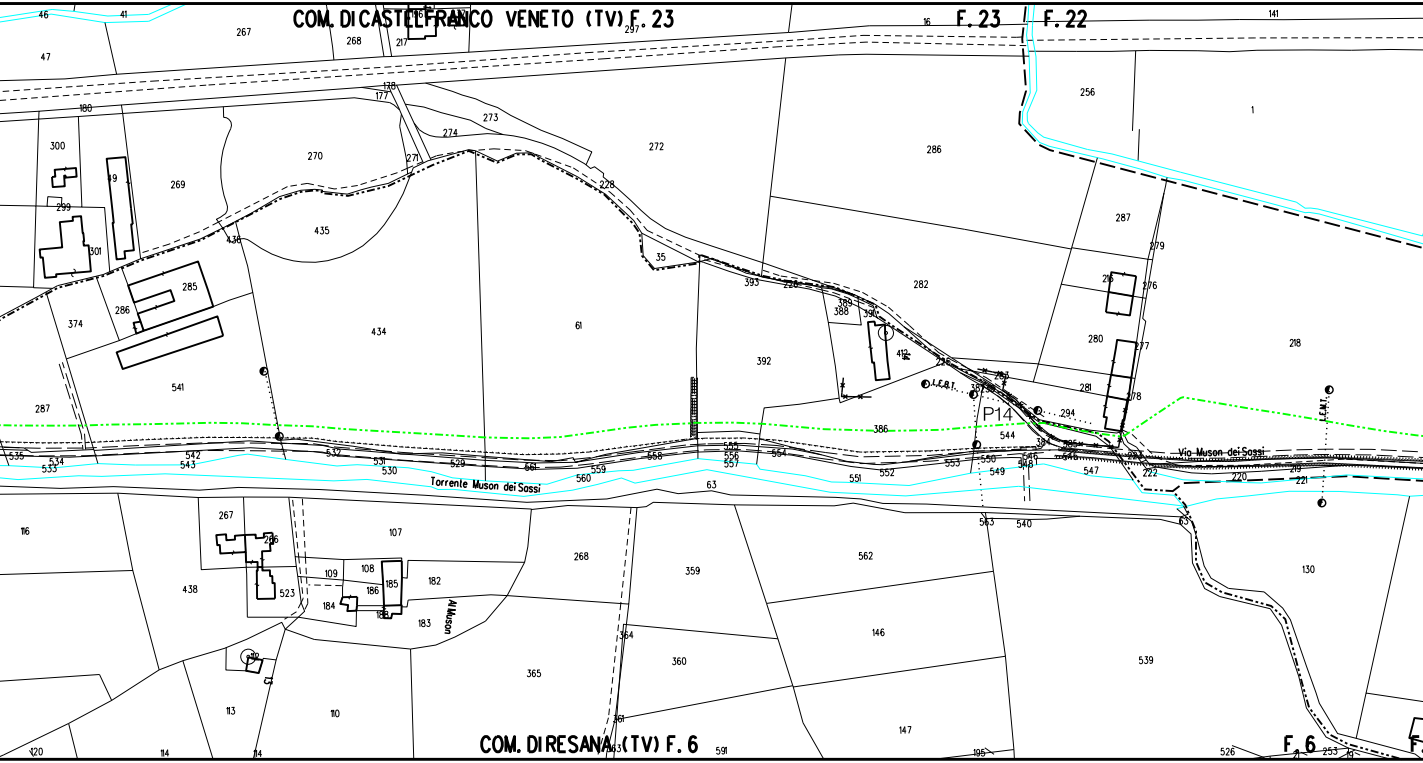
COM. DI CASTELFRANCO VENETO (TV) F. 23
F. 23
F. 22
Torrente Muson dei Sossi
Via Muson dei Sossi
P14
Al Muson
COM. DI RESANA (TV) F. 6
F. 6

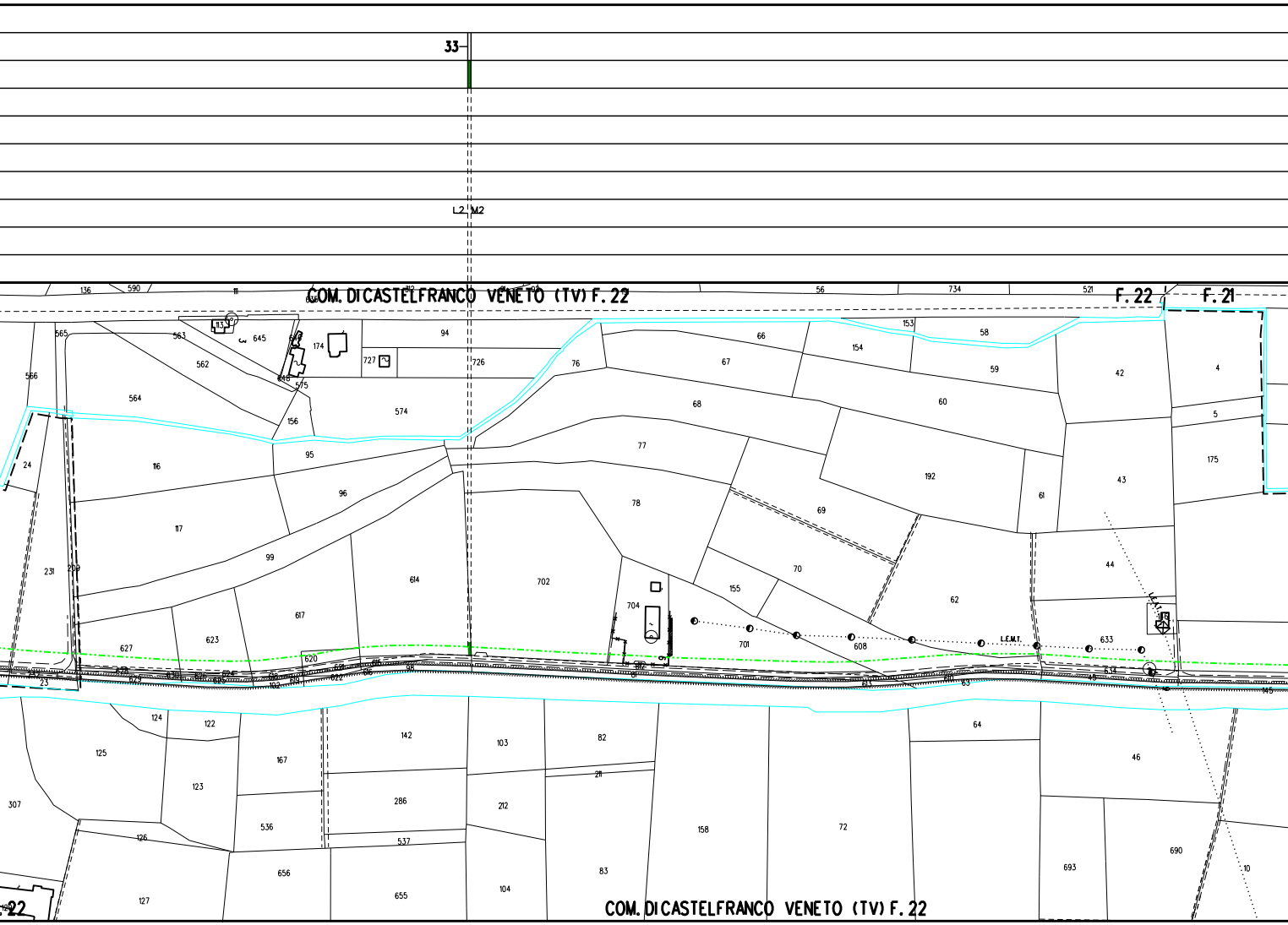
33
L2 M2
COM. DI CASTELFRANCO VENETO (TV) F. 22
F. 22
F. 21
136
590
111
56
734
521
565
566
563
113
645
174
727
94
726
562
564
575
156
574
95
116
96
24
117
231
209
99
614
617
623
627
620
76
66
67
153
154
58
59
42
4
5
175
68
60
77
192
61
43
78
69
70
155
702
704
701
608
62
44
633
634
L.E.M.T.
L.E.M.T.
629
23
622
616
98
81
613
63
45
145
124
122
125
123
307
167
142
286
536
537
126
127
656
655
103
212
104
82
211
83
158
72
64
46
693
690
10
COM. DI CASTELFRANCO VENETO (TV) F. 22
F. 22

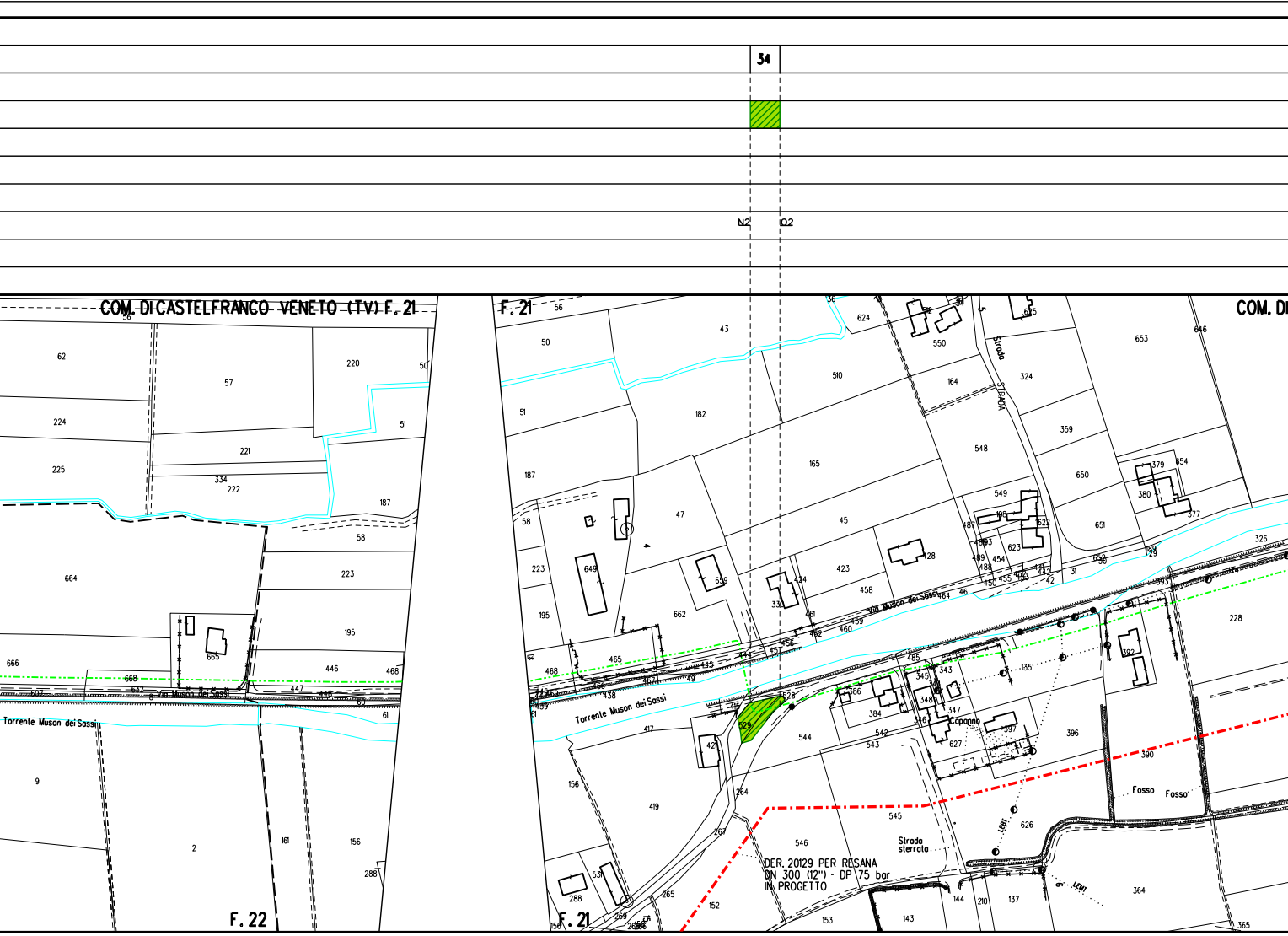
34
N2
O2
COM. DI CASTELFRANCO VENETO (TV) F. 21
F. 21
COM. DI
F. 22
F. 21
Torrente Muson dei Sassi
Torrente Muson dei Sassi
Via Muson dei Sassi
Via Muson dei Sassi
Strada
STRADA
Strada sterrata
Capanna
Fosso
Fosso
DER. 20129 PER RESANA
DN 300 (12") - DP 75 bar
IN PROGETTO
529
528
264
544
545
546
417
419
421

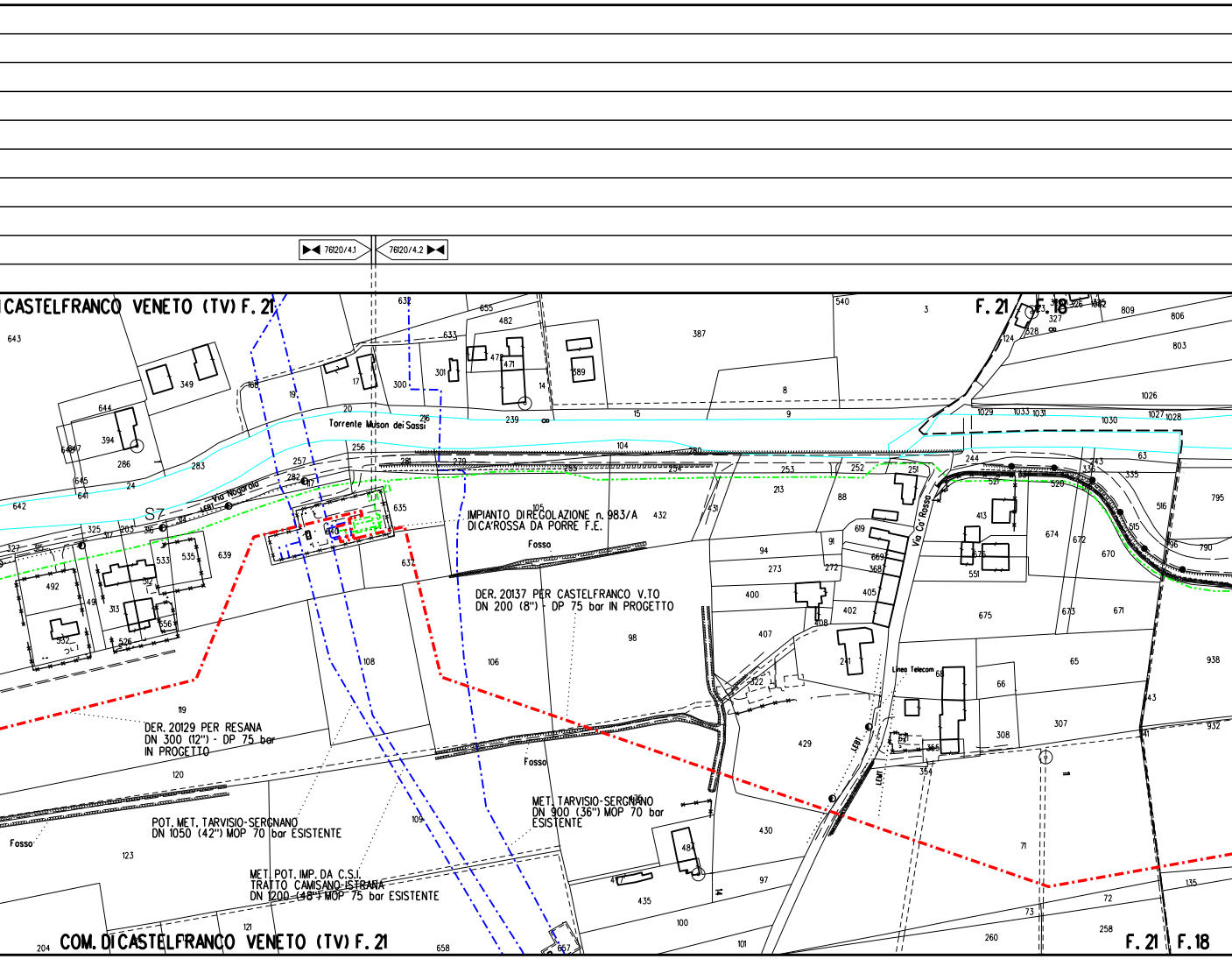
76120/4.1
76120/4.2
COM. DI CASTELFRANCO VENETO (TV) F. 21
F. 21
F. 18
Torrente Muson dei Sassi
Via Nogarola
Via Ca' Rossa
S7
IMPIANTO DI REGOLAZIONE n. 983/A
DI CA'ROSSA DA PORRE F.E.
Fosso
DER. 20137 PER CASTELFRANCO V.TO
DN 200 (8") - DP 75 bar IN PROGETTO
DER. 20129 PER RESANA
DN 300 (12") - DP 75 bar
IN PROGETTO
POT. MET. TARVISIO-SERGNANO
DN 1050 (42") MOP 70 bar ESISTENTE
MET. TARVISIO-SERGNANO
DN 900 (36") MOP 70 bar
ESISTENTE
MET. POT. IMP. DA C.S.I.
TRATTO CAMISANO-ISTRANA
DN 1200 (48") MOP 75 bar ESISTENTE
Linea Telecom
LEBT
COM. DI CASTELFRANCO VENETO (TV) F. 21
F. 21 F. 18

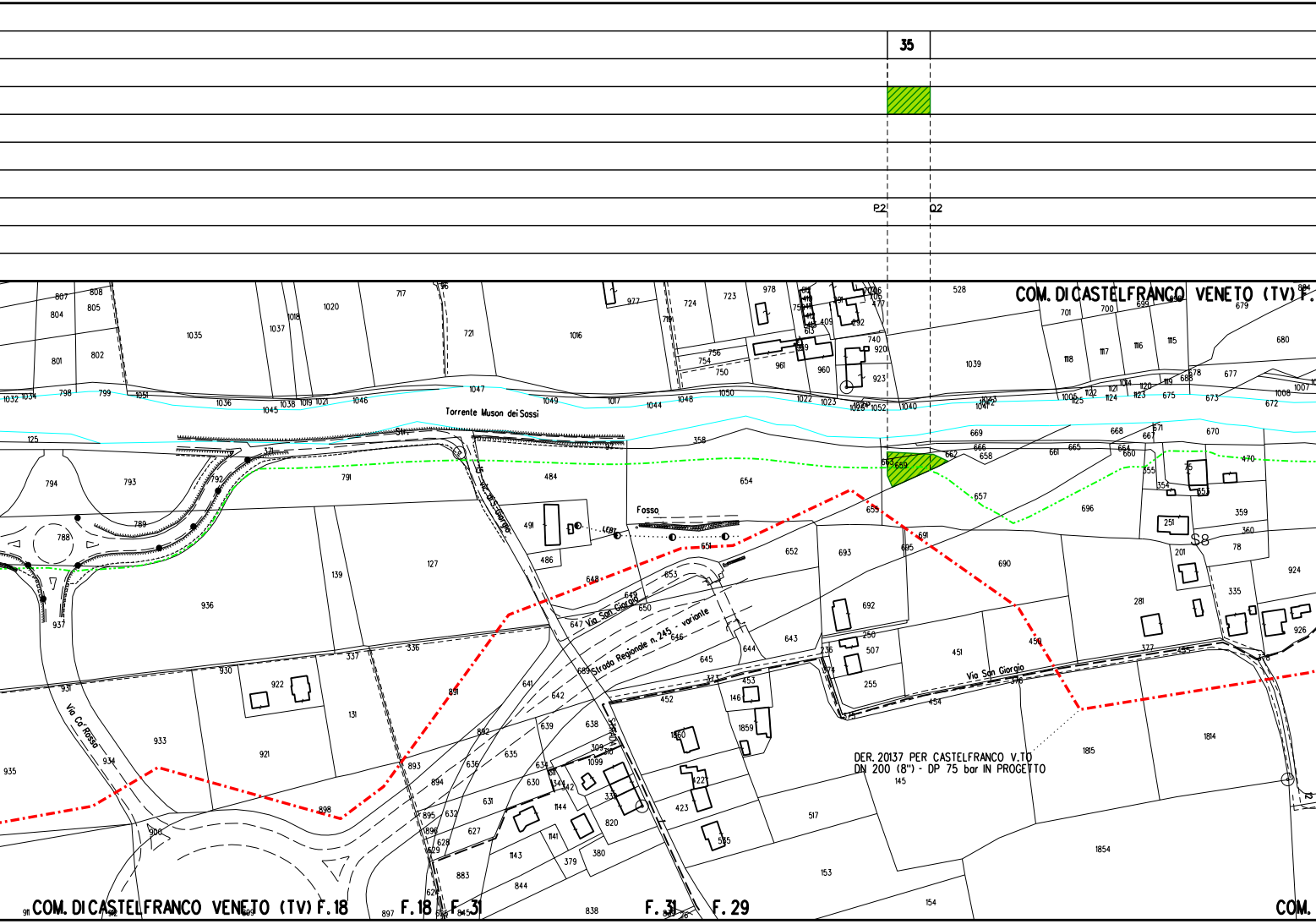
35
P2
Q2
COM. DI CASTELFRANCO VENETO (TV) F.
Torrente Muson dei Sossi
Fosso
Via San Giorgio
Strada Regionale n. 245 - variante
Via Ca' Rossa
DER. 20137 PER CASTELFRANCO V.TO
DN 200 (8") - DP 75 bar IN PROGETTO
COM. DI CASTELFRANCO VENETO (TV) F. 18
F. 18
F. 31
F. 31
F. 29
COM.

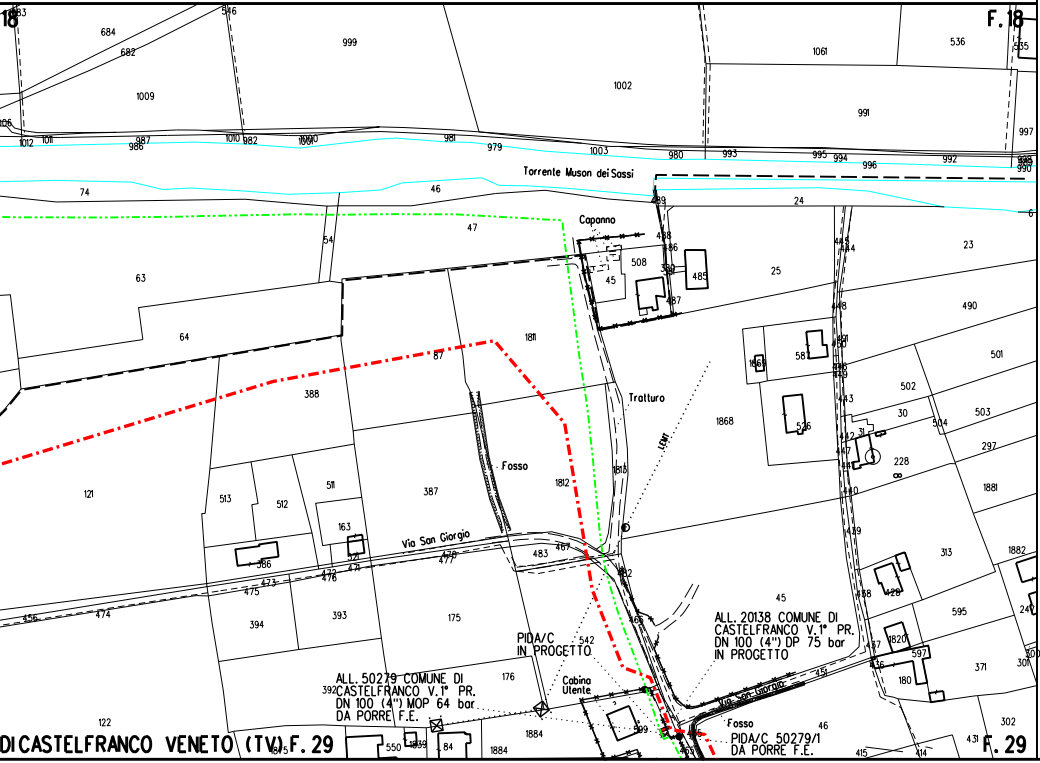
F.18
F.18
684
682
546
999
1009
1002
1061
536
991
997
1012
986
987
1010
982
1000
981
979
1003
980
993
995
994
996
992
990
Torrente Muson dei Sassi
74
46
24
47
Caponno
508
45
485
25
23
54
63
64
1811
87
388
490
501
502
30
503
504
297
228
1881
Tratturo
1868
581
526
121
513
512
511
387
Fosso
1812
163
Via San Giorgio
477
483
467
366
475
473
472
476
313
1882
456
474
394
393
175
45
595
PIDA/C
IN PROGETTO
542
ALL. 20138 COMUNE DI
CASTELFRANCO V.1° PR.
DN 100 (4") DP 75 bar
IN PROGETTO
ALL. 50279 COMUNE DI
CASTELFRANCO V.1° PR.
DN 100 (4") MOP 64 bar
DA PORRE F.E.
176
Cabina
Utente
451
Via San Giorgio
1820
597
180
371
302
122
1884
Fosso
PIDA/C 50279/1
DA PORRE F.E.
46
DI CASTELFRANCO VENETO (TV) F. 29
F. 29
550
1884
415
414
431

LEGENDA

-·-·-·-	METANODOTTO IN PROG
-·-·-·-	METANODOTTI IN ESERC
-··-··-	METANODOTTI DA DISME
-·-·-·-	METANODOTTI IN PROGE DA ALTRA OPERA
▨	Rimboschimento diffuso
■	Ricostituzione formazione line
▩	Ripristino area verde urbano
■	Ripristino Prato
▨	Mascheramento impianto
○	Stazione di monitoraggio Vegetazione, Flora, Fauna ed

SETTO
ZIO
TTERE
TTO

eare

/ornamentale

Ecosistemi

Il presente disegno e' di proprieta' aziendale - La societa' tutelera' i propri diritti a termine di legge.

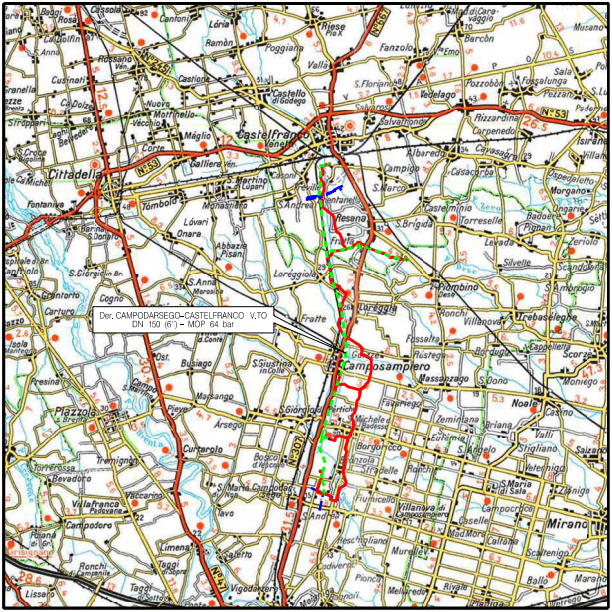
Der. CAMPODARSEGO-CASTELFRANCO V.TO
DN 150 (6") - MOP 64 bar
Castelfranco Veneto
Cittadella
Resana
Loreggia
Camposampiero
Piombino
S.Giorgio delle Pertiche
Borgoricco
Campodarsego
Mirano

COROGRAFIA **SCALA 1:** 200.000

Nei Comuni di BORGORICCO,CAMPODARSEGO,CAMPOSAMPIERO,CASTELFRANCO VENETO
LOREGGIA,PIOMBINO DESE,RESANA,SAN GIORGIO DELLE PERTICHE

1	11/03/2021	AGGIORNAMENTO	IEMBO	LUMINARI	MONTALBANO
0	04/11/2020	EMISSIONE	IEMBO	LUMINARI	MONTALBANO
Rev.	Data	Descrizione	Disegn.	Contr.	Approv.

Dott. MONTALBANO MIRELLA n. 362

Proprietario

Progettista

Disegno
P-DISM-RV-9110574

Impianto: DER. 76120CAMPODARSEGO-CASTELFRANCO V.
Variante: Dismissione 76120 Derivazione Campodarsego-Castelfranco V.to DN 150 (6") - MOP 64 bar

Revisione 1

Comm. NR/16025/R-L01

Cod.tec. 9110574

PLANIMETRIA CATASTALE CON TIPOLOGIE
DI RIPRISTINO VEGETAZIONALE

Scala 1:2000