DATI TECNICI FUNZIONALI

- N. SCHEDA DI DETTAGLIO
- RICOSTITUZIONE FORMAZIONE LINEARE
- RIMBOSCHIMENTO DIFFUSO
- RIPRISTINO AREA VERDE URBANO/ORNAMENTALE
- MASCHERAMENTO IMPIANTO
- IMPIANTO
- STAZIONE DI MONITORAGGIO

CONFINI AMMINISTRATIVI

DATI CARATTERISTICI

DATI DI COSTRUZIONE

PRESSIONE DI PROGETTO 24.0 bar

PRESSIONE MASSIMA DI ESERCIZIO (MOP) 24.0 bar

GRADO DI UTILIZZAZIONE DICHIARATO f - 0.30

REALIZZATO IN CONFORMITA' AL D.M. 17/04/2008

RIVESTIMENTO GIUNTI DI SALDATURA

FASCE TERMORESTRINGENTI C50 PRIMER (A.07.10.02)

DATI GENERALI

DN		SP			
DN	300	SP	9.5	[12"]	17770.00 m

LUNGHEZZA TOTALE IMPIANTO 17770.00 m.

PLANIMETRIA 1:2000

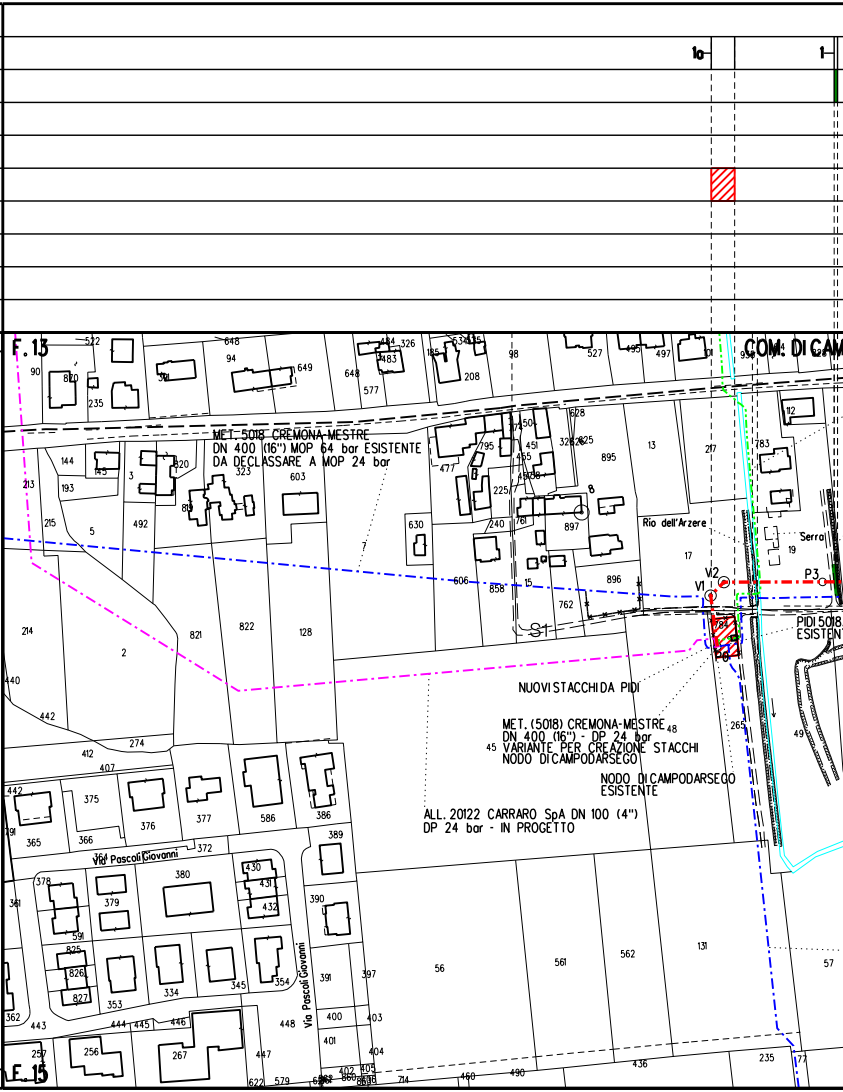

10
1
F. 13
COM: DI CAM
MET. 5018 CREMONA-MESTRE
DN 400 (16") MOP 64 bar ESISTENTE
DA DECLASSARE A MOP 24 bar
Rio dell'Arzere
Serra
V2
V1
P3
P0
S1
PIDI 5018
ESISTENT
NUOVI STACCHI DA PIDI
MET. (5018) CREMONA-MESTRE
DN 400 (16") - DP 24 bar
VARIANTE PER CREAZIONE STACCHI
NODO DI CAMPODARSEGO
NODO DI CAMPODARSEGO
ESISTENTE
ALL. 20122 CARRARO SpA DN 100 (4")
DP 24 bar - IN PROGETTO
Via Pascoli Giovanni
Via Pascoli Giovanni
F. 15

CONFINI AMMINISTRATIVI

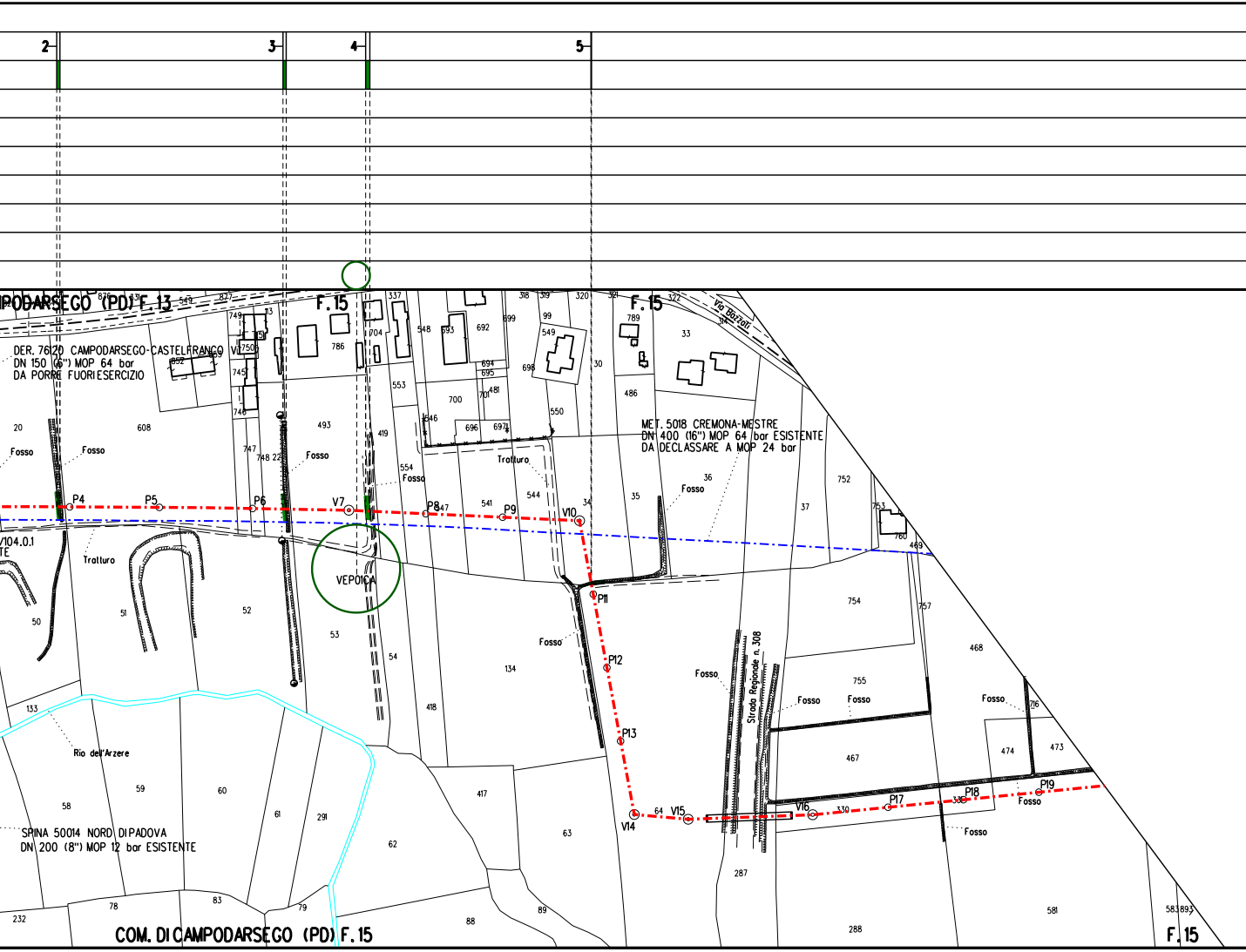
2
3
4
5
PODARSEGO (PD) F.13
F.15
DER. 76120 CAMPODARSEGO-CASTELFRANCO V.
DN 150 (6") MOP 64 bar
DA PORRE FUORIESERCIZIO
MET. 5018 CREMONA-MESTRE
DN 400 (16") MOP 64 bar ESISTENTE
DA DECLASSARE A MOP 24 bar
Via Bazzati
F.15
/104.0.1
TE
Fosso
Tratturo
P4
P5
P6
V7
P8
P9
V10
P11
P12
P13
V14
V15
V16
P17
P18
P19
VEP01CA
Strada Regionale n. 308
Rio dell'Arzere
SPINA 50014 NORD DI PADOVA
DN 200 (8") MOP 12 bar ESISTENTE
COM. DI CAMPODARSEGO (PD) F.15
F.15
876
831
549
827
337
318
319
320
321
322
314
749
13
751
750
745
746
852
853
786
704
548
593
692
699
99
549
698
30
789
33
694
695
553
700
701
481
486
20
608
493
419
646
696
697
550
747
748
22
554
544
541
547
34
35
36
37
752
753
760
469
50
51
52
53
54
757
754
134
418
755
467
468
716
474
473
133
59
60
58
61
291
62
417
63
64
330
331
287
232
78
83
79
88
89
288
581
583
893

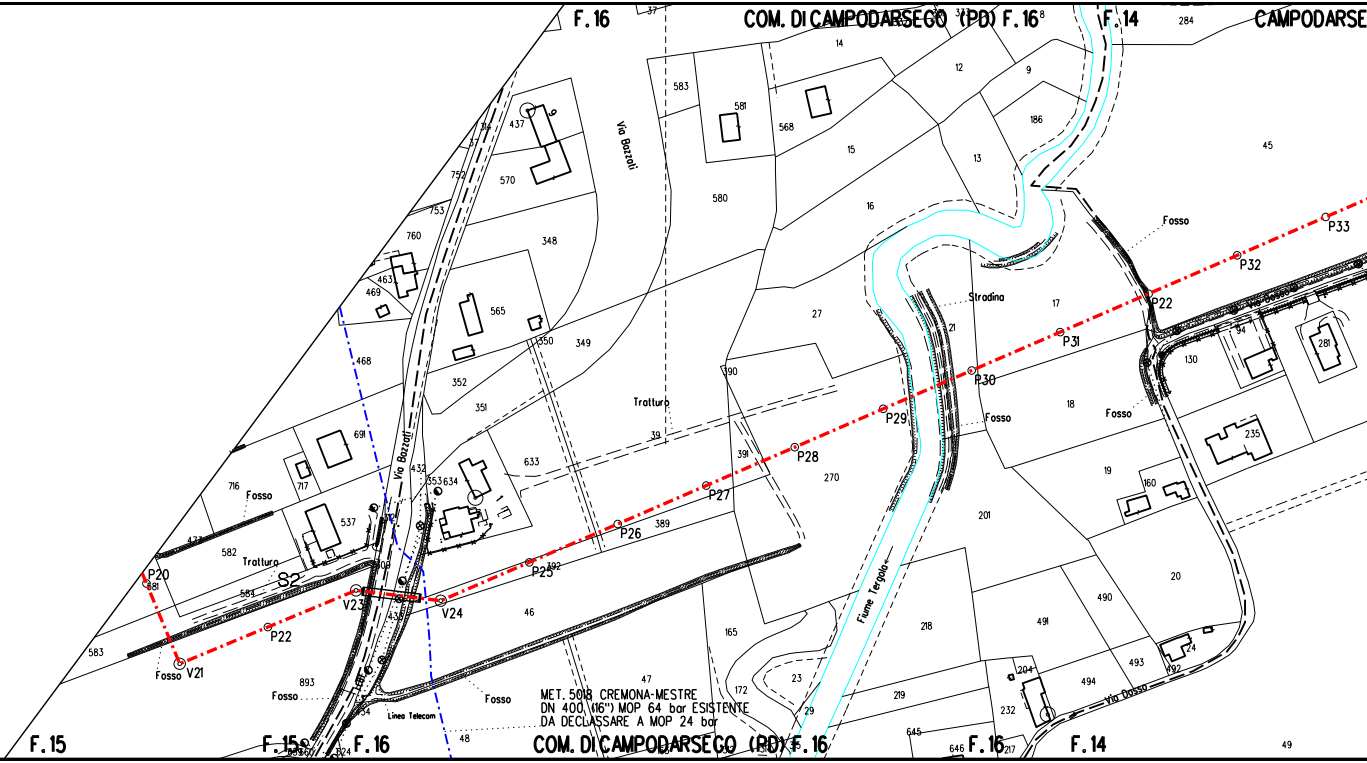
F. 16
COM. DI CAMPODARSEGO (PD) F. 16
F. 14
CAMPODARSE
Via Bozzoli
Tratturo
Stradina
Fosso
Fiume Tergola
Via Bosco
Via Bozzoli
Linea Telecom
S2
P20
V21
P22
V23
V24
P25
P26
P27
P28
P29
P30
P31
P22
P32
P33
MET. 5018 CREMONA-MESTRE
DN 400 (16") MOP 64 bar ESISTENTE
DA DECLASSARE A MOP 24 bar
F. 15
F. 15
F. 16
COM. DI CAMPODARSEGO (PD) F. 16
F. 16
F. 14

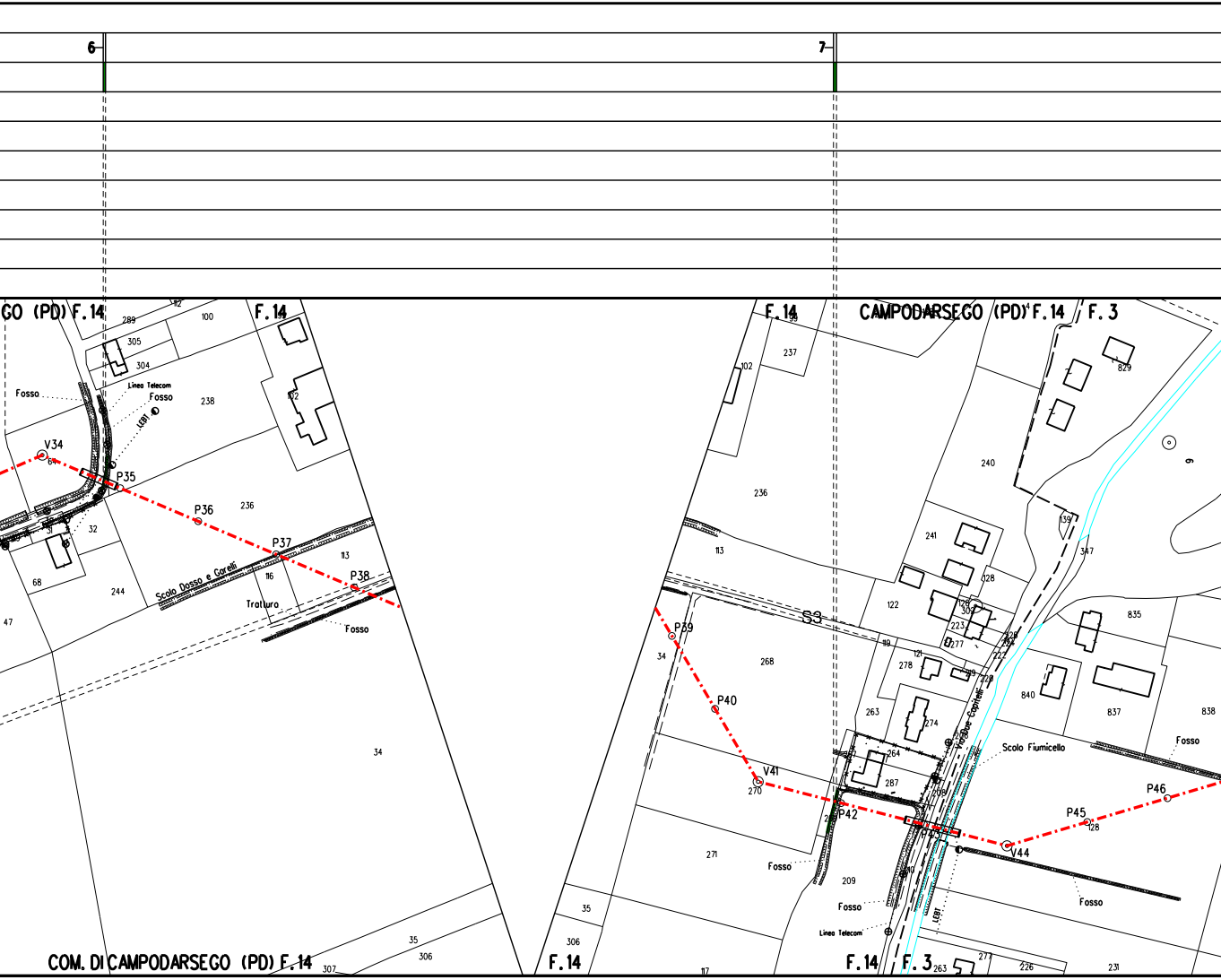
6
7
GO (PD) F.14
F.14
F.14
CAMPODARSEGO (PD) F.14
F.3
Fosso
Linea Telecom
Fosso
LEBT
V34
P35
P36
P37
P38
Scolo Dosso e Gorelli
Tratturo
Fosso
289
305
304
100
112
238
102
64
236
32
31
68
244
47
113
116
34
35
306
307
COM. DI CAMPODARSEGO (PD) F.14
237
102
236
113
S3
P39
34
268
P40
V41
270
P42
271
Fosso
209
Fosso
Linea Telecom
P43
V44
P45
128
P46
Fosso
Fosso
Scolo Fiumicello
Via Due Capitelli
LEBT
240
829
139
347
241
128
122
126
302
223
277
119
121
278
222
220
263
274
264
287
208
840
837
838
835
35
306
117
F.14
F.14
F.3
263
277
226
231

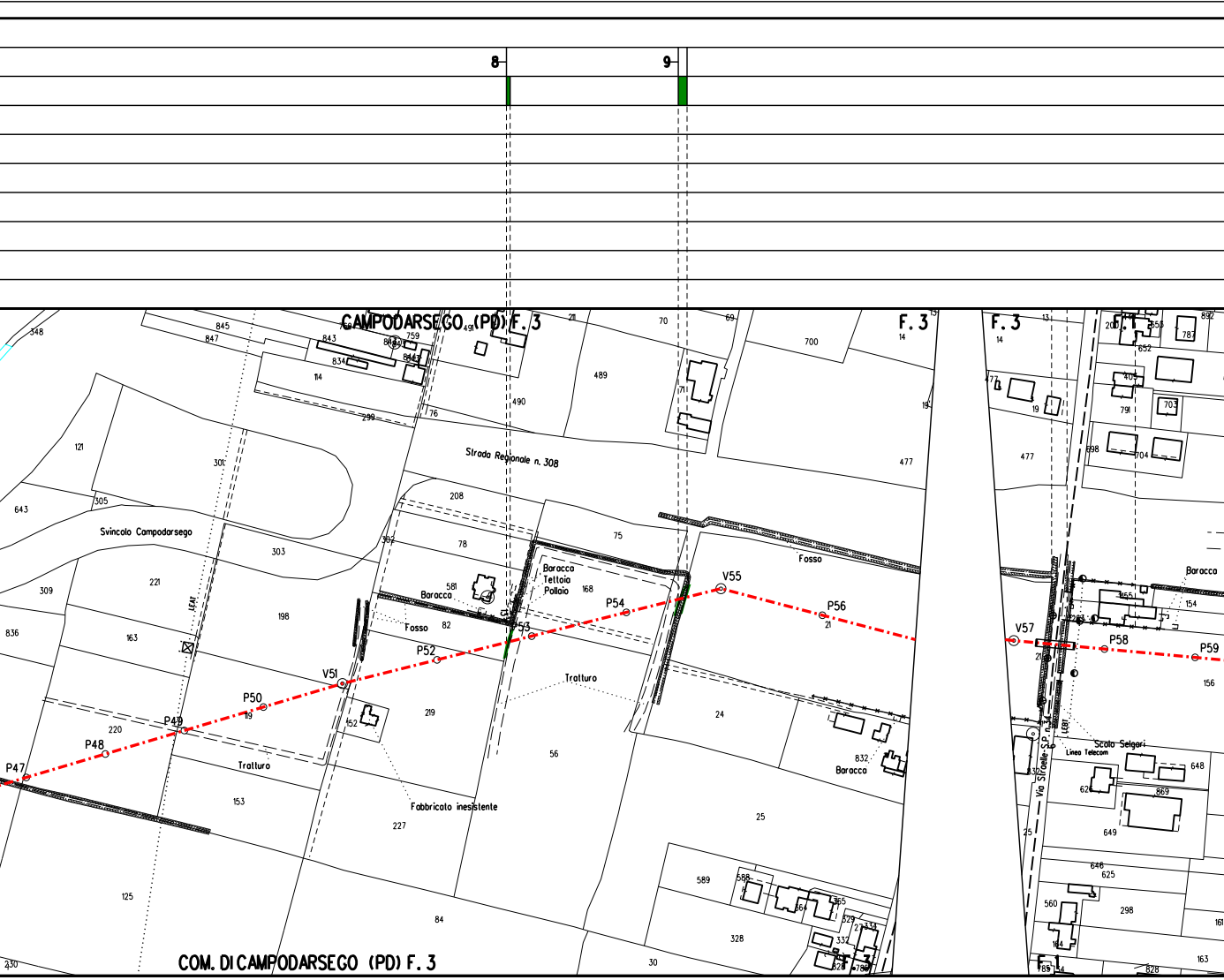
8
9
CAMPODARSEGO (PD) F. 3
F. 3
F. 3
F. 1
Strada Regionale n. 308
Svincolo Campodarsego
Baracco
Tettoia
Pollaio
Baracco
Fosso
Fosso
Tratturo
Tratturo
Fabbricato inesistente
Baracco
Baracco
Scolo Selgari
Linea Telecom
Via Straelle S.P. n. 34
LEAT
P47
P48
P49
P50
V51
P52
53
P54
V55
P56
V57
P58
P59
348
845
847
843
759
834
114
299
76
491
490
211
70
489
69
700
477
14
13
121
301
643
305
309
221
303
302
208
78
75
581
168
82
198
163
836
220
153
227
219
56
24
25
125
84
30
589
588
328
832
19
792
791
703
704
698
652
405
787
200
892
155
154
156
648
649
646
625
298
560
869
626
161
163
828
230
COM. DI CAMPODARSEGO (PD) F. 3

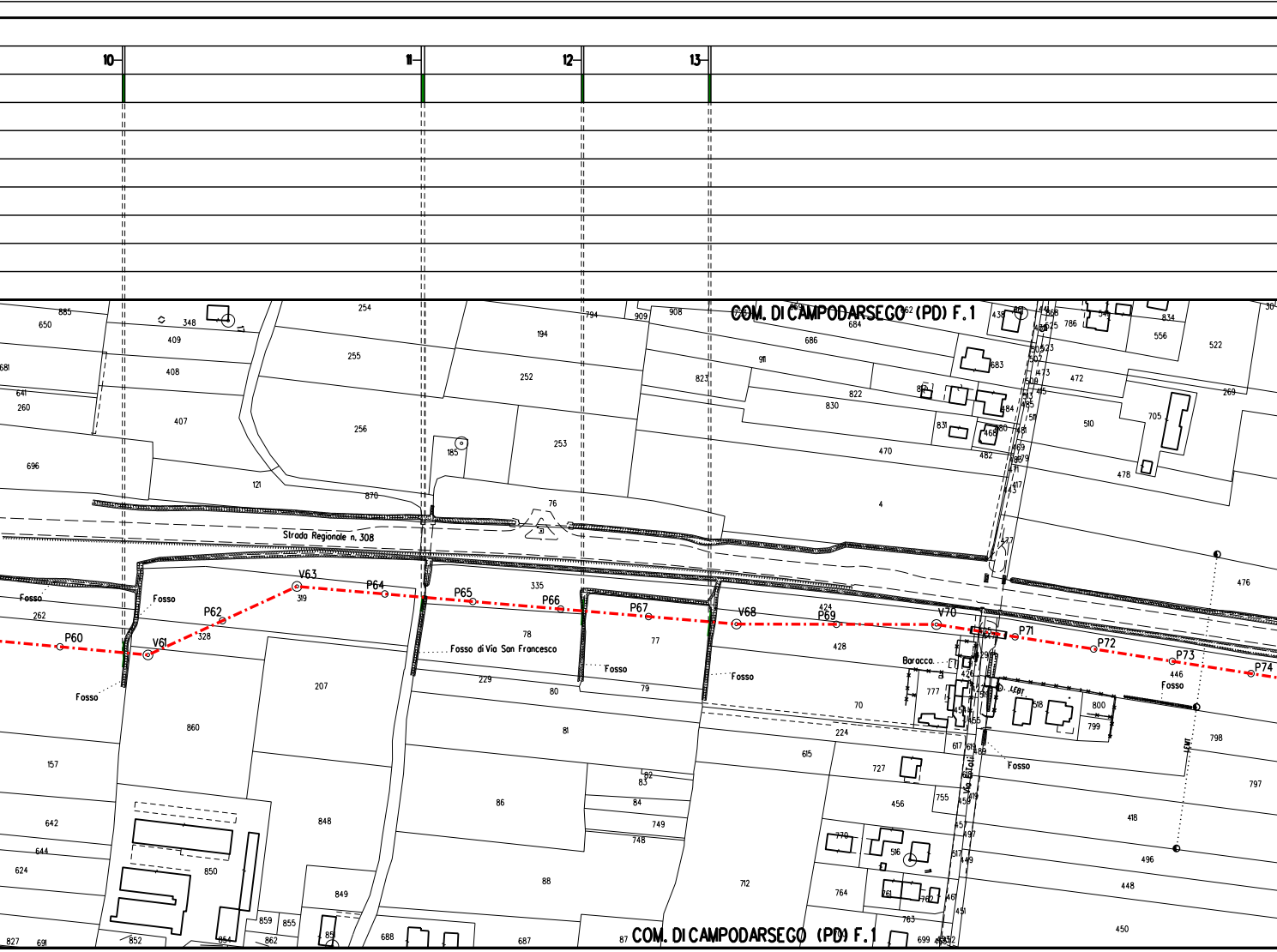
10
11
12
13
COM. DI CAMPODARSEGO (PD) F.1
Strada Regionale n. 308
Fosso
Fosso di Via San Francesco
Baracca
P60
V61
P62
V63
P64
P65
P66
P67
V68
P69
V70
P71
P72
P73
P74
885
650
348
409
408
407
696
260
641
121
254
255
256
870
194
252
253
185
76
794
909
908
823
911
686
684
822
830
470
4
683
831
482
472
510
705
478
522
556
834
786
269
476
262
319
328
335
78
77
207
860
157
229
80
79
81
428
424
70
224
615
727
456
755
418
446
798
797
496
448
450
777
518
800
799
642
644
624
850
848
849
86
82
83
84
749
748
88
712
764
516
770
761
762
763
859
855
852
854
862
688
687
87
699
827
691
COM. DI CAMPODARSEGO (PD) F.1

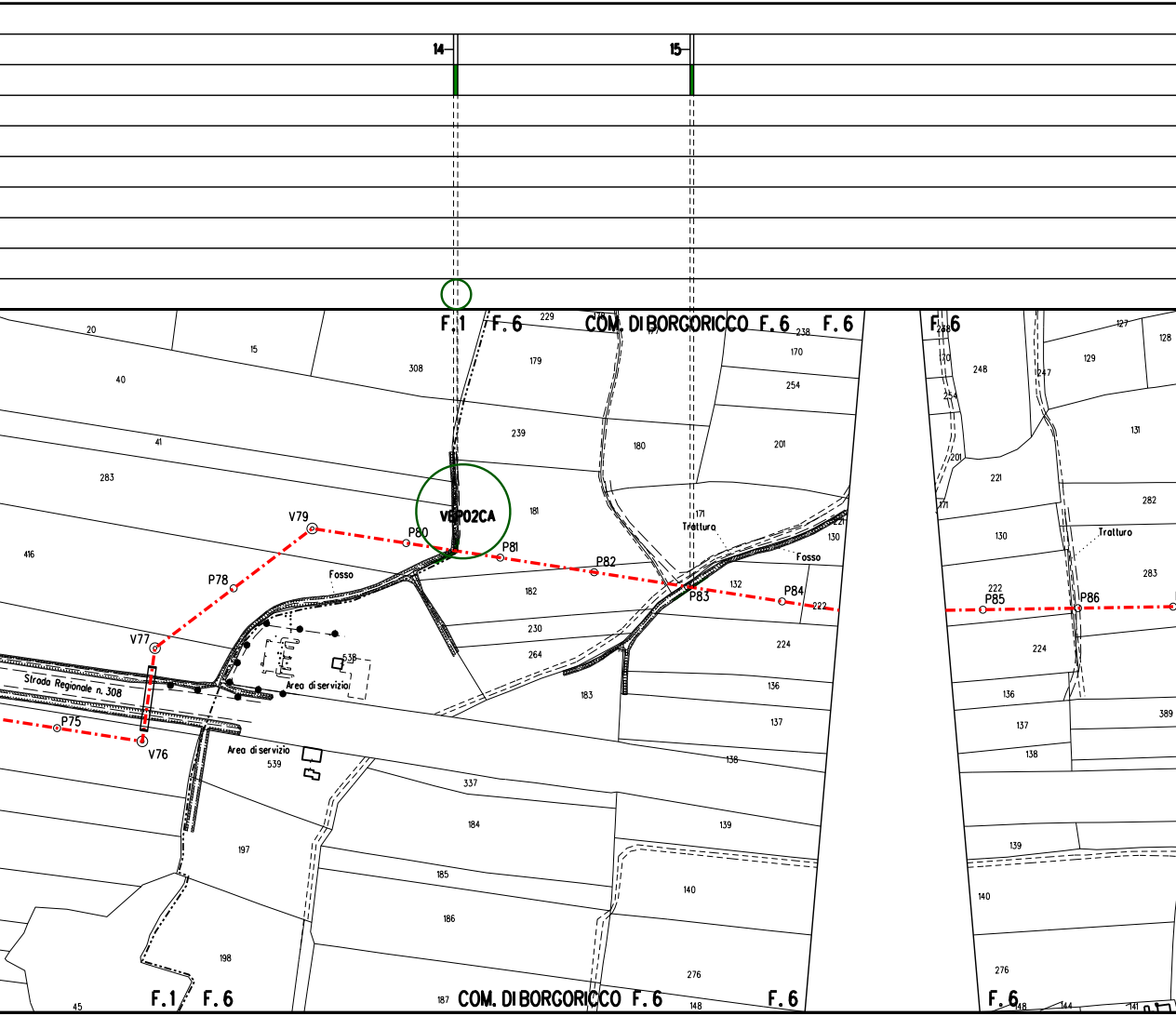
14
15
F.1
F.6
COM. DI BORGORICCO
F.6
F.6
F.6
VEP02CA
V79
P80
P81
P82
P83
P84
P85
P86
P78
V77
V76
P75
Fosso
Tratturo
Fosso
Tratturo
Strada Regionale n. 308
Area di servizio
538
Area di servizio
539
20
15
308
229
179
238
170
254
40
41
283
239
180
201
181
171
221
130
416
182
132
222
230
264
224
183
136
137
138
337
184
139
197
185
140
186
198
276
45
187
148
236
170
254
201
248
247
127
128
129
131
221
171
282
130
283
222
224
136
389
137
138
139
140
276
148
144
141
F.1
F.6
COM. DI BORGORICCO
F.6
F.6
F.6

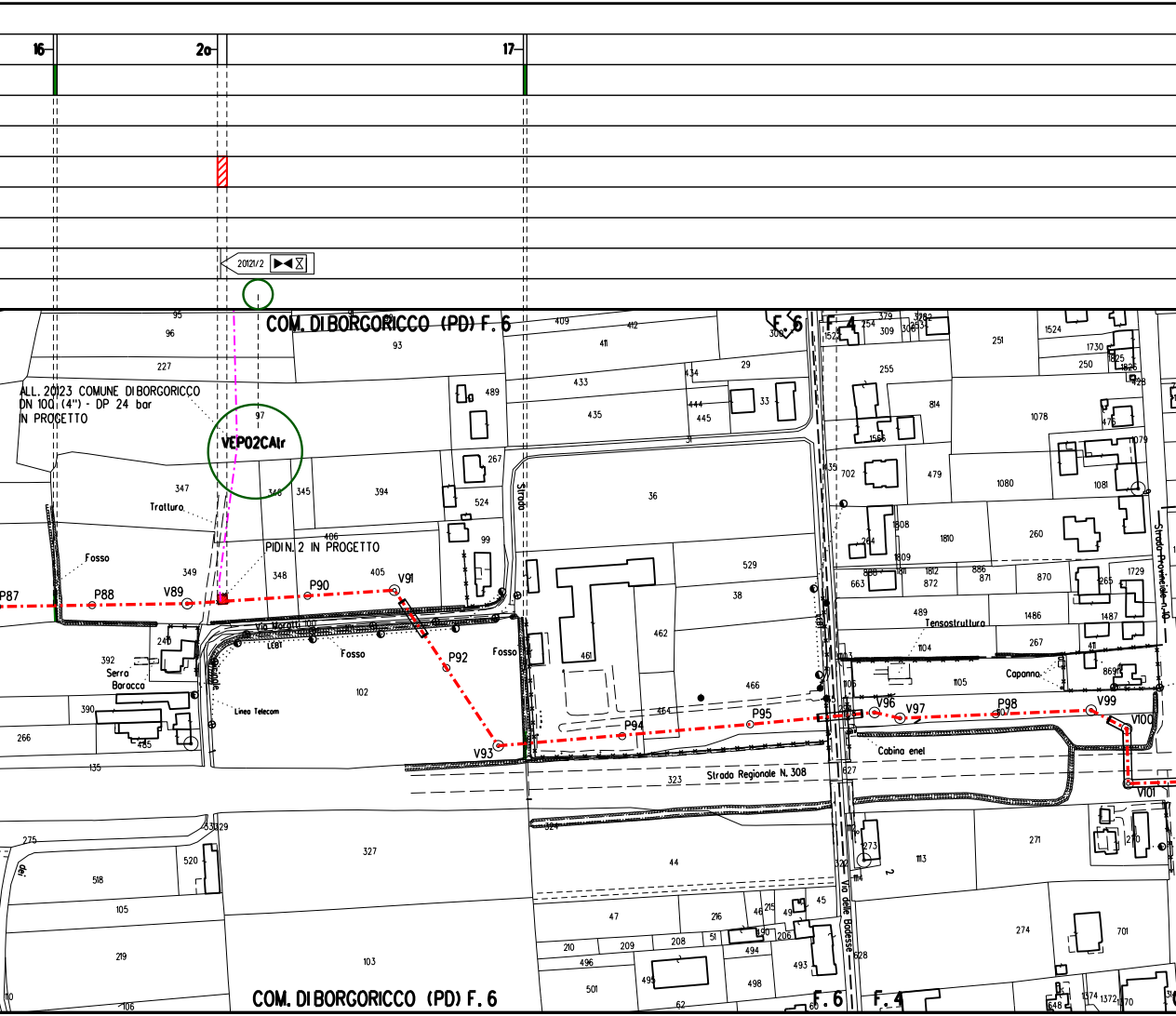
16
20
17
20121/2
COM. DI BORGORICCO (PD) F. 6
ALL. 20123 COMUNE DI BORGORICCO
DN 100 (4") - DP 24 bar
IN PROGETTO
VEP02CAIr
PIDI N. 2 IN PROGETTO
Tratturo
Fosso
P87
P88
V89
P90
V91
P92
V93
P94
P95
V96
V97
P98
V99
V100
V101
Via Moratti
Serra Baracca
Linea Telecom
Strada
Strada Regionale N. 308
Via delle Badesse
Strada Provinciale n. 10
Tensostruttura
Capanno
Cabina enel
F. 6
F. 4
95
96
227
93
97
347
348
345
394
406
405
349
240
392
390
266
485
135
102
489
267
524
99
409
411
412
433
435
434
444
445
29
33
31
36
529
38
462
461
466
464
323
324
327
44
47
216
215
46
49
45
210
209
208
51
206
496
494
493
501
495
498
62
60
328
275
518
520
105
219
106
103
329
254
309
379
255
251
1524
1730
250
1825
1826
814
1078
1079
1081
702
479
1080
1808
1810
260
264
1809
888
1811
1812
886
871
870
1265
1729
663
872
1486
1487
1104
1105
1106
1103
411
869
1107
271
273
1113
270
274
701
1374
1372
1370
648
2

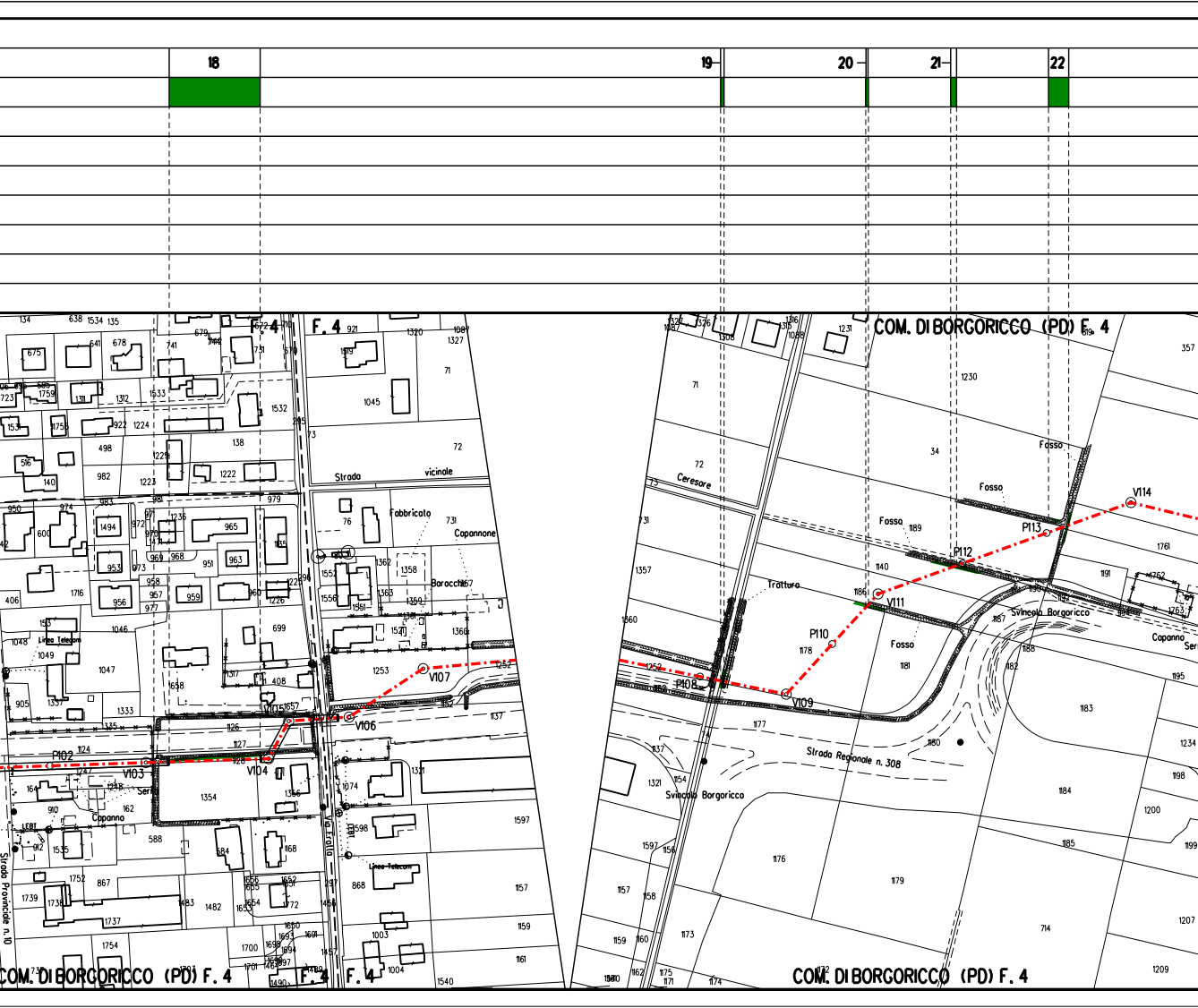
18
19
20
21
22
F. 4
COM. DI BORGORICCO (PD) F. 4
COM. DI BORGORICCO (PD) F. 4
COM. DI BORGORICCO (PD) F. 4
Strada vicinale
Fabbricato
Capannone
Baracche
Linea Telecom
Linea Telecom
Strada Provinciale n. 10
Via Fratta
Capanno
Serra
P102
V103
V104
V105
V106
V107
Ceresore
Tratturo
Fosso
Fosso
Fosso
Fosso
P108
V109
P110
V111
P112
P113
V114
Svincolo Borgoricco
Svincolo Borgoricco
Strada Regionale n. 308
Capanno
Serra

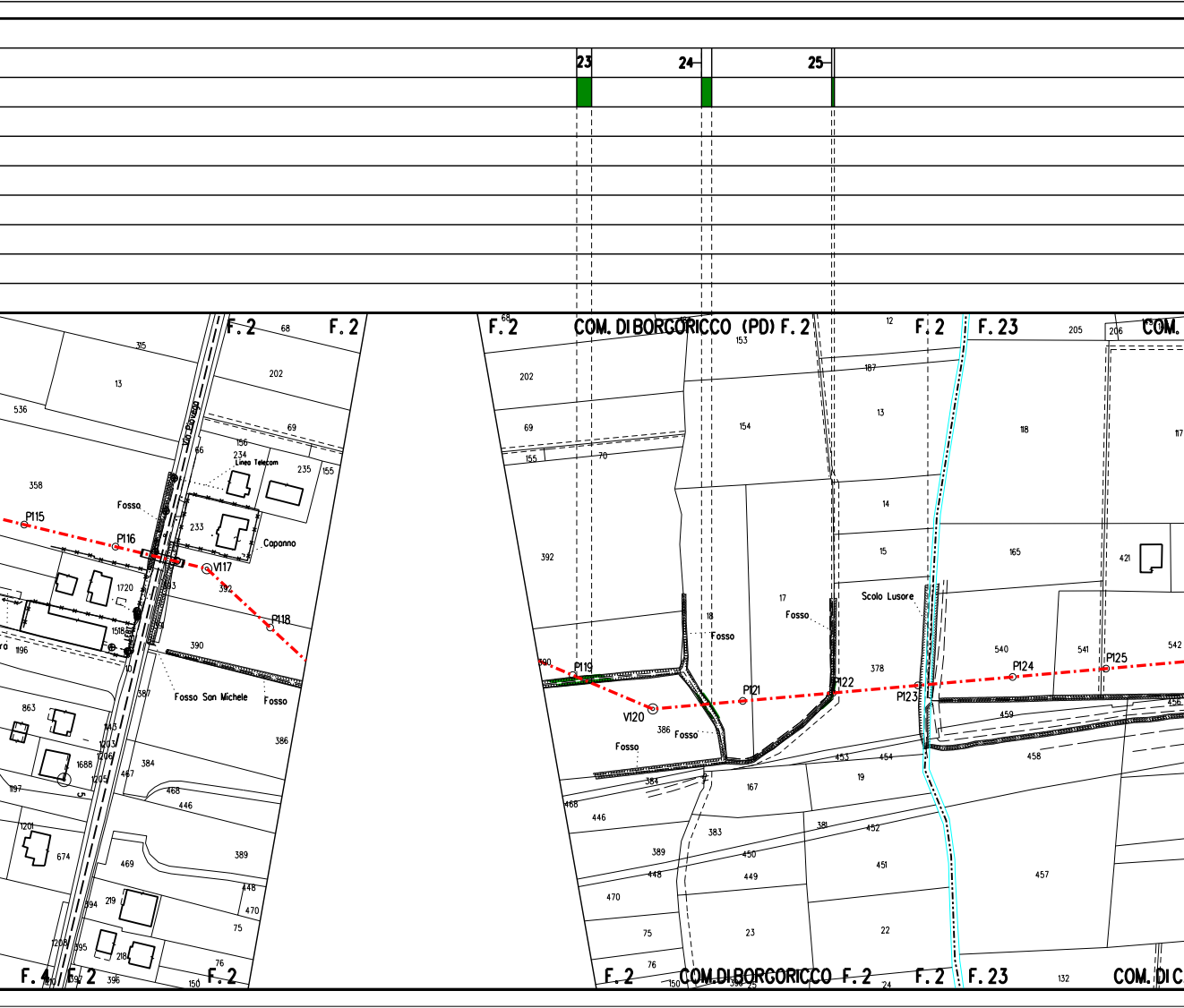
23
24
25
F. 2
F. 4
F. 23
COM. DI BORGORICCO (PD)
COM. DI BORGORICCO
COM.
COM. DI C
Via Piovega
Linea Telecom
Fossa
Capanno
Fosso
Fosso San Michele
Scolo Lusore
P115
P116
V117
P118
P119
V120
P121
P122
P123
P124
P125

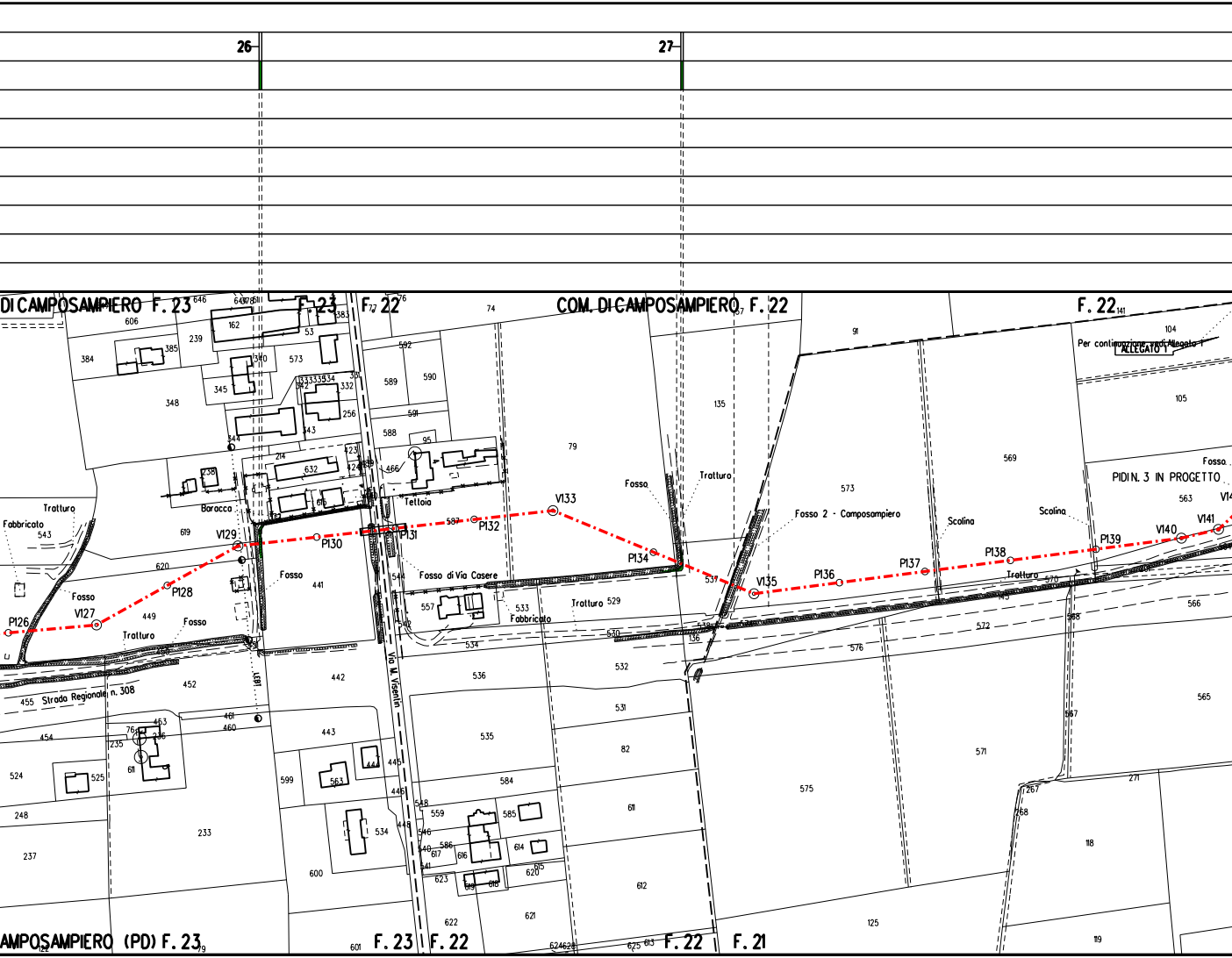
26
27
DI CAMPOSAMPIERO F. 23
F. 23
F. 22
COM. DI CAMPOSAMPIERO F. 22
F. 22
Per continuazione vedi Allegato 1
ALLEGATO 1
PIDIN. 3 IN PROGETTO
Trattura
Fabbricato
Baracca
Fosso
Tettoia
Fosso di Via Casere
Fabbricato
Tratturo
Fosso 2 - Camposampiero
Scolina
Scolina
Fosso
Strada Regionale n. 308
Via M. Visentin
P126
V127
P128
V129
P130
P131
P132
V133
P134
V135
P136
P137
P138
P139
V140
V141
AMPOSAMPIERO (PD) F. 23
F. 23
F. 22
F. 22
F. 21

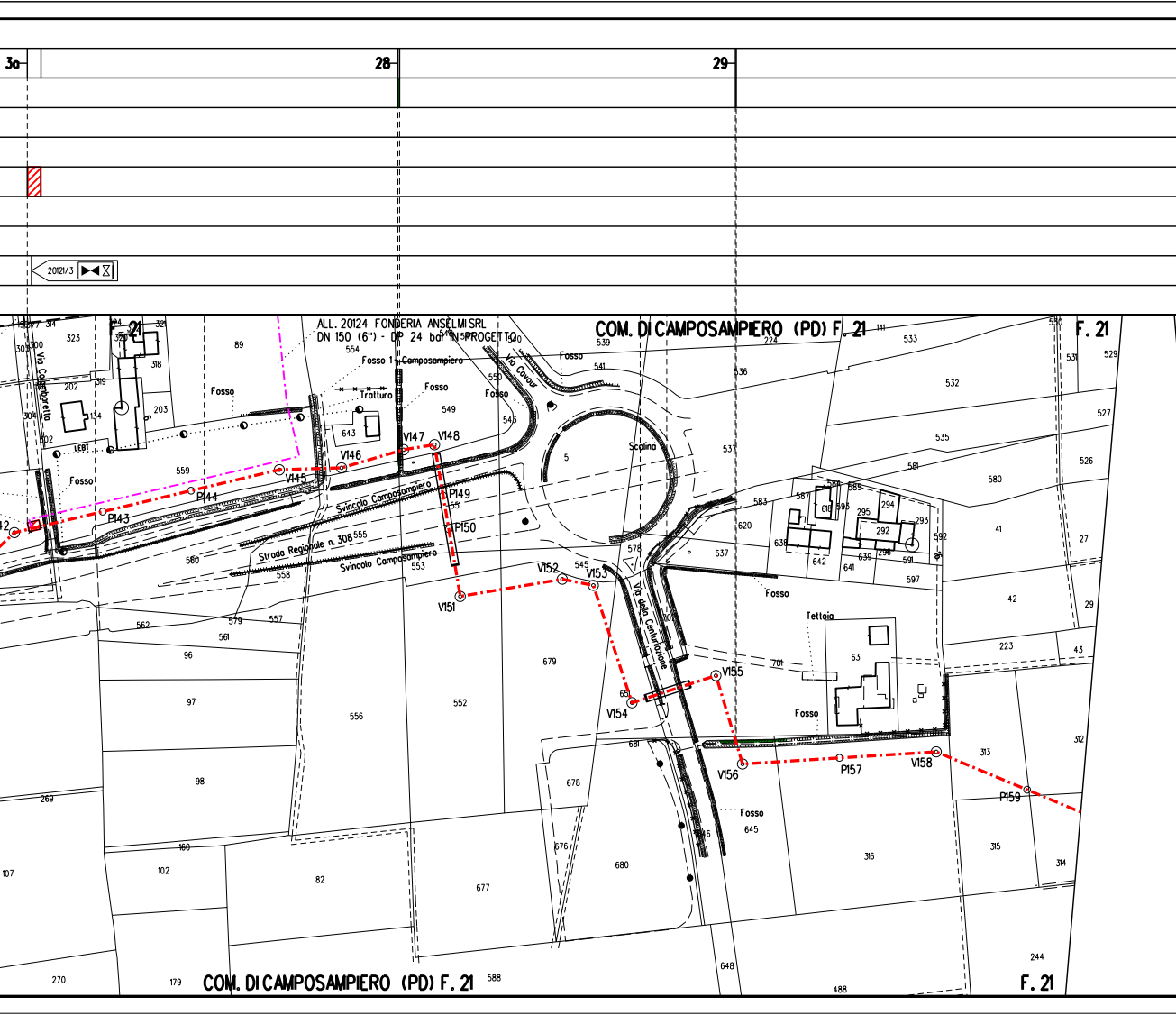
30
28
29
20121/3
ALL. 20124 FONDERIA ANSELMI SRL
DN 150 (6") - DP 24 bar IN PROGETTO
COM. DI CAMPOSAMPIERO (PD) F. 21
F. 21
Fosso 1 - Camposampiero
Tratturo
Fosso
Via Caoboretto
Via Cavour
Scolina
Svincolo Camposampiero
Strada Regionale n. 308
Via della Centuriazione
Tettoia
P143
P144
V145
V146
V147
V148
P149
P150
V151
V152
V153
V154
V155
V156
P157
V158
P159
COM. DI CAMPOSAMPIERO (PD) F. 21
F. 21

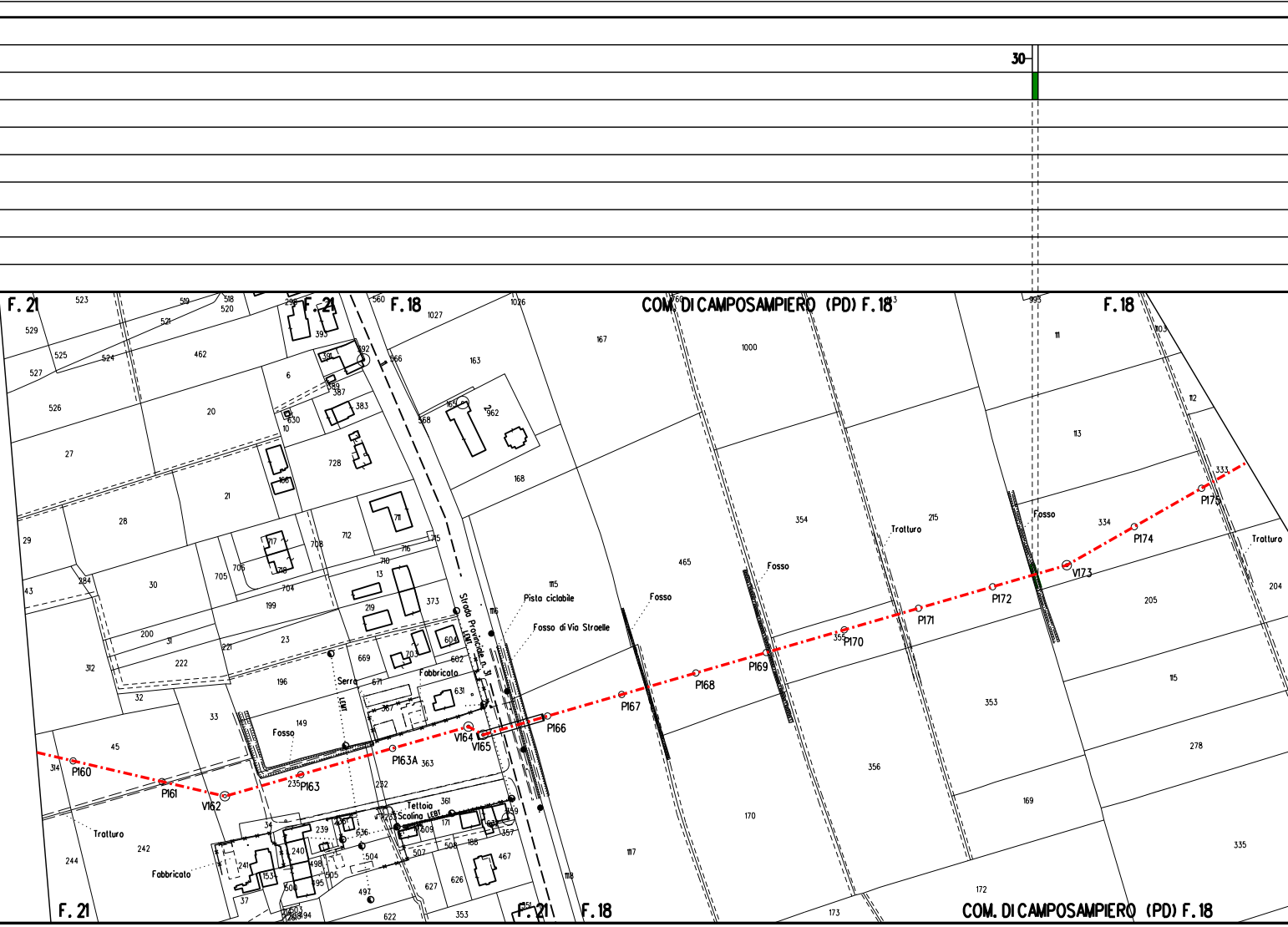
30
F. 21
F. 21
F. 18
COM. DI CAMPOSAMPIERO (PD) F. 18
F. 18
Strada Provinciale n. 31
Pista ciclabile
Fosso di Via Stroelle
Fosso
Fosso
Trotturo
Fosso
Trotturo
Serra
Fabbricato
Fosso
Trotturo
Fabbricato
Tettoia
Scolina
LEBT
P160
P161
V162
P163
P163A
V164
V165
P166
P167
P168
P169
P170
P171
P172
V173
P174
P175
F. 21
F. 21
F. 18
COM. DI CAMPOSAMPIERO (PD) F. 18

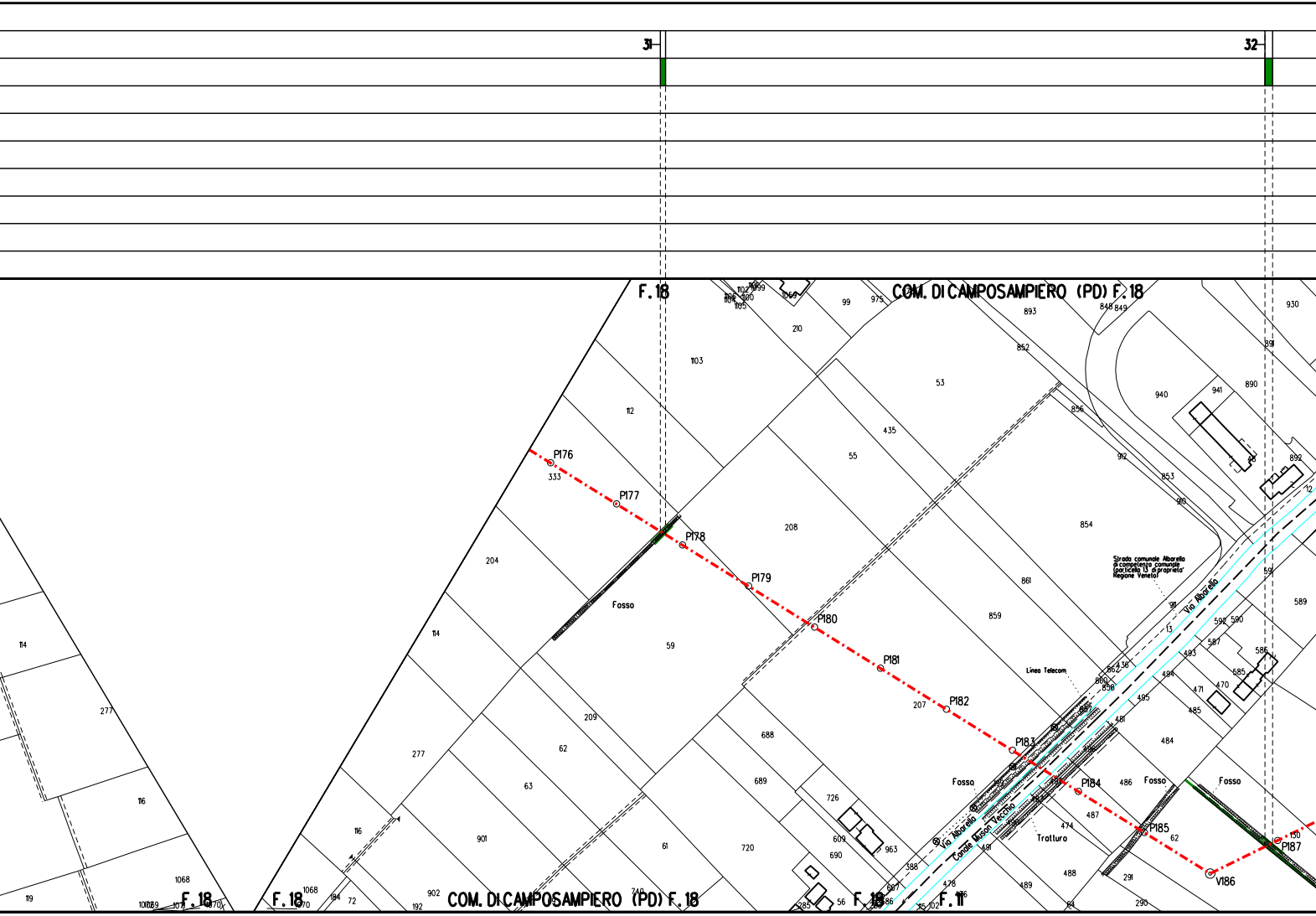
31
32
F. 18
COM. DI CAMPOSAMPIERO (PD) F. 18
P176
P177
P178
P179
P180
P181
P182
P183
P184
P185
V186
P187
Fosso
Fosso
Fosso
Fosso
Via Albarello
Via Albarello
Canale Muson Vecchio
Linea Telecom
Tratturo
Strada comunale Albarello di competenza comunale (particella 13 di proprieta' Regione Veneto)
F. 18
F. 18
F. 18
F. 11
COM. DI CAMPOSAMPIERO (PD) F. 18
333
112
1103
204
59
208
55
53
435
210
99
975
893
852
856
940
941
890
930
892
854
861
859
853
912
910
13
591
589
592
590
587
586
585
493
494
495
470
471
485
484
481
486
487
474
488
489
291
290
62
130
207
209
62
63
901
61
720
688
689
726
609
690
963
388
277
116
114
277
116
119
1068
902
192
72
184
1070
740
56
285
862
860
858
436
491
848
849
1102
1099
1100
1105
1069
64

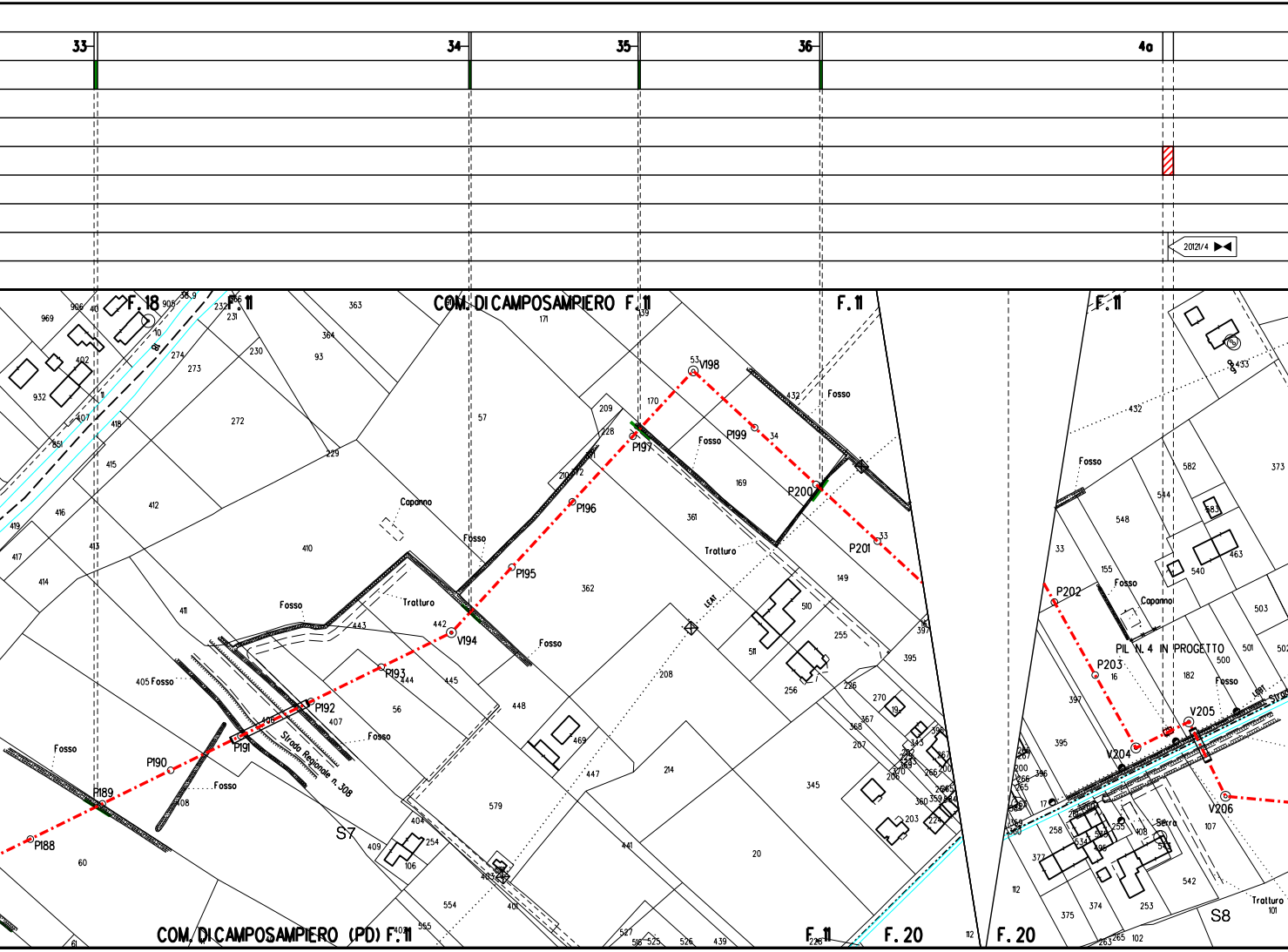
33
34
35
36
4a
20121/4
F. 18
F. 11
COM. DI CAMPOSAMPIERO F. 11
F. 11
F. 11
F. 11
F. 20
F. 20
COM. DI CAMPOSAMPIERO (PD) F. 11
Strada Regionale n. 308
Fosso
Fosso
Fosso
Fosso
Fosso
Fosso
Fosso
Fosso
Fosso
Fosso
Capanno
Capanno
Tratturo
Tratturo
Tratturo
Serra
PIL N. 4 IN PROGETTO
LEAT
S7
S8
P188
P189
P190
P191
P192
P193
V194
P195
P196
P197
V198
P199
P200
P201
P202
P203
V204
V205
V206
969
906
40
905
38.9
232
366
231
10
402
932
274
273
230
363
364
93
407
418
851
415
416
412
419
417
413
414
272
229
57
171
139
170
209
228
210
172
410
411
405
443
442
444
445
56
406
407
408
60
404
409
254
106
403
554
555
401
579
448
469
447
441
362
361
169
34
53
432
33
149
510
511
255
256
208
214
345
20
226
270
367
368
207
395
397
203
224
360
359
527
516
525
526
439
112
433
582
373
544
548
583
463
540
155
503
501
500
182
16
107
542
253
374
375
377
258
263
265
102
101

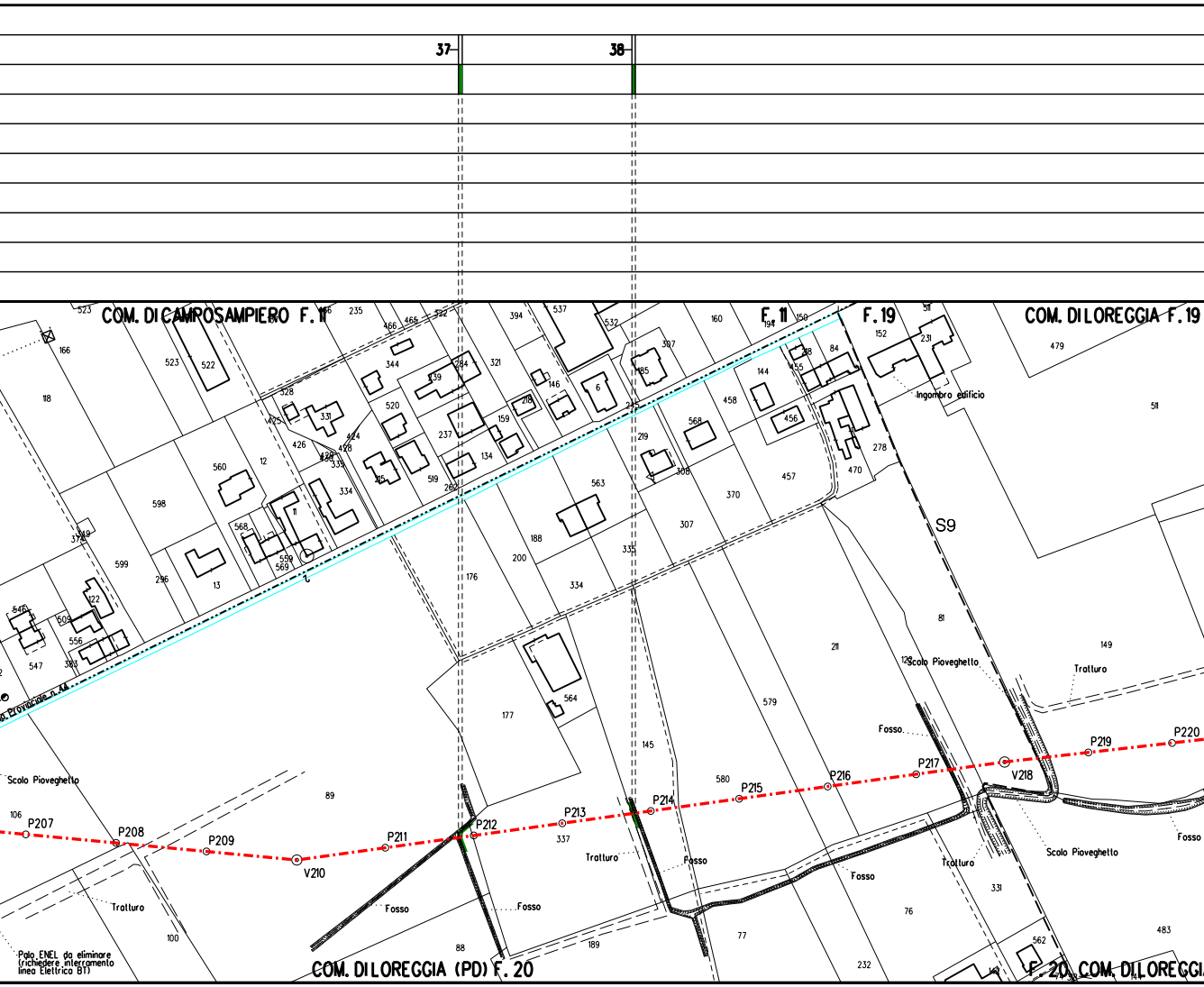
37
38
COM. DI CAMPOSAMPIERO F. 11
F. 11
F. 19
COM. DI LOREGGIA F. 19
COM. DI LOREGGIA (PD) F. 20
F. 20 COM. DI LOREGGI
S9
Ingombro edificio
Provinciale n. 44
Scolo Pioveghetto
Fosso
Tratturo
Palo ENEL da eliminare (richiedere interramento linea Elettrica BT)
P207
P208
P209
V210
P211
P212
P213
P214
P215
P216
P217
V218
P219
P220
523
522
166
118
598
599
560
12
13
296
568
559
569
11
334
426
424
428
335
425
328
331
344
466
465
235
332
520
239
284
321
394
537
237
159
134
215
519
262
218
146
6
532
397
185
219
308
563
568
458
144
455
456
84
152
231
511
479
278
470
457
370
307
188
200
176
335
334
564
177
145
580
579
211
81
149
128
337
89
106
100
88
189
77
76
232
331
562
483
547
556
509
546
383
122
374

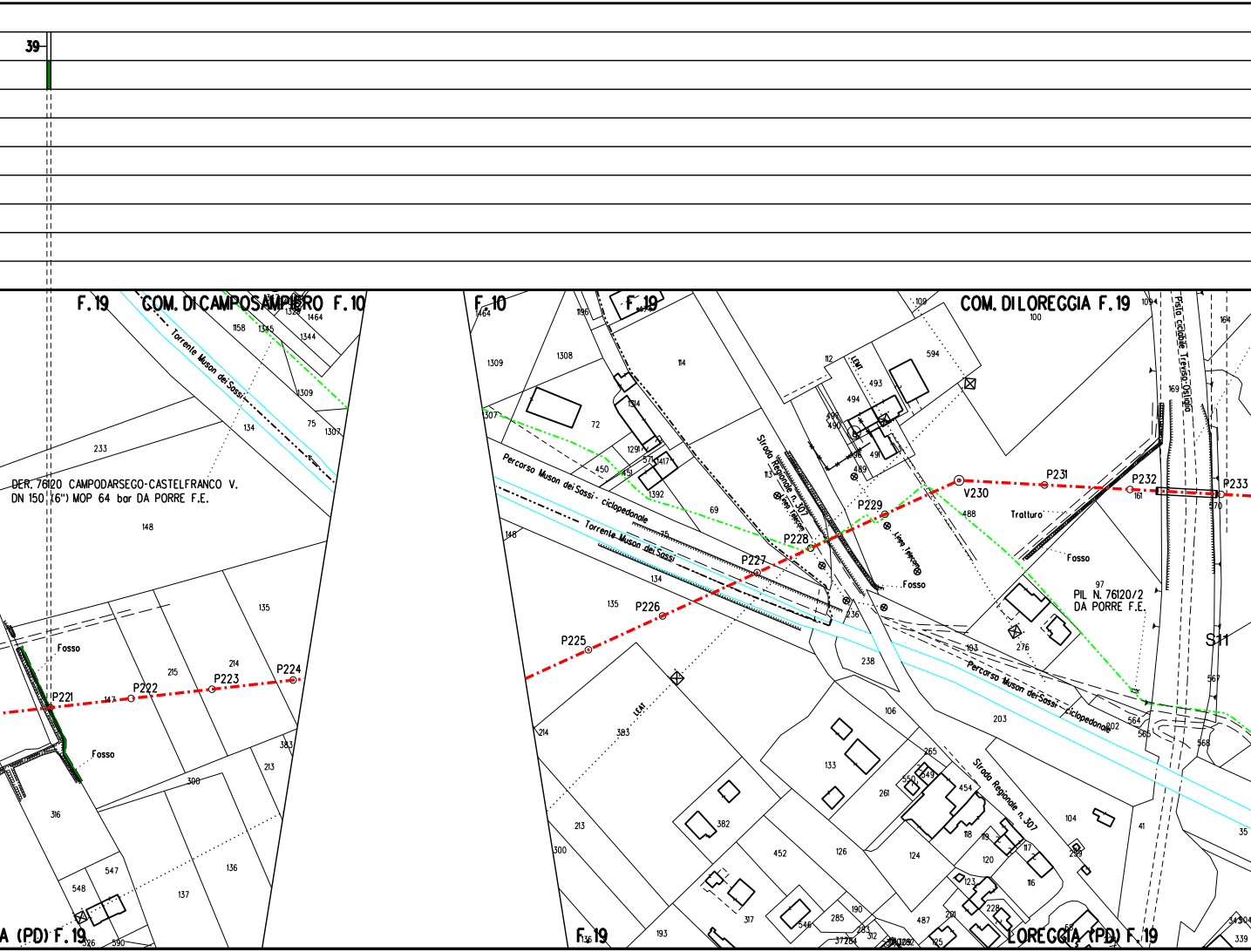
39
F. 19
COM. DI CAMPOSAMPIERO F. 10
F. 10
F. 19
COM. DI LOREGGIA F. 19
Torrente Muson dei Sassi
DER. 76120 CAMPODARSEGO-CASTELFRANCO V.
DN 150 (6") MOP 64 bar DA PORRE F.E.
Percorso Muson dei Sassi - ciclopedonale
Strada Regionale n. 307
Pista ciclabile Treviso-Ostiglia
PIL. N. 76120/2
DA PORRE F.E.
Fosso
Tratturo
P221
P222
P223
P224
P225
P226
P227
P228
P229
V230
P231
P232
P233
S11
A (PD) F. 19
F. 19
LOREGGIA (PD) F. 19

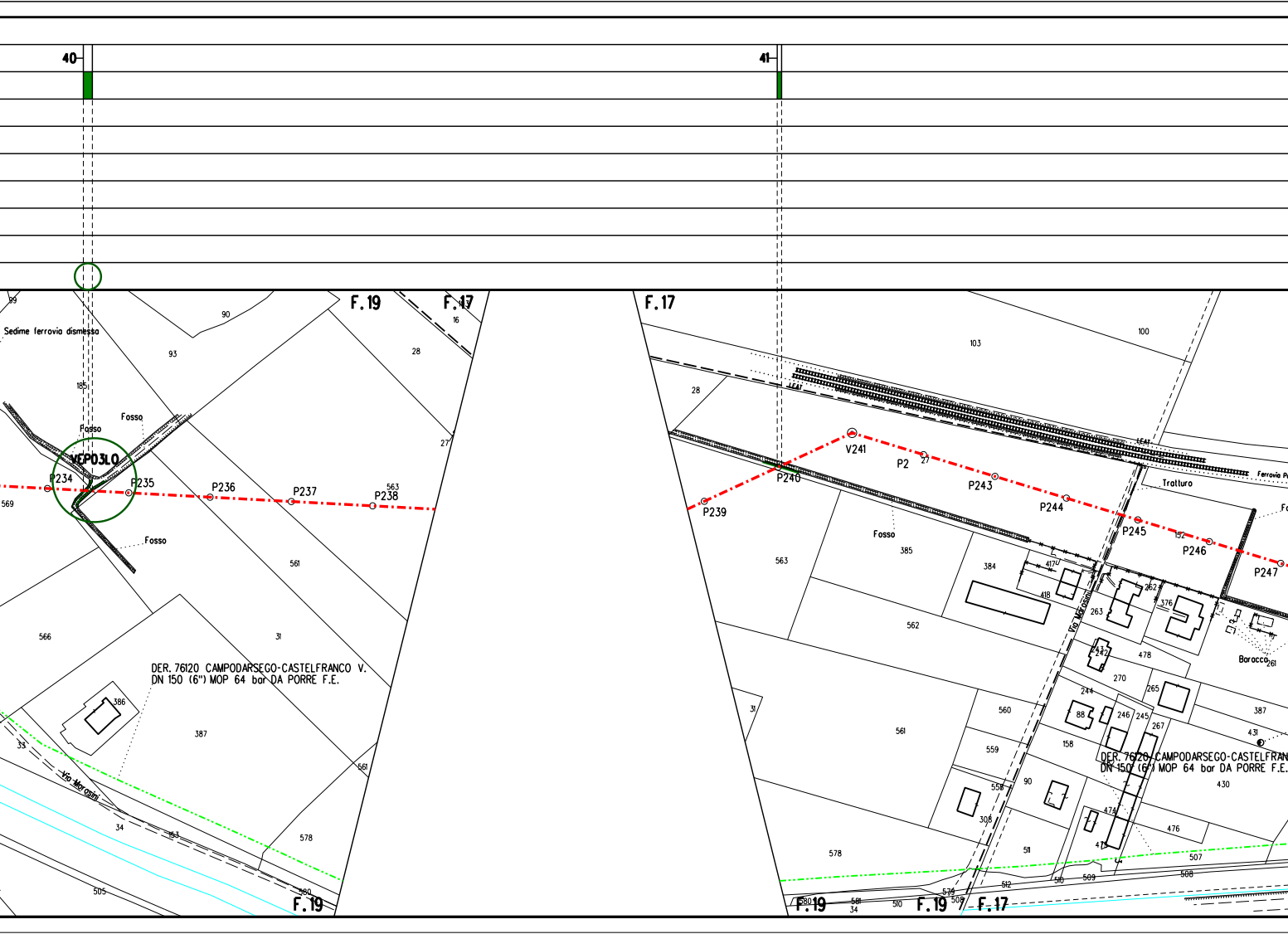
40
41
F.19
F.17
F.17
Sedime ferrovia dismessa
99
90
93
16
28
185
Fosso
Fosso
VEP03LO
P234
P235
P236
P237
563
P238
27
569
Fosso
561
566
31
DER. 76120 CAMPODARSEGO-CASTELFRANCO V.
DN 150 (6") MOP 64 bar DA PORRE F.E.
386
387
33
Via Morosini
34
153
561
578
505
580
F.19
103
100
28
V241
P2
27
P240
P239
P243
P244
P245
152
P246
P247
Ferrovia P
Tratturo
Fosso
385
563
384
417
418
262
376
263
Via Morosini
243
242
478
Baracca
261
562
270
265
244
387
88
246
245
267
431
561
560
559
158
DER. 76120 CAMPODARSEGO-CASTELFRAN
DN 150 (6") MOP 64 bar DA PORRE F.E.
430
31
558
90
308
474
476
473
511
507
578
512
510
509
508
579
580
581
34
510
508
F.19
F.19
F.17

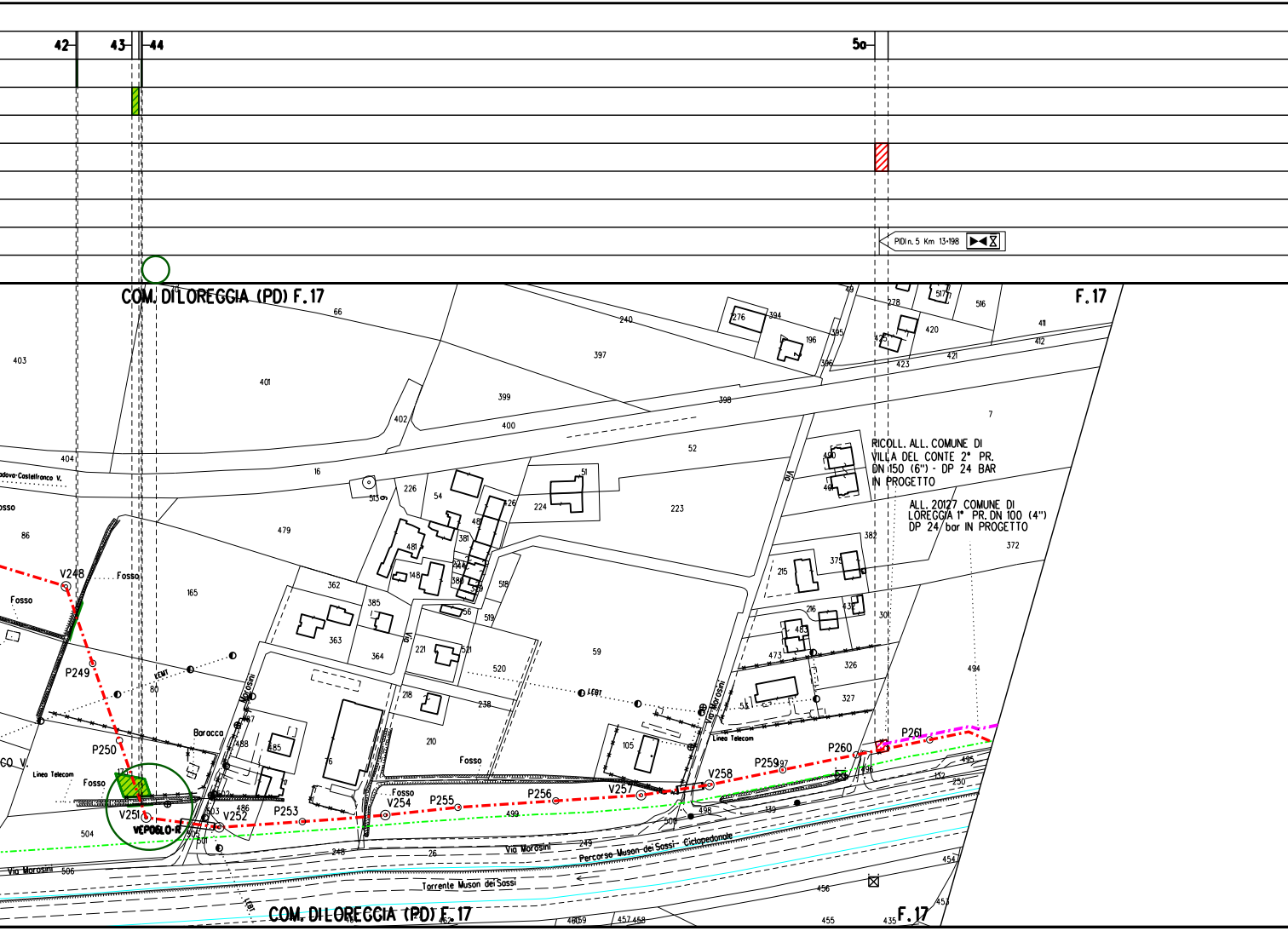
42
43
44
50
PIDI n. 5 Km 13+198
COM. DI LOREGGIA (PD) F.17
F.17
RICOLL. ALL. COMUNE DI VILLA DEL CONTE 2° PR. DN 150 (6") - DP 24 BAR IN PROGETTO
ALL. 20127 COMUNE DI LOREGGIA 1° PR. DN 100 (4") DP 24 bar IN PROGETTO
V248
Fosso
P249
P250
Linea Telecom
V251
VEPOGLO-R
V252
P253
V254
P255
P256
V257
V258
P259
P260
P261
Baracca
Via Morosini
Percorso Muson dei Sossi - Ciclopedonale
Torrente Muson dei Sossi
Linea Telecom
Via
LEBT
COM. DI LOREGGIA (PD) F.17
F.17

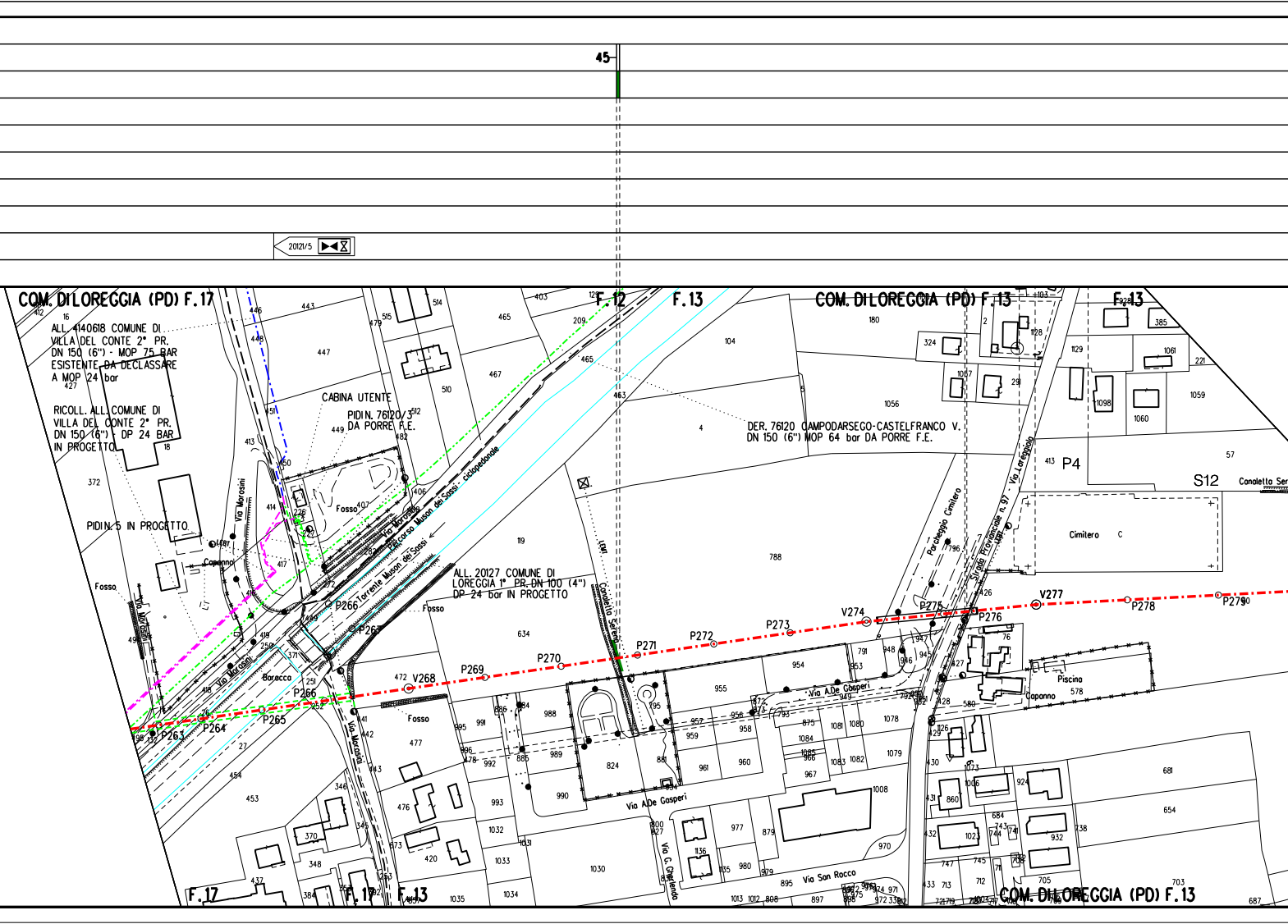
45
20121/5
COM. DI LOREGGIA (PD) F.17
ALL. 4140618 COMUNE DI VILLA DEL CONTE 2° PR. DN 150 (6") - MOP 75 BAR ESISTENTE DA DECLASSARE A MOP 24 bar
RICOLL. ALL. COMUNE DI VILLA DEL CONTE 2° PR. DN 150 (6") - DP 24 BAR IN PROGETTO
CABINA UTENTE
PIDIN. 76120/3 DA PORRE F.E.
PIDIN. 5 IN PROGETTO
Via Morosini
Fosso
Capanno
Baracco
Percorso Muson dei Sassi - ciclopedonale
Torrente Muson dei Sassi
F.12
F.13
COM. DI LOREGGIA (PD) F.13
DER. 76120 CAMPODARSEGO-CASTELFRANCO V. DN 150 (6") MOP 64 bar DA PORRE F.E.
ALL. 20127 COMUNE DI LOREGGIA 1° PR. DN 100 (4") DP 24 bar IN PROGETTO
Candelletta Sereno
LEMT
Parcheggio Cimitero
Strada Provinciale n. 97 - Via Loreggiola
Cimitero
P4
S12
Candeletta Ser
Via A.De Gasperi
Via G. Cogliendo
Via San Rocco
Piscina
Capanno
P263
P264
P265
P266
P267
V268
P269
P270
P271
P272
P273
V274
P275
P276
V277
P278
P279
F.17
F.17
F.13
COM. DI LOREGGIA (PD) F.13

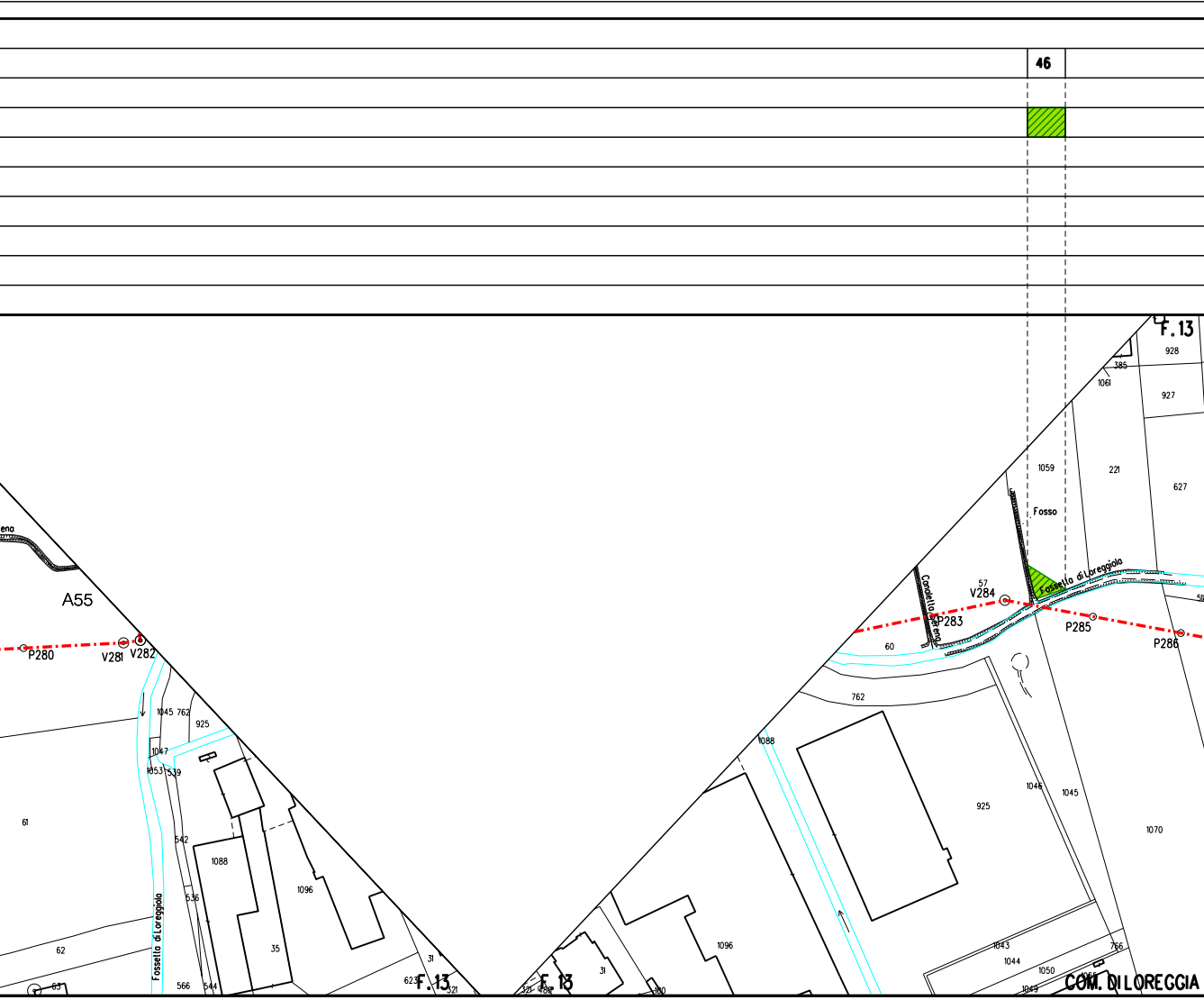
46
F.13
928
385
1061
927
1059
221
627
Fosso
Fossetto di Loreggiola
Canaletto Serena
57
V284
P283
P285
P286
60
762
1088
925
1046
1045
1070
1096
1043
1044
1050
1049
766
COM. DI LOREGGIA
F.13
31
321
180
ena
A55
P280
V281
V282
1045
762
925
1047
1053
539
61
542
1088
536
1096
Fossetto di Loreggiola
62
35
31
623
F.13
321
63
566
544

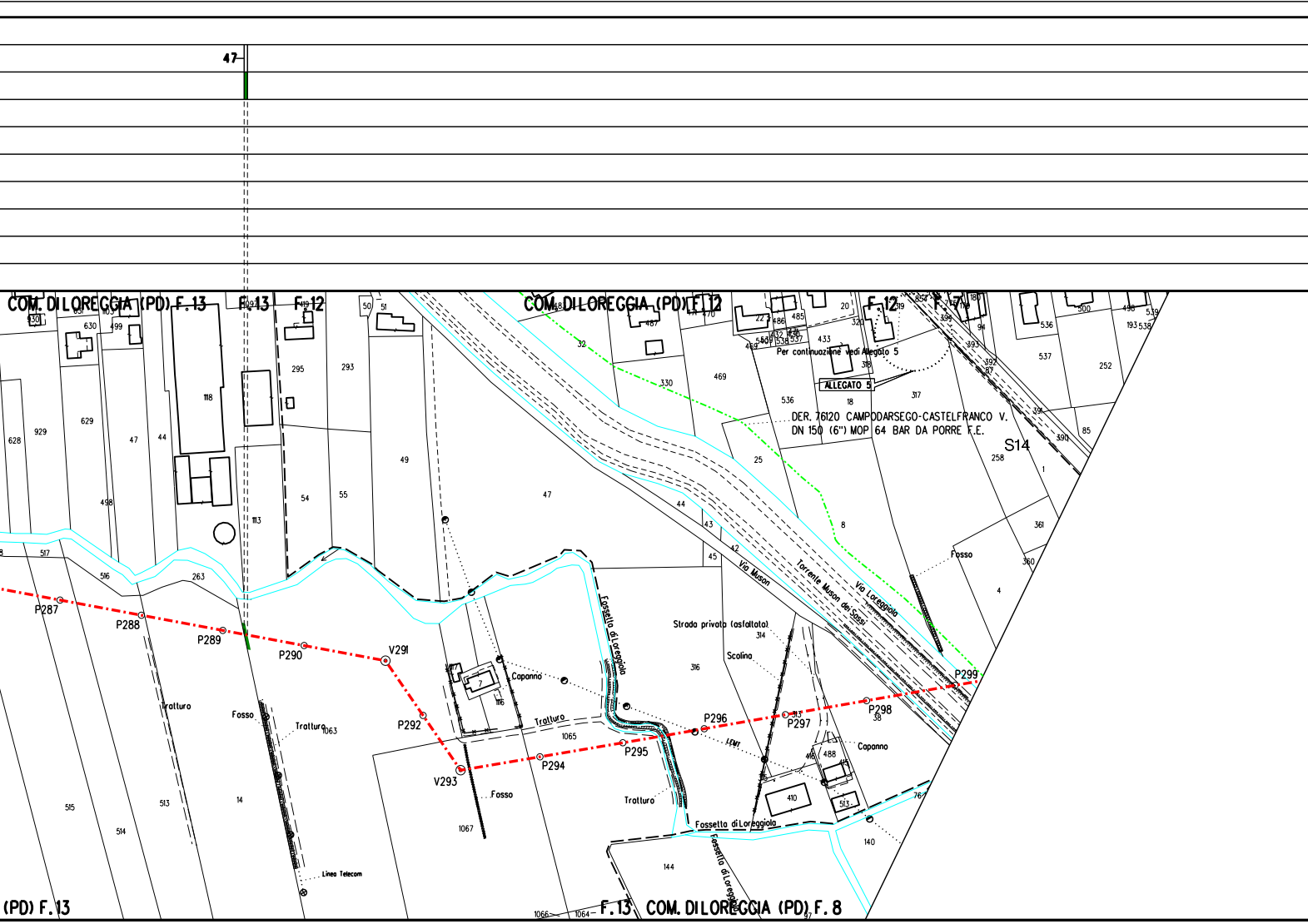
47
COM. DI LOREGGIA (PD) F. 13
F. 13
F. 12
COM. DI LOREGGIA (PD) F. 12
F. 12
F. 7
Per continuazione vedi Allegato 5
ALLEGATO 5
DER. 76120 CAMPODARSEGO-CASTELFRANCO V.
DN 150 (6") MOP 64 BAR DA PORRE F.E.
S14
Torrente Muson dei Sassi
Via Loreggiola
Via Muson
Strada privata (asfaltato)
Scolina
Fossetto di Loreggiola
Fosso
Capanno
Tratturo
Linea Telecom
P287
P288
P289
P290
V291
P292
V293
P294
P295
P296
P297
P298
P299
COM. DI LOREGGIA (PD) F. 8
(PD) F. 13
F. 13
630
499
118
628
929
629
47
44
498
517
516
263
113
295
293
54
55
49
50
51
32
330
469
487
485
486
433
318
317
536
18
25
8
258
1
361
360
4
537
252
85
390
391
392
393
44
43
45
42
314
316
116
1065
1063
515
514
513
14
1067
144
488
410
513
140
1066
1064

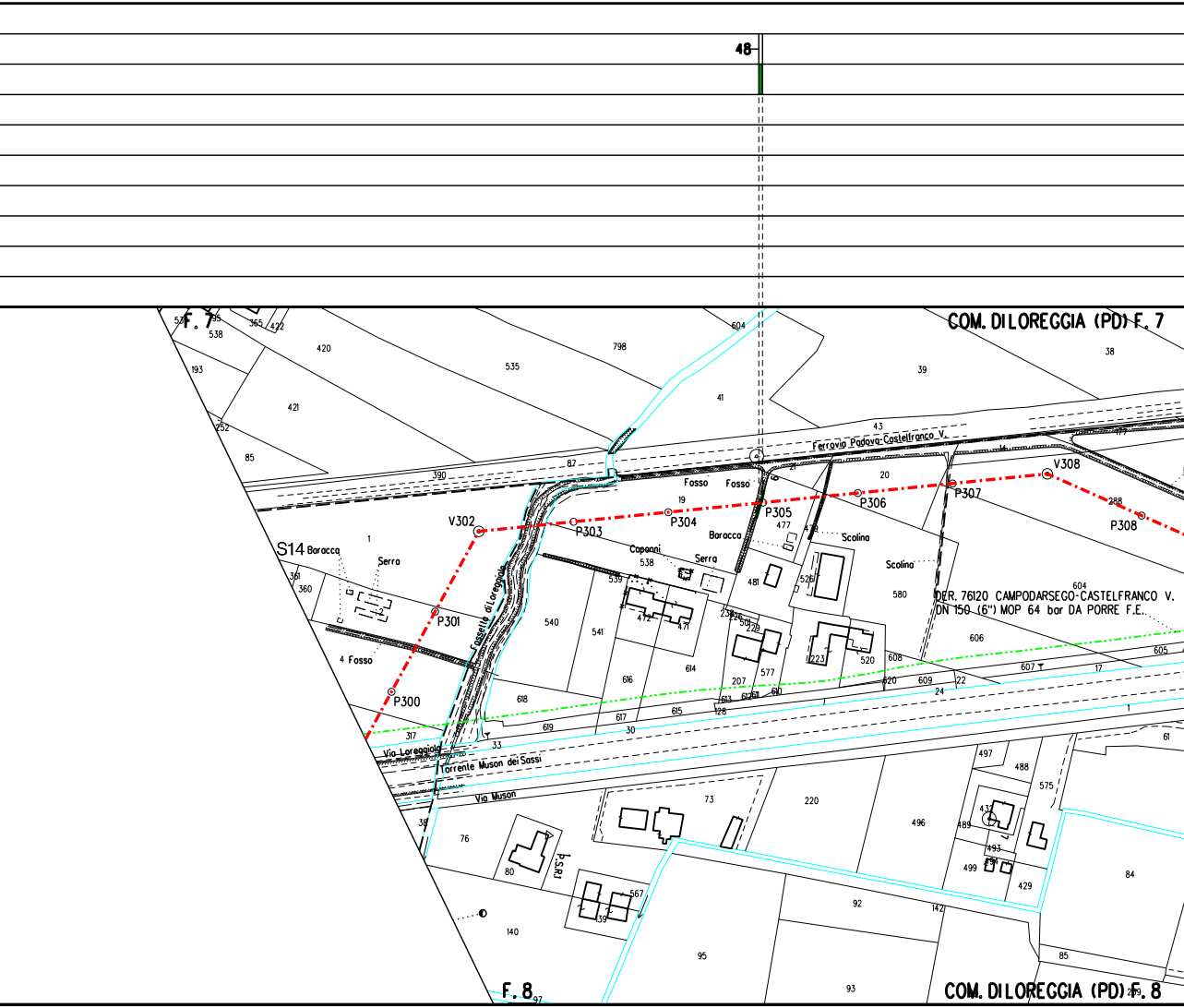
48
COM. DI LOREGGIA (PD) F. 7
F. 7
COM. DI LOREGGIA (PD) F. 8
F. 8
Ferrovia Padova-Castelfranco V.
DER. 76120 CAMPODARSEGO-CASTELFRANCO V.
DN 150 (6") MOP 64 bar DA PORRE F.E.
S14
V302
V308
P300
P301
P303
P304
P305
P306
P307
P308
Fossetta di Loreggiola
Torrente Muson dei Sassi
Via Loreggiola
Via Muson
P.S.R.1
Baracca
Serra
Fosso
Capanni
Scolina
538
365
422
420
535
798
604
41
39
38
193
421
252
85
43
390
87
21
20
14
19
477
288
1
361
360
4
539
540
541
472
471
481
526
580
606
605
607
17
616
614
618
619
617
30
615
128
207
577
223
520
608
620
609
24
22
1
61
317
33
497
488
575
73
220
496
432
489
493
499
429
84
38
76
80
567
139
140
92
142
95
93
85
97

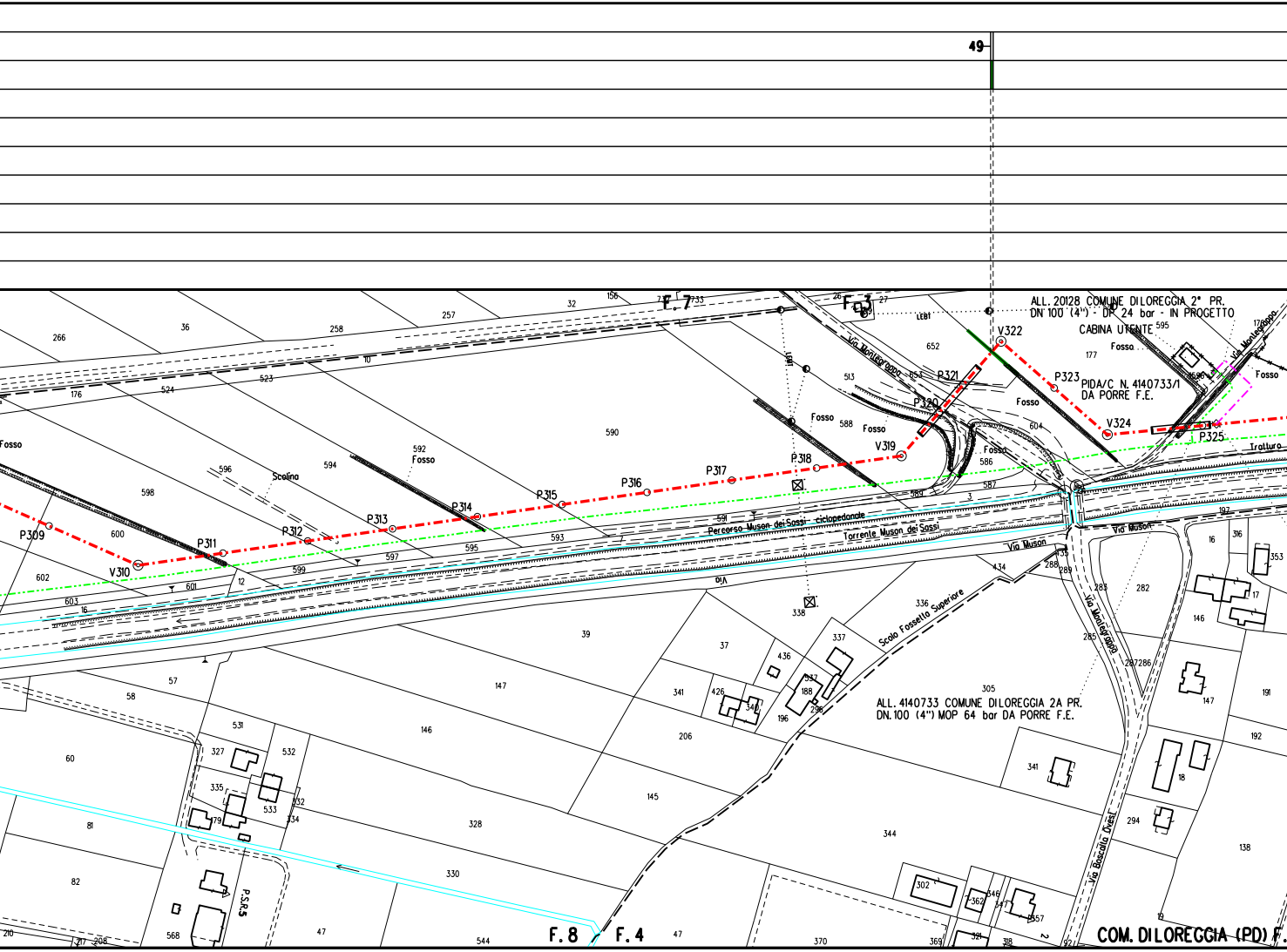
49
F. 7
F. 3
ALL. 20128 COMUNE DILOREGGIA 2° PR.
DN 100 (4") - DP 24 bar - IN PROGETTO
CABINA UTENTE
PIDA/C N. 4140733/1
DA PORRE F.E.
V310
P309
P311
P312
P313
P314
P315
P316
P317
P318
V319
P320
P321
V322
P323
V324
P325
Via Montegrappa
Fosso
Scolino
Tratturo
Percorso Muson dei Sassi - ciclopedonale
Torrente Muson dei Sassi
Via Muson
Scolo Fossetto Superiore
Via Boscalta Ovest
P.S.R.5
ALL. 4140733 COMUNE DILOREGGIA 2A PR.
DN.100 (4") MOP 64 bar DA PORRE F.E.
F. 8
F. 4
COM. DILOREGGIA (PD) F.

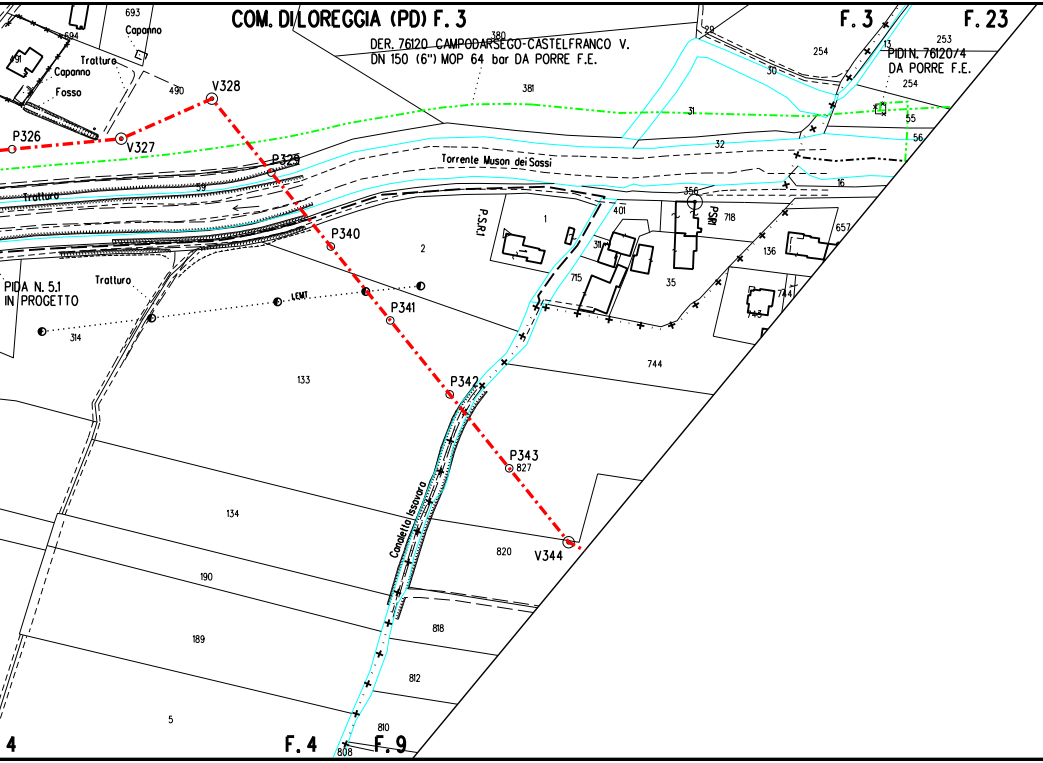
COM. DI LOREGGIA (PD) F. 3
DER. 76120 CAMPODARSEGO-CASTELFRANCO V.
DN 150 (6") MOP 64 bar DA PORRE F.E.
F. 3
F. 23
PIDI N. 76120/4
DA PORRE F.E.
693
Capanno
694
91
Tratturo
Capanno
Fosso
490
V328
P326
V327
380
381
29
30
254
13
253
254
31
55
56
32
16
Torrente Muson dei Sassi
P329
59
Tratturo
P340
2
P.S.R.1
1
401
356
PSR1
718
311
657
136
715
35
744
743
PIDA N. 5.1
IN PROGETTO
Tratturo
LEMT
314
P341
133
P342
744
P343
827
Canaletta Issavara
134
820
V344
190
818
189
812
5
810
4
F. 4
F. 9
808

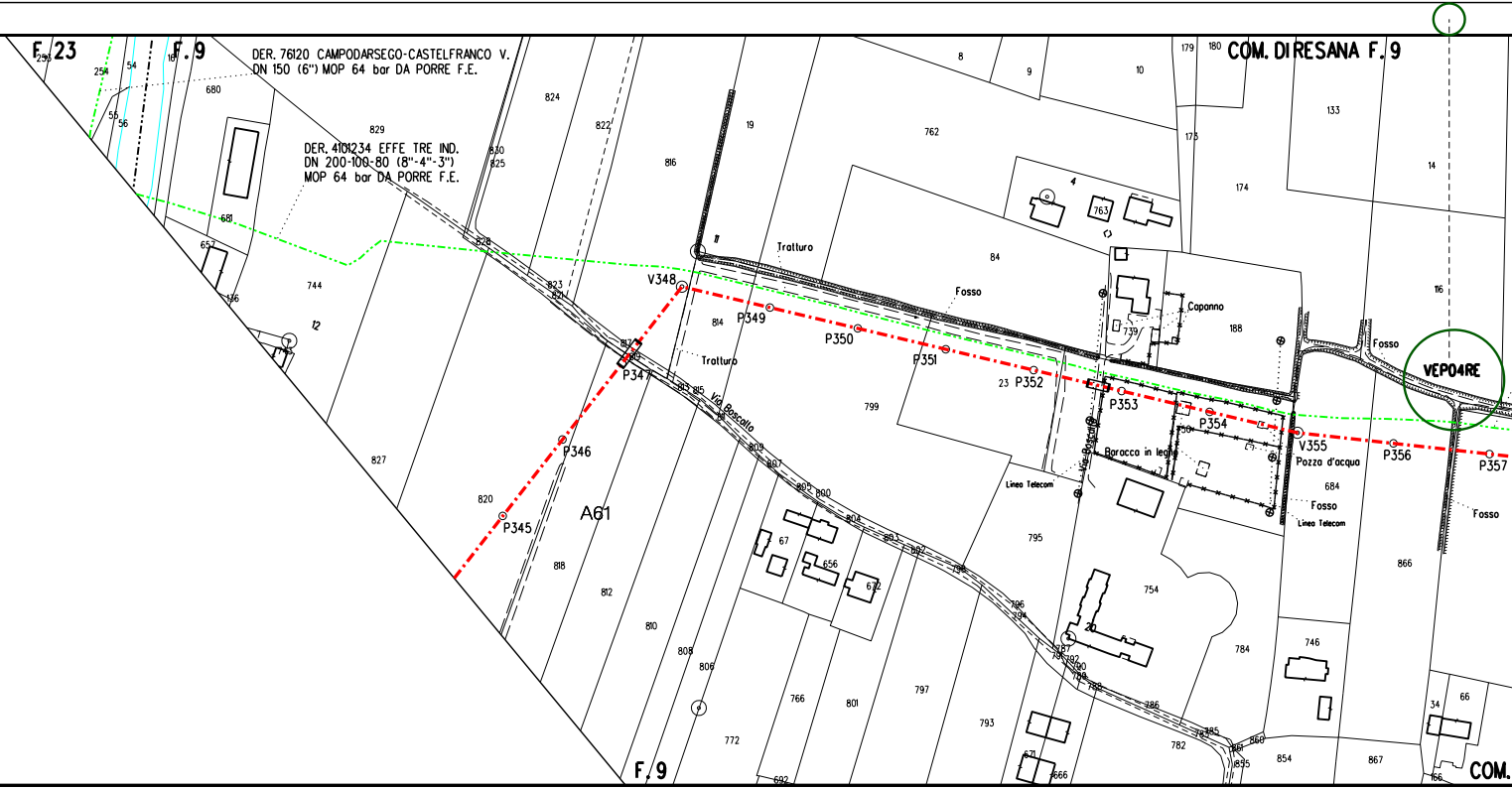
F.23
F.9
DER. 76120 CAMPODARSEGO-CASTELFRANCO V.
DN 150 (6") MOP 64 bar DA PORRE F.E.
DER. 4101234 EFFE TRE IND.
DN 200-100-80 (8"-4"-3")
MOP 64 bar DA PORRE F.E.
COM. DIRESANA F.9
VEP04RE
V348
P349
P350
P351
P352
P353
P354
V355
P356
P357
P347
P346
P345
A61
Tratturo
Fosso
Capanno
Via Boscalto
Baracco in legno
Pozza d'acqua
Linea Telecom
680
681
829
824
822
816
19
762
8
9
10
179
180
133
14
174
175
116
188
84
763
739
744
657
12
823
821
814
799
795
754
684
866
827
820
818
812
810
808
806
772
766
801
797
793
782
784
746
854
867
692
671
666
67
656
672
20
23
F.9
COM.

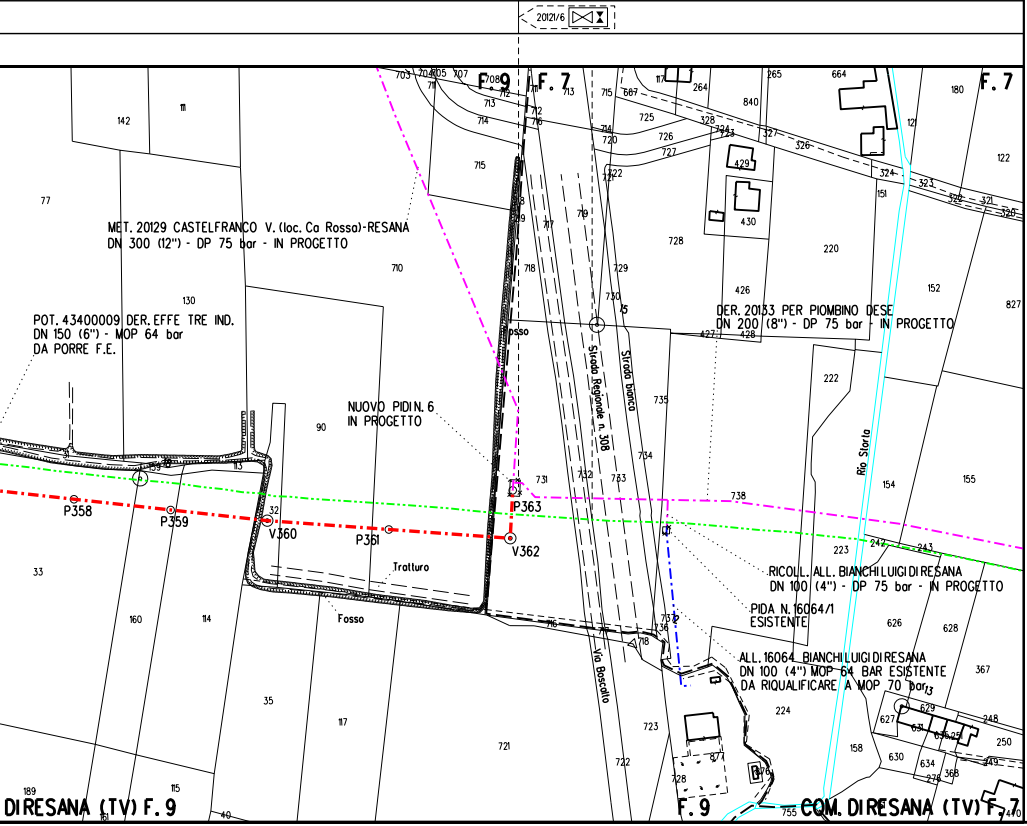
20121/6
F. 9
F. 7
F. 7
MET. 20129 CASTELFRANCO V. (loc. Ca Rossa)-RESANA
DN 300 (12") - DP 75 bar - IN PROGETTO
POT. 43400009 DER. EFFE TRE IND.
DN 150 (6") - MOP 64 bar
DA PORRE F.E.
NUOVO PIDI N. 6
IN PROGETTO
Fosso
P358
P359
V360
P361
P363
V362
Tratturo
Fosso
Strada Regionale n. 308
Strada bianca
Via Boscalto
Rio Storta
DER. 20133 PER PIOMBINO DESE
DN 200 (8") - DP 75 bar - IN PROGETTO
RICOLL. ALL. BIANCHI LUIGI DI RESANA
DN 100 (4") - DP 75 bar - IN PROGETTO
PIDA N. 16064/1
ESISTENTE
ALL. 16064 BIANCHI LUIGI DI RESANA
DN 100 (4") MOP 64 BAR ESISTENTE
DA RIQUALIFICARE A MOP 70 bar
DIRESANA (TV) F. 9
F. 9
COM. DIRESANA (TV) F. 7
142
111
77
130
710
715
90
33
160
114
35
117
721
189
115
161
40
728
220
426
430
429
152
827
222
735
734
731
732
733
738
223
626
628
367
224
723
722
158
630
634
155
154

LEGENDA

- **-·-·-** METANODOTTO IN PROGETT
- **-·-·-** METANODOTTI IN ESERCIZIO
- **-··-··-** METANODOTTI DA DISMETTE
- **-·-·-** METANODOTTI IN PROGETTO DA ALTRA OPERA

- 🟩 Rimboschimento diffuso
- 🟩 Ricostituzione formazione lineare
- ▨ Ripristino area verde urbano/orr
- 🟥 Mascheramento impianto
- ○ Stazione di monitoraggio Vegetazione, Flora, Fauna ed Eco

TO

RE
O

namentale

osistemi

Il presente disegno e' di proprieta' aziendale - La societa' tutelera' i propri diritti a termine di legge.

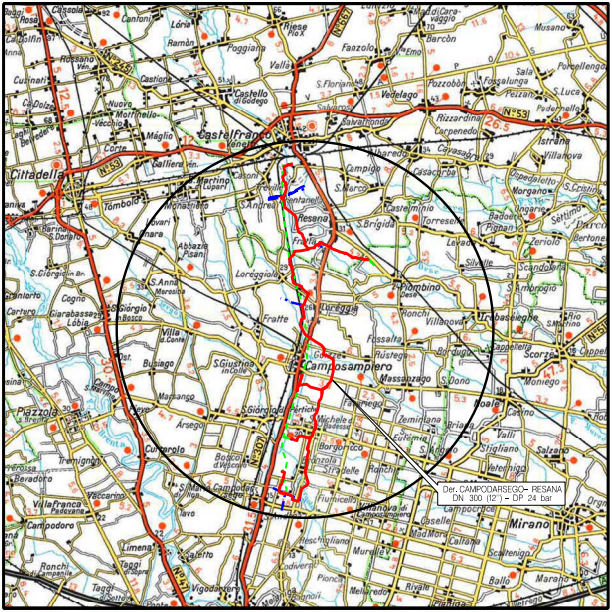
Der. CAMPODARSEGO– RESANA
DN 300 (12") – DP 24 bar
Castelfranco Veneto
Cittadella
Resana
Loreggia
Camposampiero
Piazzola
Borgoricco
Noale
Scorzè
Mirano

COROGRAFIA **SCALA 1:** 200.000

Nei Comuni di BORGORICCO,CAMPODARSEGO,CAMPOSAMPIERO,LOREGGIA,RESANA

ORDINE DOTTORI AGRONOMI DOTTORI FORESTALI
Dott.
MONTALBANO
MIRELLA
n. 362
ALBO
MARCHE

1	11/03/2021	AGGIORNAMENTO	IEMBO	LUMINARI	MONTALBANO
0	04/11/2020	EMISSIONE	IEMBO	LUMINARI	MONTALBANO
Rev.	Data	Descrizione	Disegn.	Contr.	Approv.

Proprietario: snam

Progettista: COMIS
consulenze materiali · ispezioni · saldatura
progettazione · direzione lavori

Disegno: P-RV-20121

Impianto: DER. CAMPODARSEGO-RESANA
DN 300 (12") - DP 24 bar

Revisione: 1

Comm. NR/16025/R-L01

Cod.tec. 20121

PLANIMETRIA CATASTALE CON TIPOLOGIE
DI RIPRISTINO VEGETAZIONALE

Scala 1:2000