DATI TECNICI FUNZIONALI

N. SCHEDA DI DETTAGLIO

RICOSTITUZIONE FORMAZIONE LINEARE

RIMBOSCHIMENTO DIFFUSO

RIPRISTINO AREA VERDE URBANO/ORNAMENTALE

MASCHERAMENTO IMPIANTO

IMPIANTO

STAZIONE DI MONITORAGGIO

CONFINI AMMINISTRATIVI

DATI CARATTERISTICI

DATI DI COSTRUZIONE

PRESSIONE DI PROGETTO 24.0 bar
PRESSIONE MASSIMA DI ESERCIZIO (MOP) 24.0 bar
GRADO DI UTILIZZAZIONE DICHIARATO f - 0.30

REALIZZATO IN CONFORMITA' AL D.M.17/04/2008

RIVESTIMENTO GIUNTI DI SALDATURA

FASCE TERMORESTRINGENTI C50 PRIMER (A.07.10.02)

DATI GENERALI

DN 150 SP 7.1 [6"] 1878.00 m

LUNGHEZZA TOTALE IMPIANTO 1878.00 m.

PLANIMETRIA 1:2000

CONFINI AMMINISTRATIVI

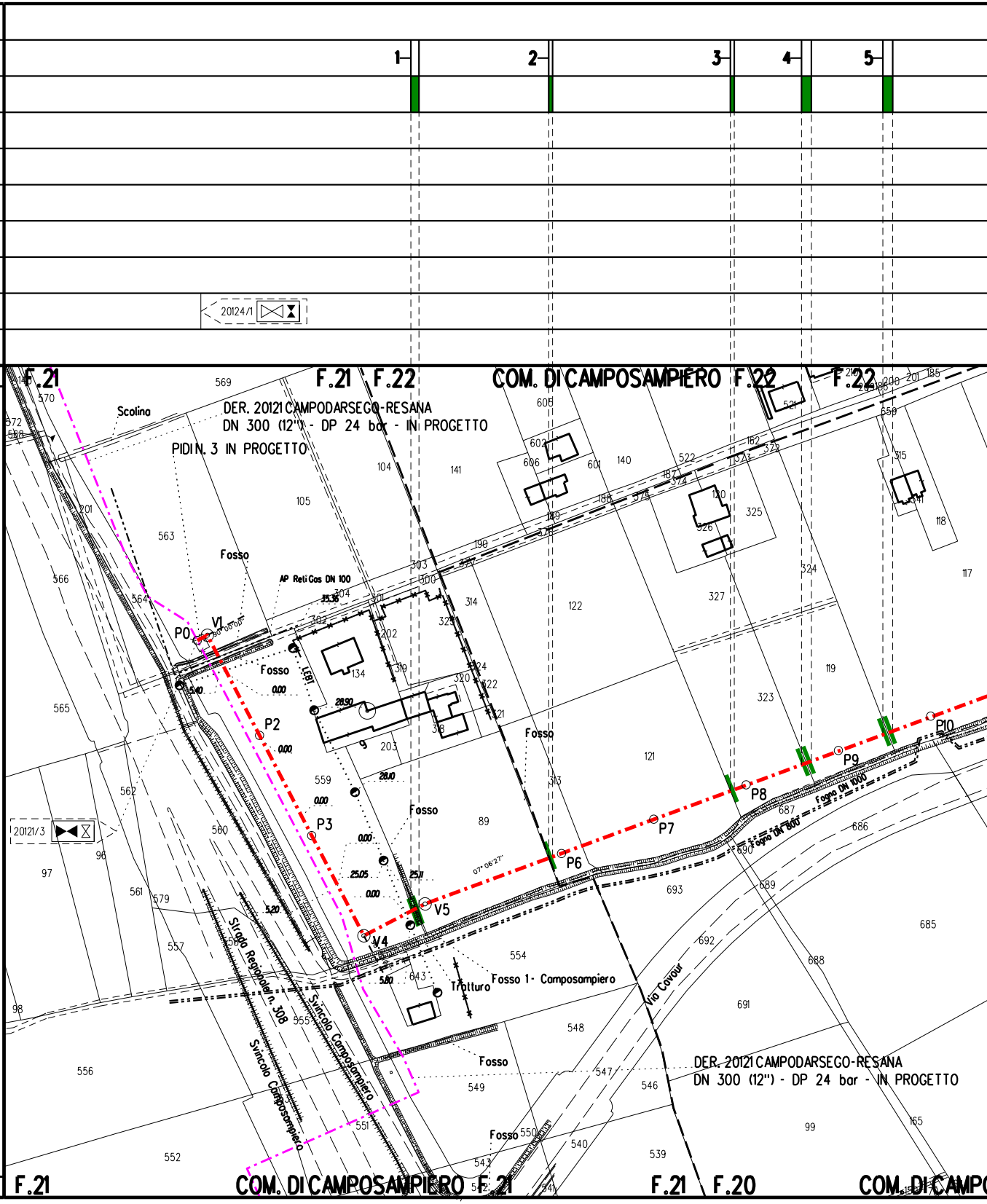
1
2
3
4
5
20124/1
F.21
F.22
COM. DI CAMPOSAMPIERO
F.22
DER. 20121 CAMPODARSEGO-RESANA
DN 300 (12") - DP 24 bar - IN PROGETTO
PIDI N. 3 IN PROGETTO
Scolina
Fosso
AP Reti Gas DN 100
P0
V1
P2
P3
V4
V5
P6
P7
P8
P9
P10
Fogna DN 1000
Fogna DN 800
20121/3
Strada Regionale n. 308
Svincolo Camposampiero
Svincolo Camposampiero
Tratturo
Fosso 1 - Camposampiero
Via Cavour
DER. 20121 CAMPODARSEGO-RESANA
DN 300 (12") - DP 24 bar - IN PROGETTO
F.21
COM. DI CAMPOSAMPIERO
F.21
F.21
F.20
COM. DI CAMPO

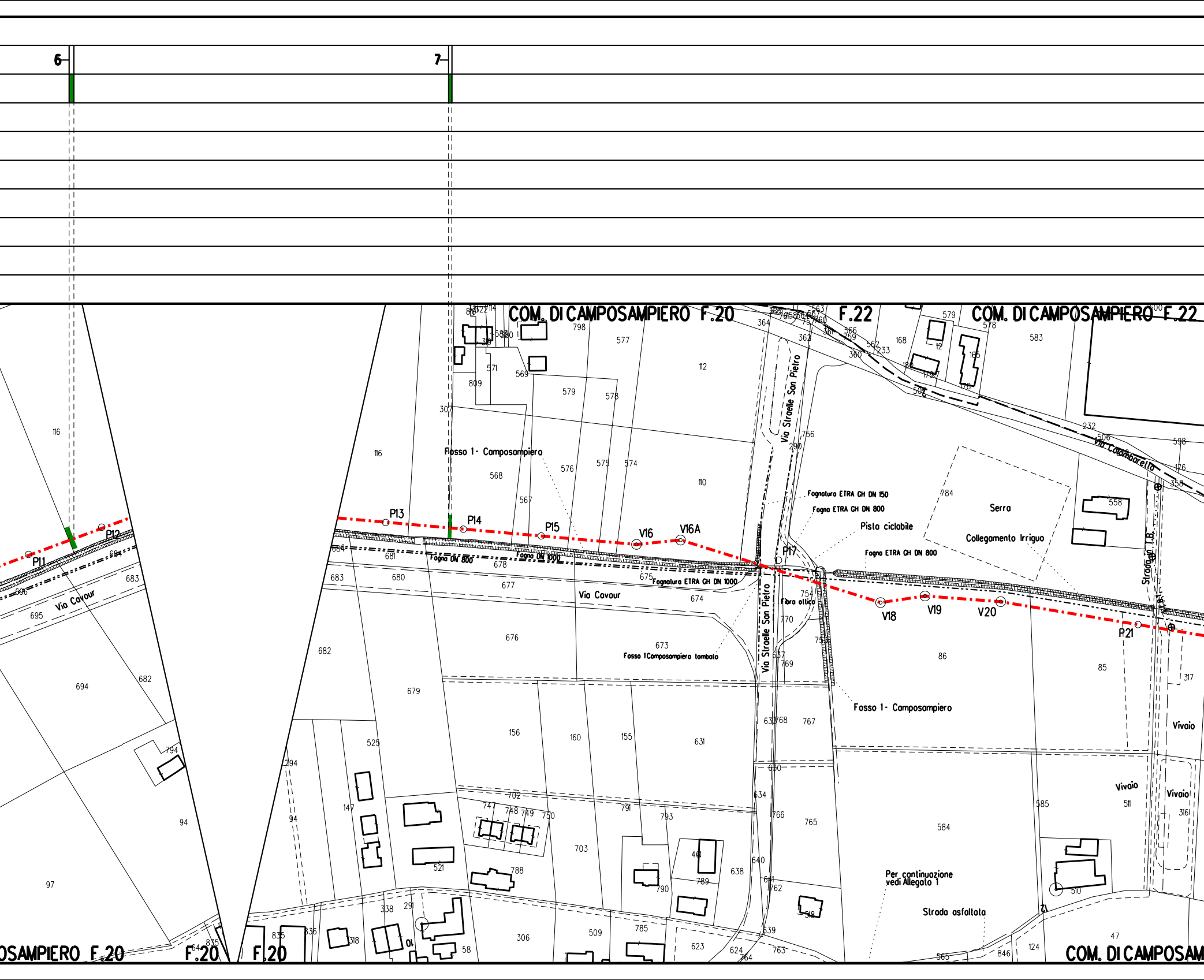
6
7
COM. DI CAMPOSAMPIERO F.20
F.22
COM. DI CAMPOSAMPIERO F.22
OSAMPIERO F.20
F.20
F.20
COM. DI CAMPOSAM
Fosso 1 - Camposampiero
Fosso 1 Camposampiero tombato
Via Cavour
Via Stroelle San Pietro
Via Colombarella
Strada vic. T.B.
Fognatura ETRA GH DN 150
Fogna ETRA GH DN 800
Fogna DN 800
Fogna DN 1000
Fognatura ETRA GH DN 1000
Pista ciclabile
Fibra ottica
Serra
Collegamento Irriguo
Vivaio
Per continuazione vedi Allegato 1
Strada asfaltata
P11
P12
P13
P14
P15
V16
V16A
P17
V18
V19
V20
P21

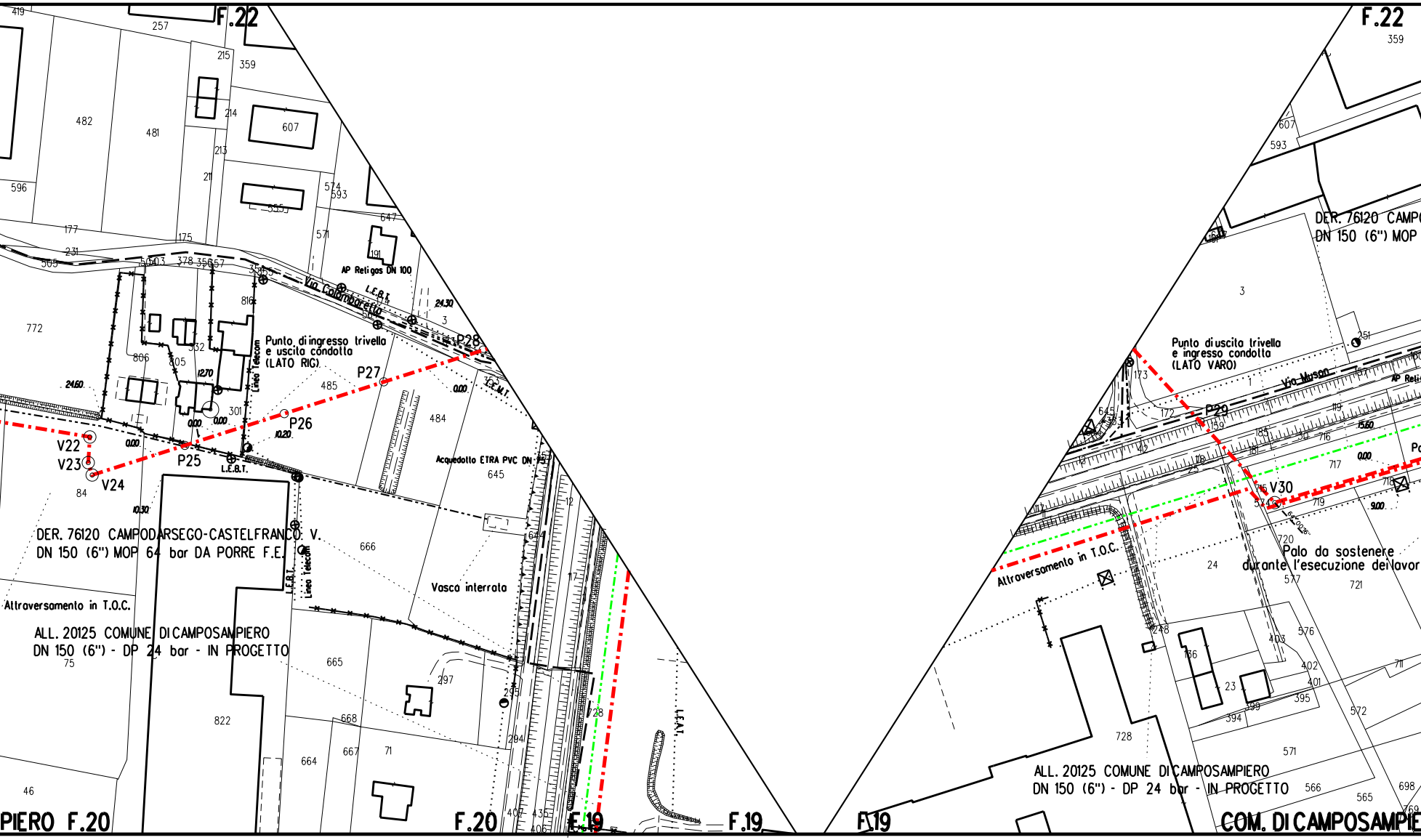
F.22
F.22
DER. 76120 CAMPODARSEGO-CASTELFRANCO V.
DN 150 (6") MOP 64 bar DA PORRE F.E.
ALL. 20125 COMUNE DI CAMPOSAMPIERO
DN 150 (6") - DP 24 bar - IN PROGETTO
Altraversamento in T.O.C.
Punto di ingresso trivella
e uscita condotta
(LATO RIG)
Via Colombaretto
AP Retigas DN 100
L.E.B.T.
L.E.M.T.
Linea Telecom
Acquedotto ETRA PVC DN
Vasca interrata
P25
P26
P27
P28
V22
V23
V24
24.60
24.30
12.70
10.20
10.30
0.00
PIERO F.20
F.20
F.19
F.19
L.E.A.T.
Punto di uscita trivella
e ingresso condotta
(LATO VARO)
Via Muson
AP Reti
P29
V30
15.60
9.00
0.00
DER. 76120 CAMP
DN 150 (6") MOP
Altraversamento in T.O.C.
Palo da sostenere
durante l'esecuzione dei lavor
ALL. 20125 COMUNE DI CAMPOSAMPIERO
DN 150 (6") - DP 24 bar - IN PROGETTO
F.19
COM. DI CAMPOSAMPIE
419
257
215
359
482
481
214
607
213
211
596
574
593
535
647
571
177
175
231
505
503
378
356
357
191
816
3
772
806
605
332
485
484
301
84
645
666
665
297
295
294
822
668
667
71
664
75
46
12
117
728
407
435
406
359
607
593
3
251
173
645
172
159
42
13
119
716
717
718
719
720
24
577
721
248
576
403
402
401
395
136
23
394
572
711
728
571
566
565
698

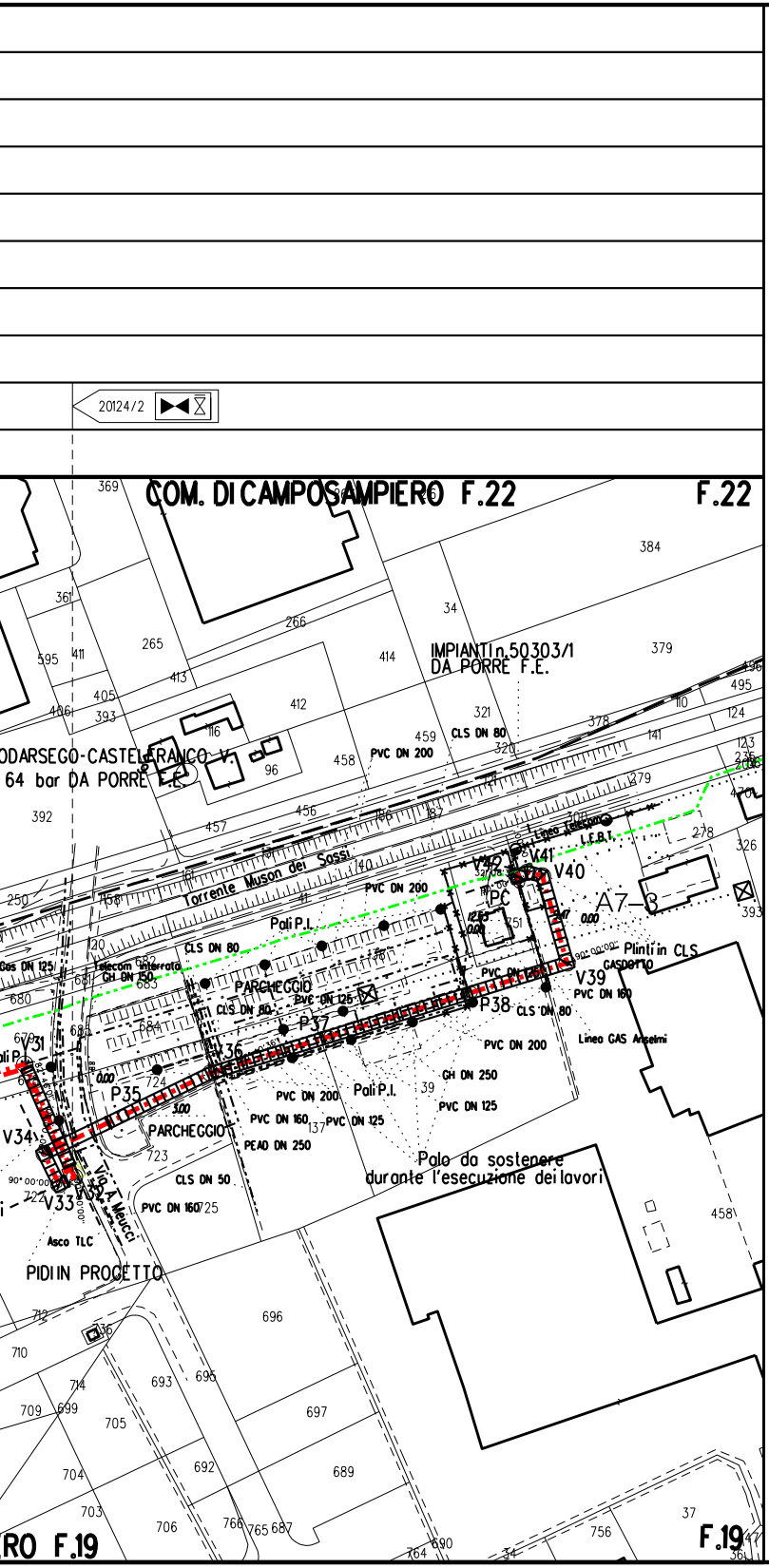
20124/2
COM. DI CAMPOSAMPIERO F.22
F.22
IMPIANTI n.50303/1 DA PORRE F.E.
ODARSEGO-CASTELFRANCO V.
64 bar DA PORRE F.E.
Torrente Muson dei Sassi
PVC DN 200
CLS DN 80
Poli P.I.
PARCHEGGIO
Telecom interrata
GH DN 150
Gas DN 125
PVC DN 125
P38
P37
V36
P35
V34
V33
V31
V39
V40
V41
V42
PC
A7-C
Plinti in CLS
CASDOTTO
PVC DN 160
Linea GAS Anselmi
GH DN 250
PVC DN 200
PEAD DN 250
CLS DN 50
PVC DN 160
Via A. Meucci
Asco TLC
PIDI IN PROGETTO
Palo da sostenere durante l'esecuzione dei lavori
COM. DI CAMPOSAMPIERO F.19
F.19

LEGENDA

-·-·-·-·-	METANODOTTO IN PROGETTO
-·-·-·-·-	METANODOTTI IN ESERCIZIO
-·-·-·-·-	METANODOTTI DA DISMETTERE
-·-·-·-·-	METANODOTTI IN PROGETTO DA ALTRA OPERA
▨	Rimboschimento diffuso
🟩	Ricostituzione formazione lineare
▨	Ripristino area verde urbano/ornamentale
🟥	Mascheramento impianto
○	Stazione di monitoraggio Vegetazione, Flora, Fauna ed Ecosistemi

Il presente disegno e' di proprieta' aziendale - La societa' tutelera' i propri diritti a termine di legge.

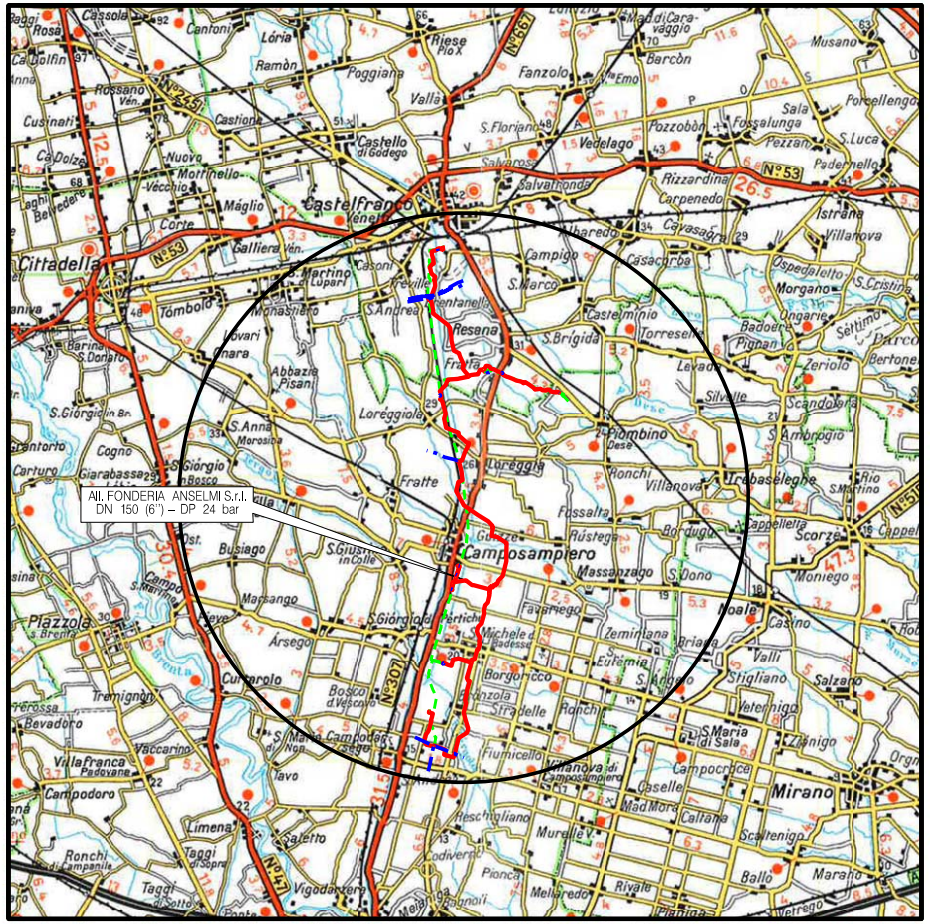
All. FONDERIA ANSELMI S.r.l. DN 150 (6") - DP 24 bar
Castelfranco Veneto
Cittadella
Camposampiero
Loreggia
Mirano
Resana
Trebaseleghe
Santa Maria di Sala
Noale
Massanzago
Borgoricco
Villanova
Scorzè
Piombino Dese
Fratte
Vigodarzere
Campodarsego
Curtarolo
Tombolo
S. Martino di Lupari
Galliera Ven.
Riese Pio X
Vedelago
Salzano
Camposampiero

COROGRAFIA **SCALA 1:** 200.000

Nel Comune di CAMPOSAMPIERO

Dott. MONTALBANO MIRELLA n. 362 ALBO MARCHE

Rev.	Data	Descrizione	Disegn.	Contr.	Approv.
1	11/03/2021	AGGIORNAMENTO	IEMBO	LUMINARI	MONTALBANO
0	04/11/2020	EMISSIONE	IEMBO	LUMINARI	MONTALBANO

Proprietario snam

Progettista COMIS consulenza materiali · ispezioni · saldatura progettazione · direzione lavori

Disegno P-RV-20124

Impianto: ALL. FONDERIA ANSELMI SRL
DN 150 (6") - DP 24 bar

Revisione	1
Comm.	NR/16025/R-L06
Cod.tec.	20124
Scala	1:2000

PLANIMETRIA CATASTALE CON TIPOLOGIE
DI RIPRISTINO VEGETAZIONALE