DATI TECNICI FUNZIONALI		
	N. SCHEDA DI DETTAGLIO	1a
	RICOSTITUZIONE FORMAZIONE LINEARE	
	RIMBOSCHIMENTO DIFFUSO	
	RIPRISTINO AREA VERDE URBANO/ORNAMENTALE	
	MASCHERAMENTO IMPIANTO	▨
	IMPIANTO	20129/1
	STAZIONE DI MONITORAGGIO	
	CONFINI AMMINISTRATIVI	

DATI CARATTERISTICI

DATI DI COSTRUZIONE

PRESSIONE DI PROGETTO **75.0** bar

PRESSIONE MASSIMA DI ESERCIZIO (MOP) **70.0** bar

GRADO DI UTILIZZAZIONE DICHIARATO **f - 0.57**

REALIZZATO IN CONFORMITA' AL **D.M.17/04/2008**

RIVESTIMENTO GIUNTI DI SALDATURA

FASCE TERMORESTRINGENTI C50 PRIMER (A.07.10.02)

DATI GENERALI

DN **300** SP **9.5** **[12"]** **3330.00** m

LUNGHEZZA TOTALE IMPIANTO 3330.00 m.

CONFINI AMMINISTRATIVI

PLANIMETRIA 1:2000

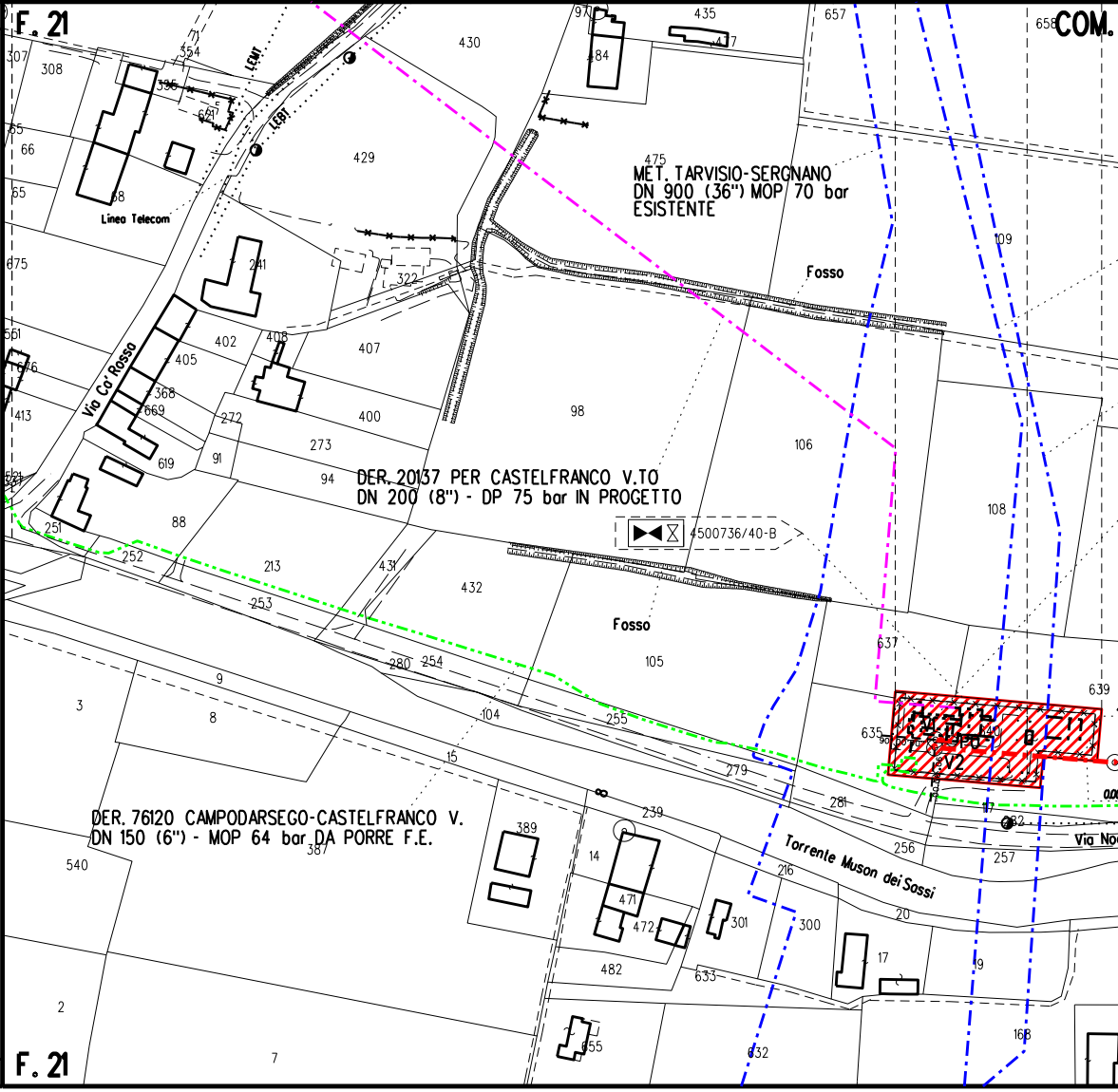
F. 21
COM.
Via Ca' Rosso
Linea Telecom
MET. TARVISIO-SERGNANO
DN 900 (36") MOP 70 bar
ESISTENTE
Fosso
DER. 20137 PER CASTELFRANCO V.TO
DN 200 (8") - DP 75 bar IN PROGETTO
4500736/40-B
Fosso
DER. 76120 CAMPODARSEGO-CASTELFRANCO V.
DN 150 (6") - MOP 64 bar DA PORRE F.E.
Torrente Muson dei Sassi
Via No
V2
F. 21

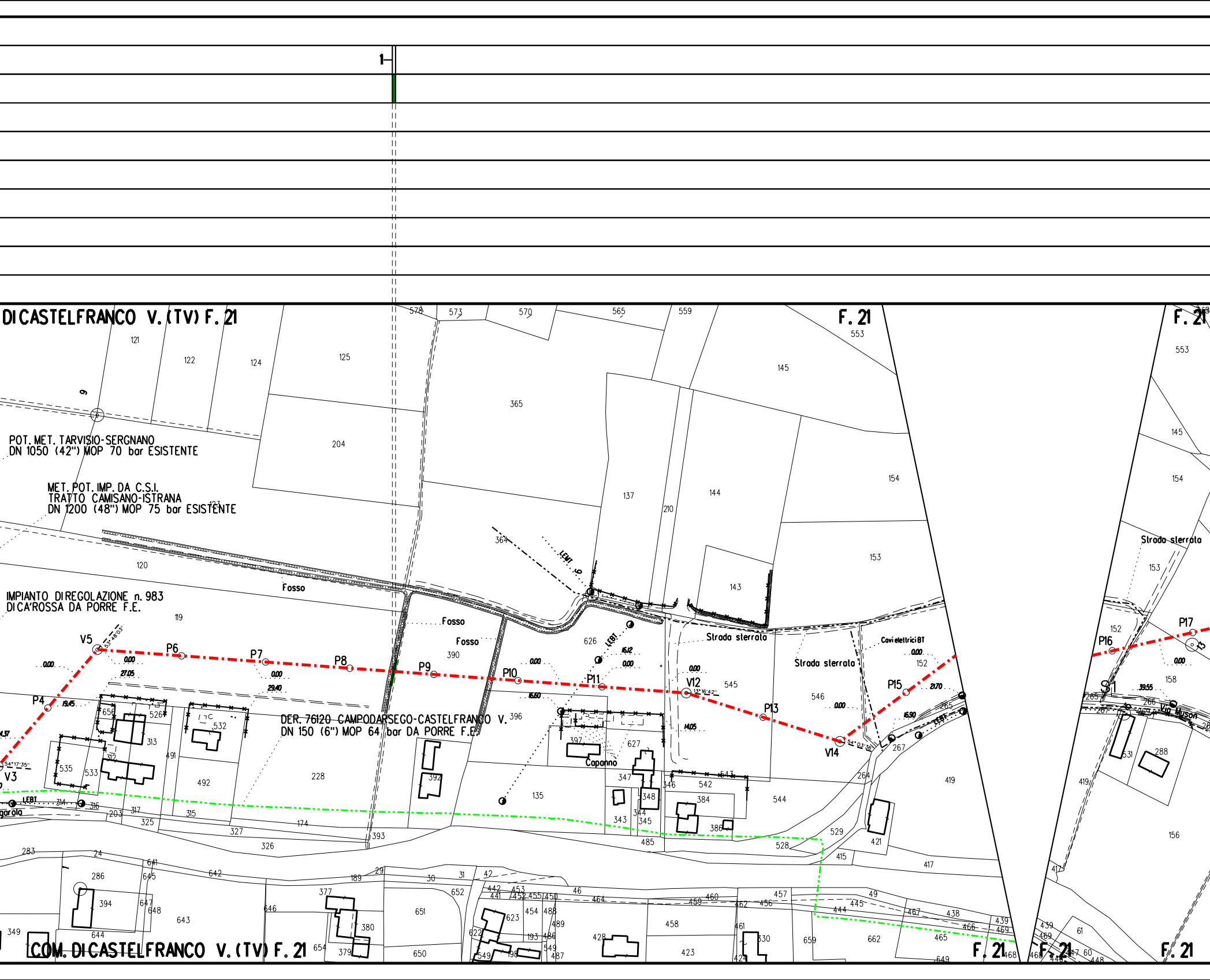
1
COM. DI CASTELFRANCO V. (TV) F. 21
F. 21
POT. MET. TARVISIO-SERGNANO
DN 1050 (42") MOP 70 bar ESISTENTE
MET. POT. IMP. DA C.S.I.
TRATTO CAMISANO-ISTRANA
DN 1200 (48") MOP 75 bar ESISTENTE
IMPIANTO DI REGOLAZIONE n. 983
DI CA'ROSSA DA PORRE F.E.
DER. 76120 CAMPODARSEGO-CASTELFRANCO V.
DN 150 (6") MOP 64 bar DA PORRE F.E.
Fosso
Strada sterrata
Cavi elettrici BT
Capanno
LEBT
Via Muson
V3
P4
V5
P6
P7
P8
P9
P10
P11
V12
P13
V14
P15
P16
P17

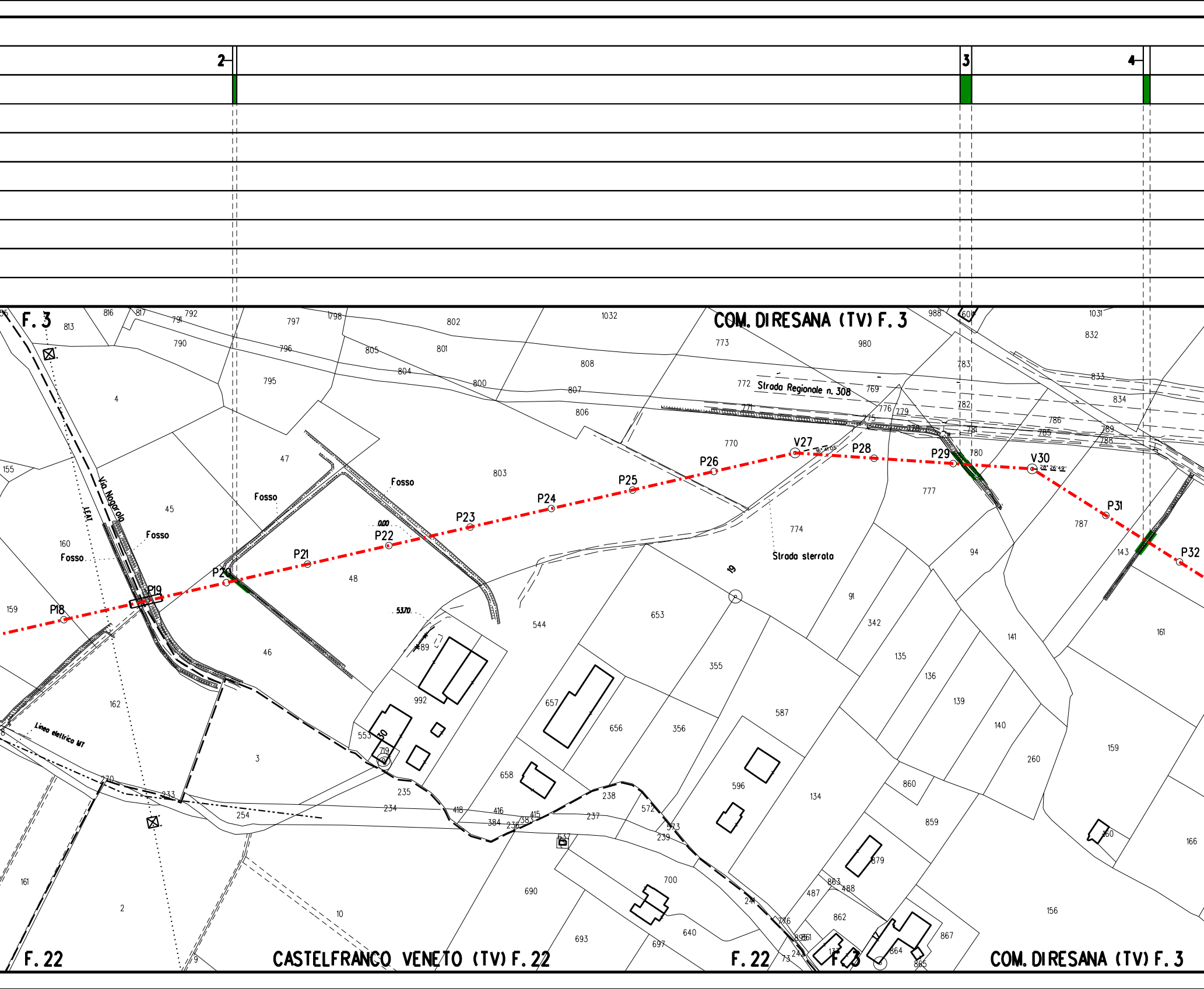
2
3
4
F. 3
COM. DIRESANA (TV) F. 3
Strada Regionale n. 308
Strada sterrata
Via Nogarola
LEAT
Fosso
Fosso
Fosso
Fosso
Linea elettrica MT
P18
P19
P20
P21
P22
P23
P24
P25
P26
V27
P28
P29
V30
P31
P32
0.00
5370
F. 22
CASTELFRANCO VENETO (TV) F. 22
F. 22
F. 3
COM. DIRESANA (TV) F. 3

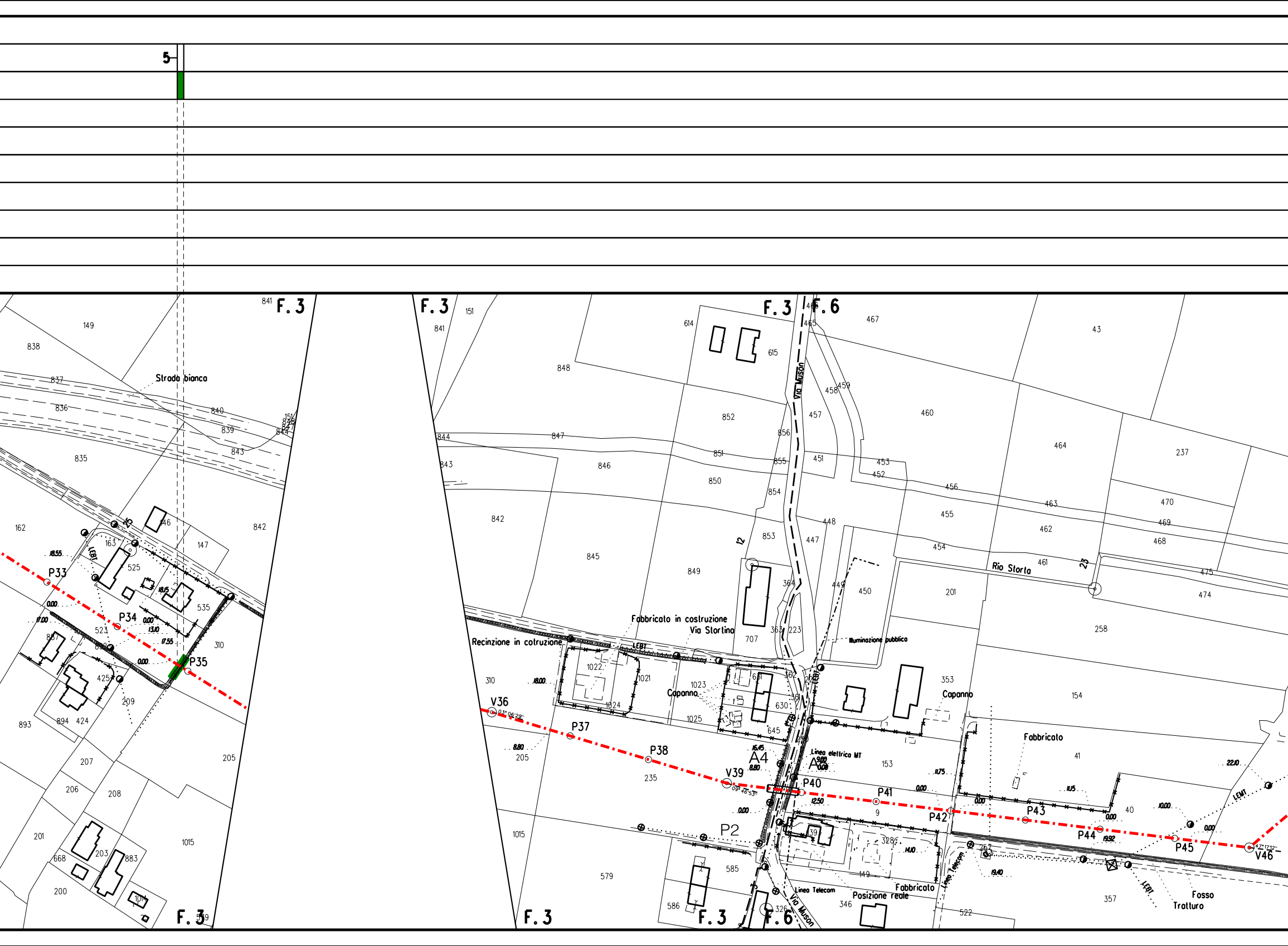
5
F. 3
F. 3
F. 3
F. 6
F. 3
F. 3
F. 6
Strada bianca
Via Muson
Via Muson
Rio Storta
Via Storlina
Fabbricato in costruzione
Recinzione in cotruzione
Capanno
Capanno
Illuminazione pubblica
Linea elettrica MT
Linea Telecom
Linea Telecom
Fabbricato
Fabbricato
Posizione reale
Fosso
Tratturo
LEBT
LEMT
P33
P34
P35
V36
P37
P38
V39
P40
P41
P42
P43
P44
P45
V46
A4
A
P2
12
23
25

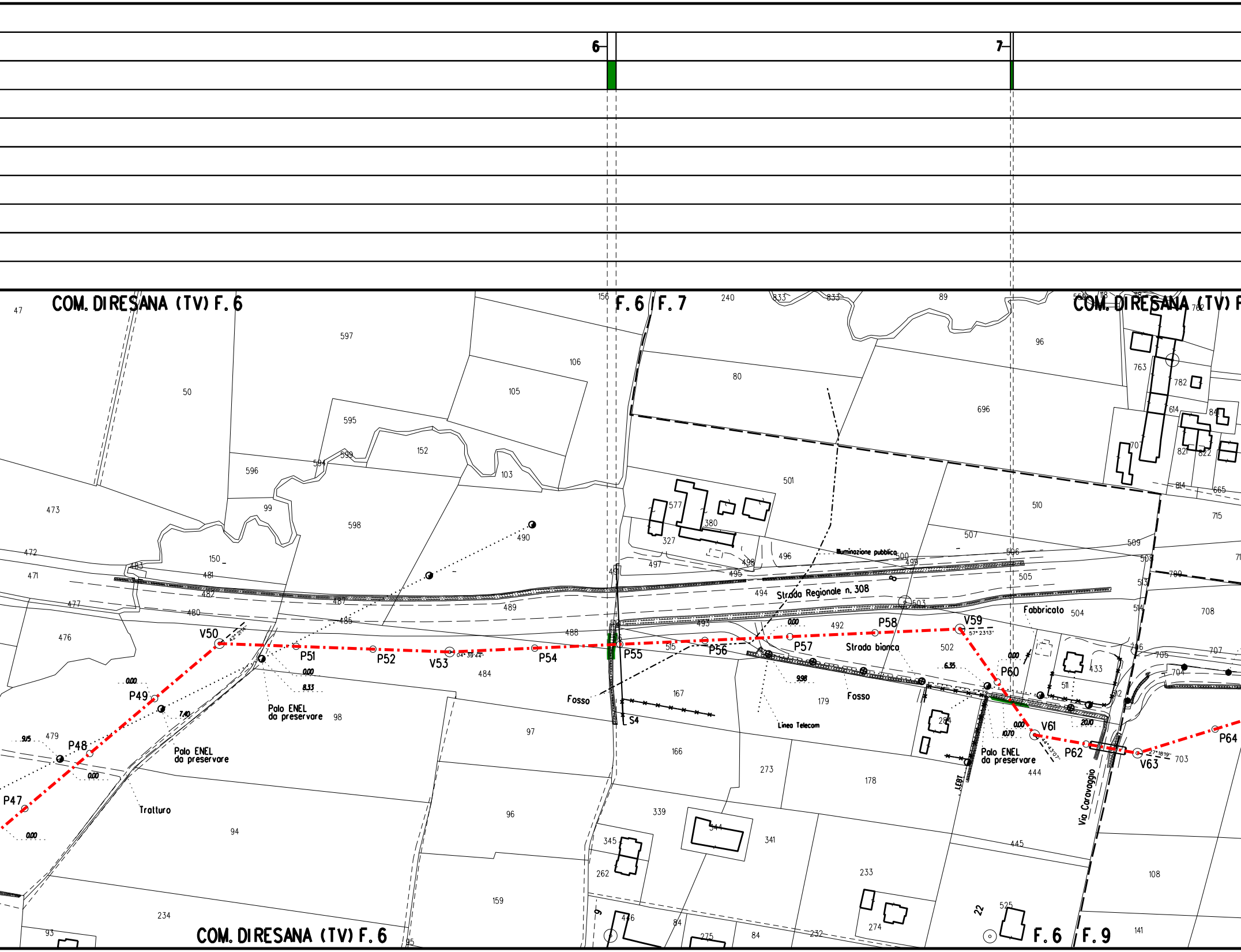
6
7
COM. DIRESANA (TV) F. 6
F. 6
F. 7
COM. DIRESANA (TV) F
COM. DIRESANA (TV) F. 6
F. 6
F. 9
Strada Regionale n. 308
Strada bianca
Illuminazione pubblica
Fabbricato
Fosso
Fosso
Linea Telecom
Trattura
Palo ENEL da preservare
Palo ENEL da preservare
Palo ENEL da preservare
Via Caravaggio
S4
LEBT
P47
P48
P49
V50
P51
P52
V53
P54
P55
P56
P57
P58
V59
P60
V61
P62
V63
P64
0.00
9.15
7.40
8.33
0.00
0.00
0.00
0.00
6.35
9.98
0.00
10.70
20.10
47
50
597
106
105
595
152
596
594
599
103
473
99
598
490
472
150
483
471
481
482
477
480
487
485
489
476
488
484
479
98
97
94
96
234
159
93
95
156
240
833
833
89
96
763
782
614
84
707
821
822
814
665
715
80
696
501
510
577
380
327
497
496
498
495
500
499
507
506
509
508
494
505
503
513
709
514
504
708
493
492
502
516
706
705
707
515
433
704
167
179
511
512
166
284
273
178
444
703
445
339
544
341
345
262
233
108
525
22
274
9
446
84
275
84
232
141
762
118
118
500
04° 39' 44"
57° 23' 13"
44° 43' 07"
27° 18' 19"

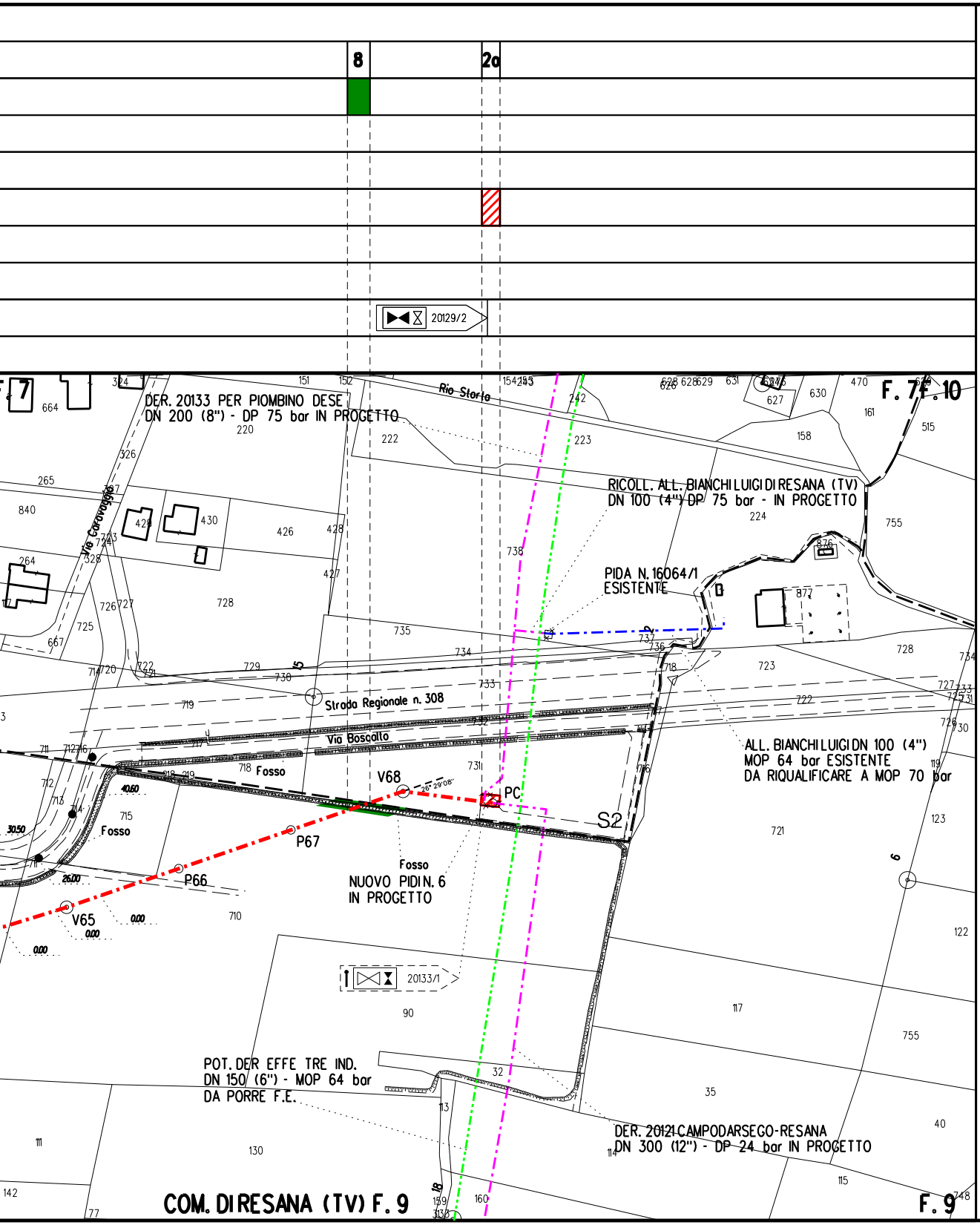
8
2a
20129/2
DER. 20133 PER PIOMBINO DESE
DN 200 (8") - DP 75 bar IN PROGETTO
Rio Storto
F. 7
F. 10
RICOLL. ALL. BIANCHI LUIGI DI RESANA (TV)
DN 100 (4") DP 75 bar - IN PROGETTO
PIDA N. 16064/1
ESISTENTE
Via Carovagge
Strada Regionale n. 308
Via Boscallo
Fosso
V68
26° 29'08"
PC
S2
P67
P66
V65
ALL. BIANCHI LUIGI DN 100 (4")
MOP 64 bar ESISTENTE
DA RIQUALIFICARE A MOP 70 bar
Fosso
NUOVO PIDI N. 6
IN PROGETTO
20133/1
POT. DER EFFE TRE IND.
DN 150 (6") - MOP 64 bar
DA PORRE F.E.
DER. 20121 CAMPODARSEGO-RESANA
DN 300 (12") - DP 24 bar IN PROGETTO
COM. DI RESANA (TV) F. 9
F. 9

LEGENDA

−·−·−·−	METANODOTTO IN PROGETTO
−·−·−·−	METANODOTTI IN ESERCIZIO
−··−··−	METANODOTTI DA DISMETTERE
−·−·−·−	METANODOTTI IN PROGETTO DA ALTRA OPERA
▨	Rimboschimento diffuso
🟩	Ricostituzione formazione lineare
⁘	Ripristino area verde urbano/ornamentale
▨	Mascheramento impianto
○	Stazione di monitoraggio Vegetazione, Flora, Fauna ed Ecosistemi

Il presente disegno e' di proprieta' aziendale - La societa' tutelera' i propri diritti a termine di legge.

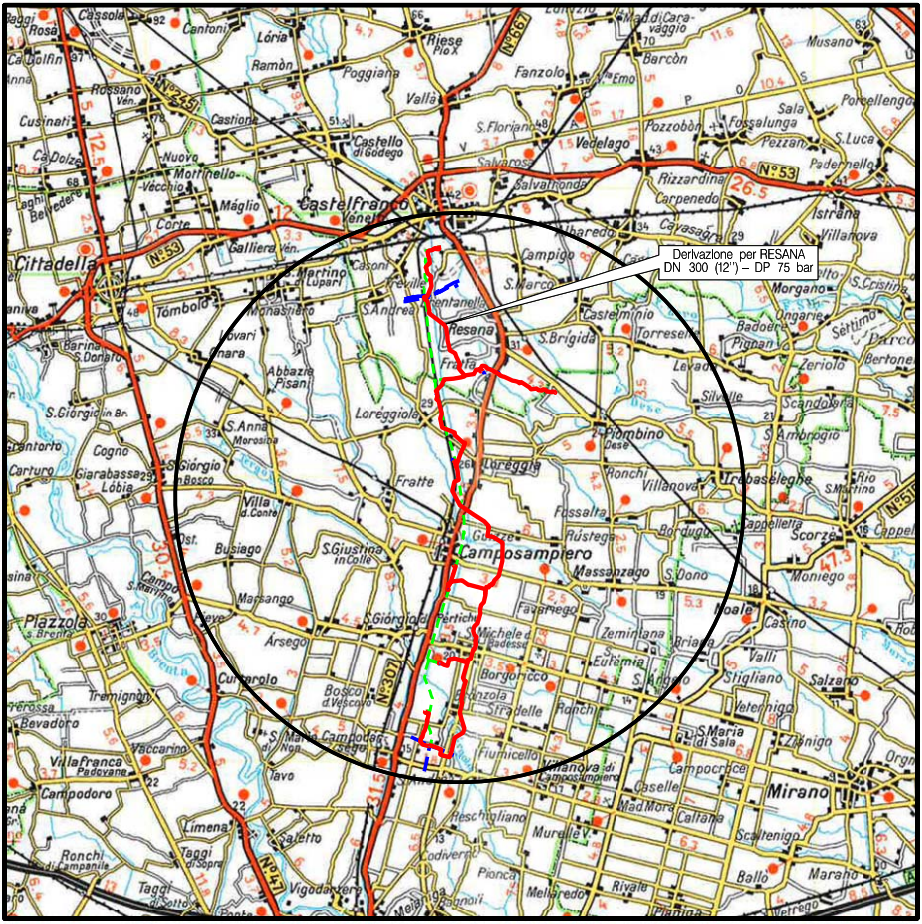
Castelfranco Veneto
Cittadella
Resana
Camposampiero
Loreggia
Fratte
Piombino Dese
Trebaseleghe
Villa d.Conte
S.Giustina in Colle
Massanzago
Borgoricco
S.Michele d.Badesse
S.Giorgio d.Pertiche
Campodarsego
Mirano
Vedelago
Riese
Loria
Castello di Godego
Tombolo
Galliera Ven.
S.Martino di Lupari
Vigodarzere
Noale
Scorzè
Zero Branco
Salzano
N.53
N.307
N.47
N.245
N.667
N.515

Derivazione per RESANA DN 300 (12") – DP 75 bar

COROGRAFIA **SCALA 1:** 200.000

Nei Comuni di CASTELFRANCO VENETO,RESANA

ORDINE DOTTORI AGRONOMI DOTTORI FORESTALI
Dott. MONTALBANO MIRELLA
n. 362
ALBO MARCHE

1	11/03/2021	AGGIORNAMENTO	IEMBO	LUMINARI	MONTALBANO
0	04/11/2020	EMISSIONE	IEMBO	LUMINARI	MONTALBANO
Rev.	Data	Descrizione	Disegn.	Contr.	Approv.

Proprietario snam

Progettista COMIS consulenze materiali · ispezioni · saldature progettazione · direzione lavori

Disegno P-RV-20129

Impianto: DERIVAZIONE PER RESANA
DN 300 (12") - DP 75 bar

Revisione	1
Comm.	NR/16025/R-L02
Cod.tec.	20129
Scala	1:2000

PLANIMETRIA CATASTALE CON TIPOLOGIE
DI RIPRISTINO VEGETAZIONALE