DATI TECNICI FUNZIONALI

N. SCHEDA DI DETTAGLIO	
RICOSTITUZIONE FORMAZIONE LINEARE	
RIMBOSCHIMENTO DIFFUSO	
RIPRISTINO AREA VERDE URBANO/ORNAMENTALE	
MASCHERAMENTO IMPIANTO	
IMPIANTO	20133/1
STAZIONE DI MONITORAGGIO	

CONFINI AMMINISTRATIVI

DATI CARATTERISTICI

DATI DI COSTRUZIONE

PRESSIONE DI PROGETTO **75.0** bar

PRESSIONE MASSIMA DI ESERCIZIO (MOP) **70.0** bar

GRADO DI UTILIZZAZIONE DICHIARATO **f - 0.57**

REALIZZATO IN CONFORMITA' AL **D.M. 17/04/2008**

RIVESTIMENTO GIUNTI DI SALDATURA

FASCE TERMORESTRINGENTI C50 PRIMER (A.07.10.02)

DATI GENERALI

DN	200	SP	7.0	[8'']	3727.02	m
DN	100	SP	5.2	[4'']	2.08	m

LUNGHEZZA TOTALE IMPIANTO 3730.00 m.

PLANIMETRIA 1:2000

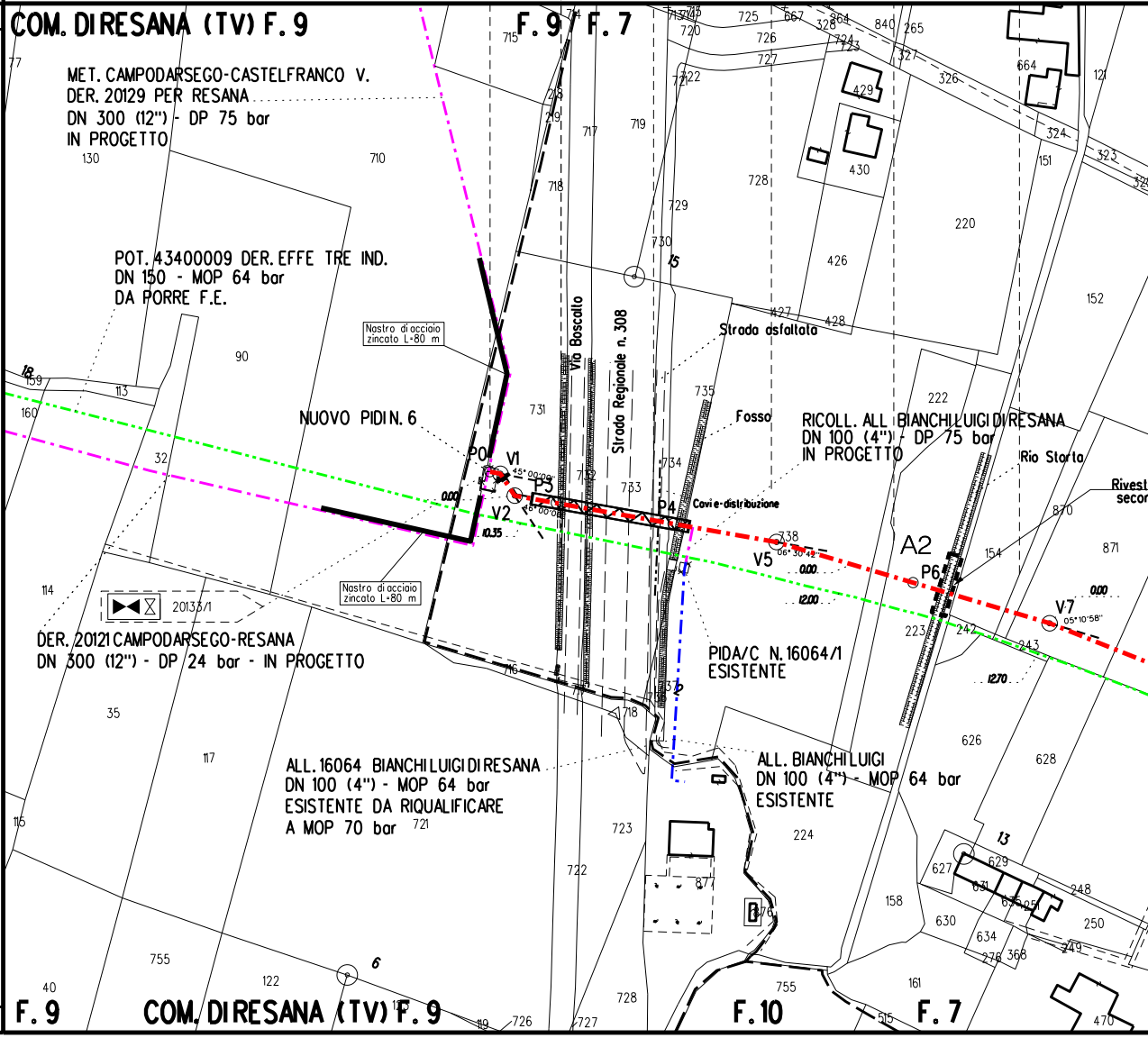
COM. DI RESANA (TV) F. 9
F. 9
F. 7
F. 10
MET. CAMPODARSEGO-CASTELFRANCO V.
DER. 20129 PER RESANA
DN 300 (12") - DP 75 bar
IN PROGETTO
POT. 43400009 DER. EFFE TRE IND.
DN 150 - MOP 64 bar
DA PORRE F.E.
Nastro di acciaio zincato L=80 m
NUOVO PIDI N. 6
P0
V1
V2
P3
P4
V5
A2
P6
V7
Via Boscalto
Strada Regionale n. 308
Strada asfaltata
Fosso
Cavi e distribuzione
RICOLL. ALL. BIANCHI LUIGI DI RESANA
DN 100 (4") - DP 75 bar
IN PROGETTO
Rio Storta
Rivest. secon
DER. 20121 CAMPODARSEGO-RESANA
DN 300 (12") - DP 24 bar - IN PROGETTO
20133/1
PIDA/C N. 16064/1
ESISTENTE
ALL. 16064 BIANCHI LUIGI DI RESANA
DN 100 (4") - MOP 64 bar
ESISTENTE DA RIQUALIFICARE
A MOP 70 bar
ALL. BIANCHI LUIGI
DN 100 (4") - MOP 64 bar
ESISTENTE
COM. DI RESANA (TV) F. 9

CONFINI AMMINISTRATIVI

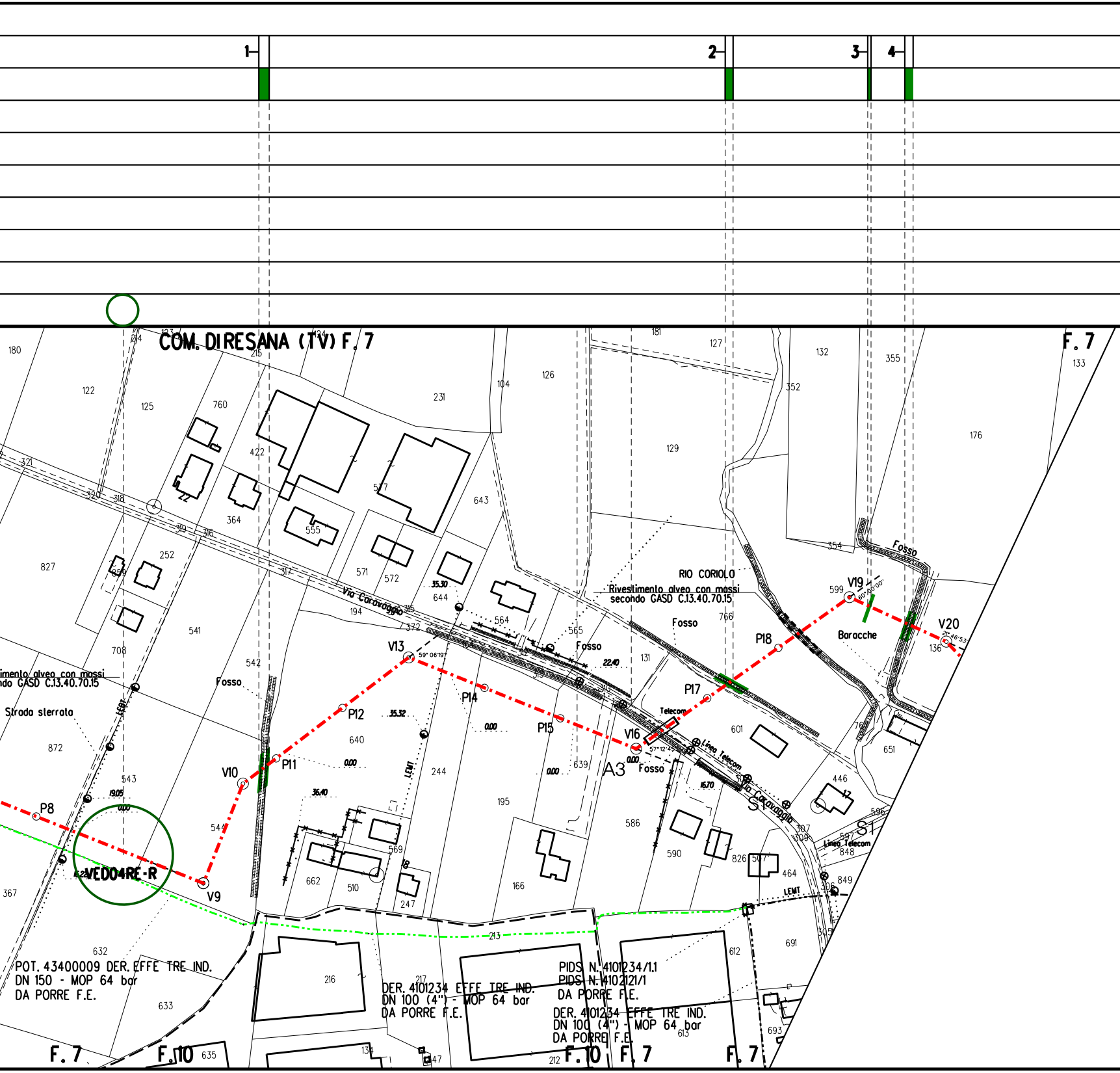

1
2
3
4
COM. DI RESANA (TV) F. 7
F. 7
F. 10
Via Caravaggio
RIO CORIOLO
Rivestimento alveo con massi
secondo GASD C.13.40.70.15
Fosso
Strada sterrata
Barracche
Telecom
Linea Telecom
LEMT
VEDO4RE-R
V9
V10
V13
V16
V19
V20
P8
P11
P12
P14
P15
P17
P18
A3
S1
59° 06'19"
57°12'45"
60°00'00"
21°46'53"
19.05
0.00
35.30
35.32
36.40
22.40
16.70
POT. 43400009 DER. EFFE TRE IND.
DN 150 - MOP 64 bar
DA PORRE F.E.
DER. 4101234 EFFE TRE IND.
DN 100 (4") - MOP 64 bar
DA PORRE F.E.
PIDS N. 4101234/1.1
PIDS N. 4102121/1
DA PORRE F.E.
DER. 4101234 EFFE TRE IND.
DN 100 (4") - MOP 64 bar
DA PORRE F.E.

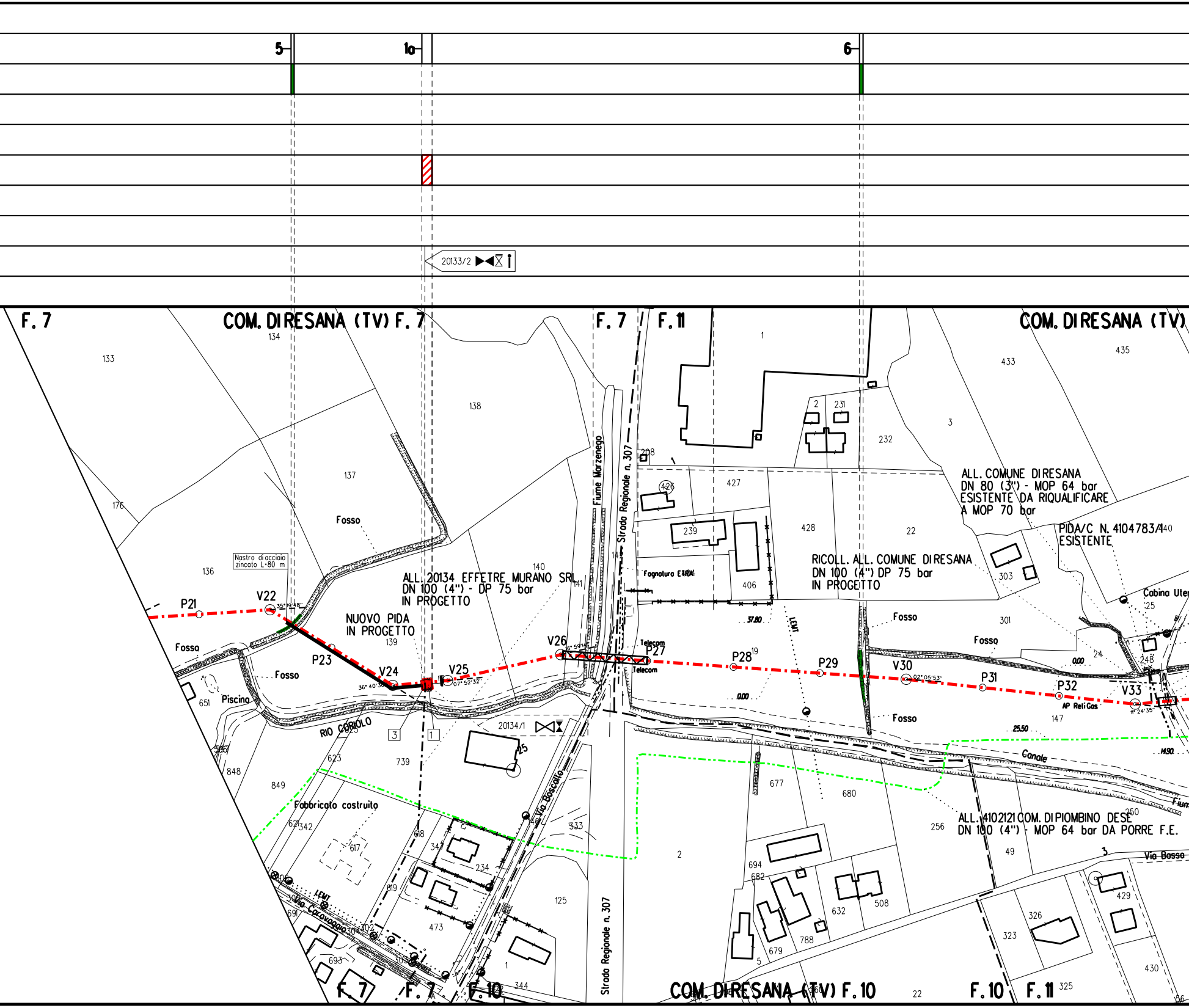
5
1a
6
20133/2
F. 7
COM. DI RESANA (TV) F. 7
F. 7
F. 11
COM. DI RESANA (TV)
133
134
138
137
176
136
135
Fosso
Nastro di acciaio zincato L=80 m
P21
V22
35° 19' 48"
Fossa
P23
V24
36° 40' 30"
V25
07° 52' 32"
V26
6° 59' 14"
Fosso
Piscina
651
ALL. 20134 EFFETRE MURANO SRL
DN 100 (4") - DP 75 bar
IN PROGETTO
NUOVO PIDA
IN PROGETTO
139
140
141
142
Fiume Marzenego
Strada Regionale n. 307
RIO CORIOLO
3
1
20134/1
25
623
739
848
849
Fabbricato costruito
621
342
617
618
619
343
234
473
Via Boscalto
333
125
Via Caravaggio
LEMT
691
693
302
303
1
344
Strada Regionale n. 307
COM. DI RESANA (TV) F. 10
F. 7
F. 7
F. 10
F. 10
F. 11
325
22
1
2
231
232
3
433
435
208
426
427
239
428
22
406
Fognatura ETRA
37.80
LEMT
Telecom
P27
Telecom
P28
19
0.00
P29
Fosso
V30
02° 05' 53"
P31
P32
AP Reti Gas
V33
11° 24' 35"
Fosso
301
Fosso
24
248
0.00
147
25.50
Canale
14.90
ALL. COMUNE DI RESANA
DN 80 (3") - MOP 64 bar
ESISTENTE DA RIQUALIFICARE
A MOP 70 bar
PIDA/C N. 4104783/1
440
ESISTENTE
RICOLL. ALL. COMUNE DI RESANA
DN 100 (4") DP 75 bar
IN PROGETTO
303
Cabina Ute
25
677
680
ALL. 4102121 COM. DI PIOMBINO DESE
DN 100 (4") - MOP 64 bar DA PORRE F.E.
250
256
49
3
Via Bosso
694
682
632
508
679
788
5
323
326
429
430
2
Fium
56

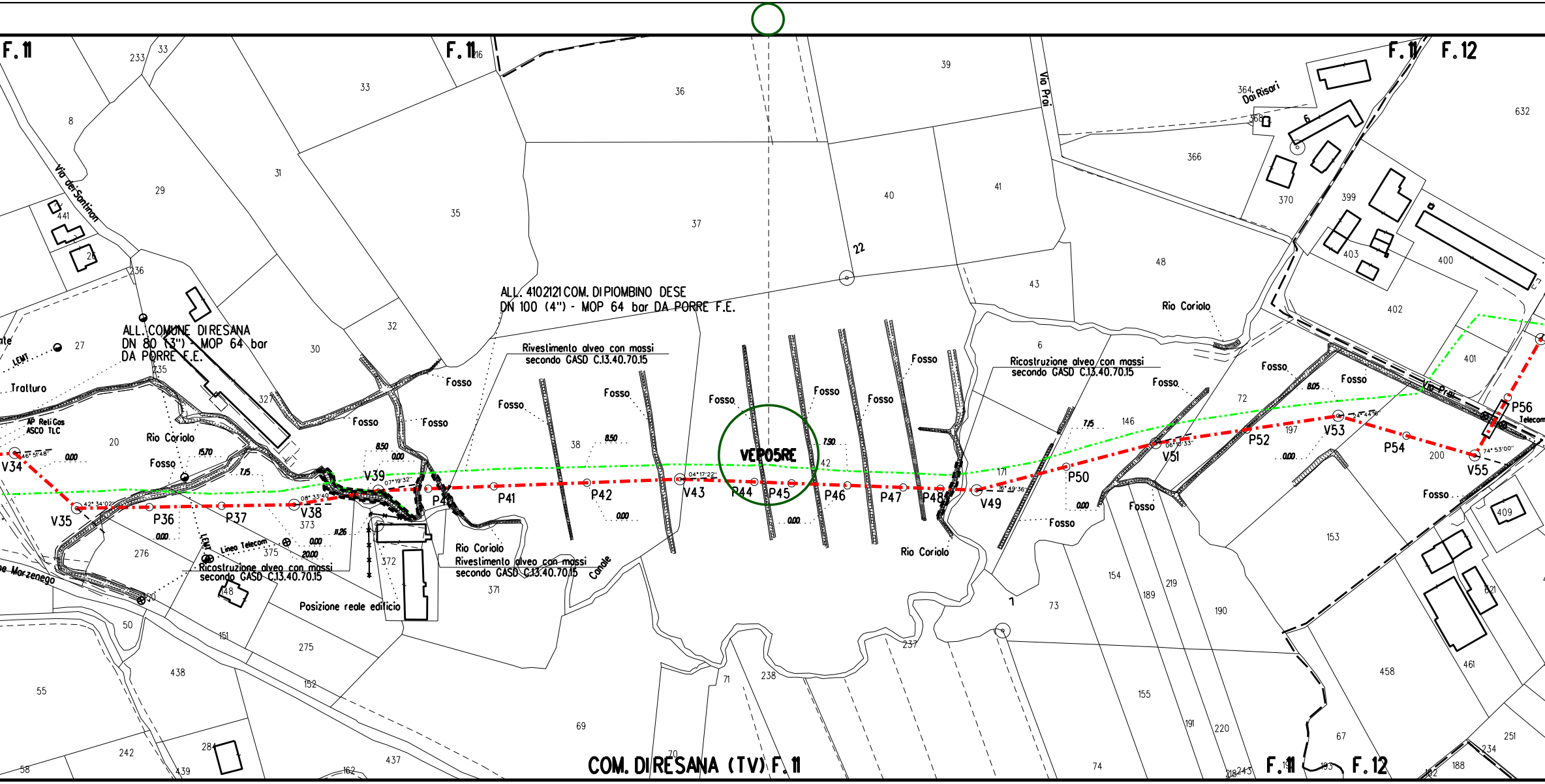
F. 11
F. 11
F. 11
F. 12
F. 11
F. 12
COM. DIRESANA (TV) F. 11
VEP05RE
ALL. 4102121 COM. DI PIOMBINO DESE
DN 100 (4") - MOP 64 bar DA PORRE F.E.
ALL. COMUNE DIRESANA
DN 80 (3") - MOP 64 bar
DA PORRE F.E.
Rivestimento alveo con massi
secondo GASD C.13.40.70.15
Ricostruzione alveo con massi
secondo GASD C.13.40.70.15
Ricostruzione alveo con massi
secondo GASD C.13.40.70.15
Rio Coriolo
Rivestimento alveo con massi
secondo GASD C.13.40.70.15
Posizione reale edificio
Rio Coriolo
Rio Coriolo
Rio Coriolo
Fosso
Canale
Via dei Santinon
Via Prai
Via Prai
Dai Risari
Tratturo
AP Reti Gas
ASCO TLC
LEMT
Linea Telecom
Telecom
Marzenego
V34
V35
P36
P37
V38
V39
P40
P41
P42
V43
P44
P45
P46
P47
P48
V49
P50
V51
P52
V53
P54
V55
P56
46° 51'48"
42° 34'02"
08° 33'40"
07° 19'32"
04° 17'22"
16° 49'36"
06° 10'33"
24° 44'6"
74° 53'00"
0.00
15.70
7.15
8.50
8.50
7.90
7.15
8.05
11.26
20.00
22
1
8
233
33
33
36
39
632
364
368
6
366
29
441
26
236
31
35
37
40
41
370
399
403
400
48
43
402
27
235
30
32
327
20
38
42
6
146
72
197
200
401
171
276
373
375
372
371
148
150
50
151
275
55
438
152
69
71
238
237
73
154
189
219
190
153
409
621
155
191
220
458
461
67
251
234
242
284
439
58
162
437
70
74
218
243
193
192
188
216

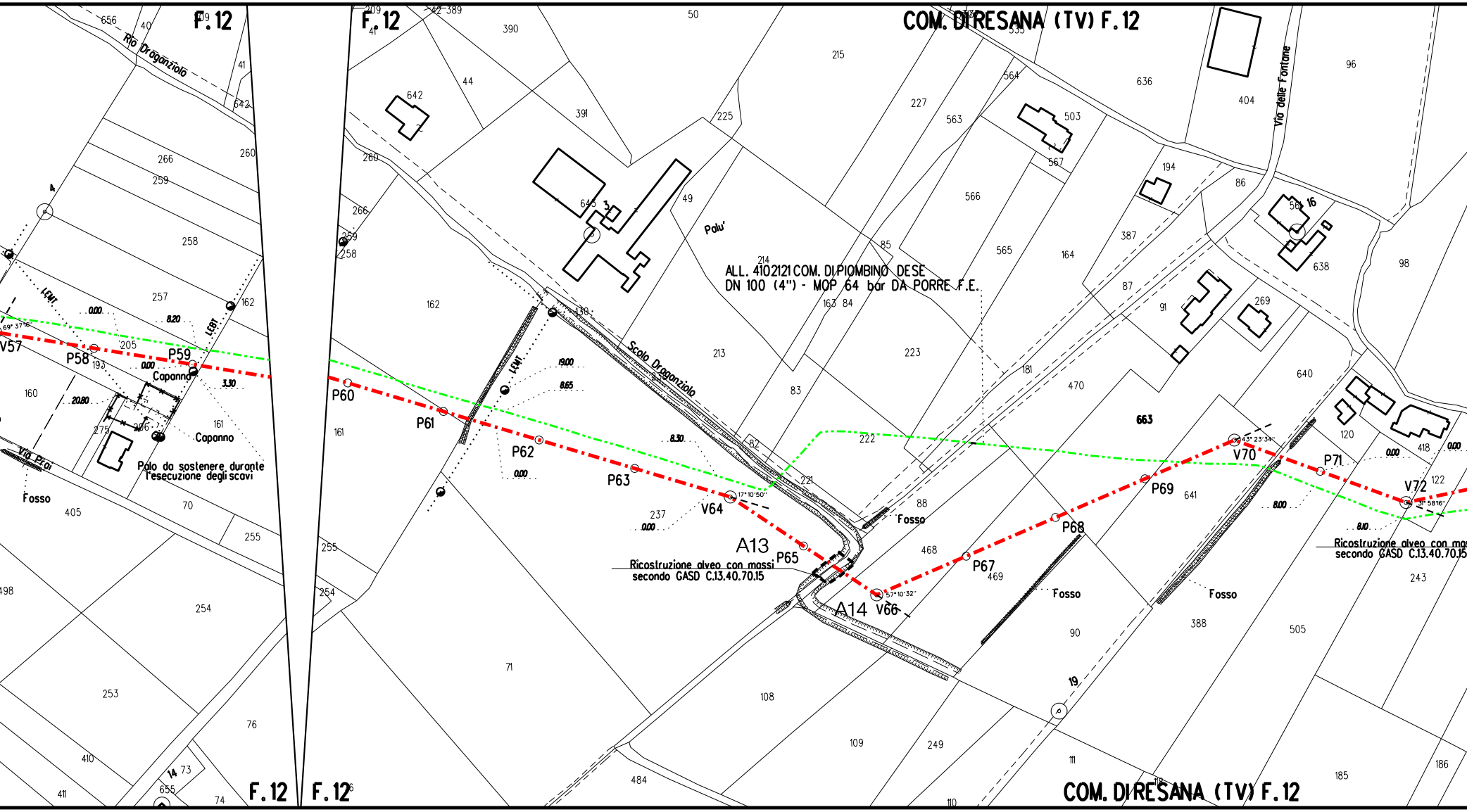
F. 12
F. 12
COM. DI RESANA (TV) F. 12
Rio Draganziolo
Scolo Draganziolo
Via delle Fontane
Via Prai
Palu'
ALL. 4102121 COM. DI PIOMBINO DESE
DN 100 (4") - MOP 64 bar DA PORRE F.E.
V57
69° 37'16"
P58
P59
Capanno
Capanno
Palo da sostenere durante l'esecuzione degli scavi
Fosso
LEMT
LEBT
LEMT
0.00
8.20
0.00
3.30
20.80
P60
P61
P62
P63
19.00
8.65
8.30
0.00
0.00
V64
17° 10'50"
A13
P65
Ricostruzione alveo con massi secondo GASD C.13.40.70.15
A14
V66
57° 10'32"
P67
P68
P69
V70
43° 23'34"
P71
V72
31° 58'16"
0.00
0.00
8.00
8.10
Fosso
Fosso
Fosso
Ricostruzione alveo con massi secondo GASD C.13.40.70.15
3
4
14
16
19
663
F. 12
F. 12
COM. DI RESANA (TV) F. 12

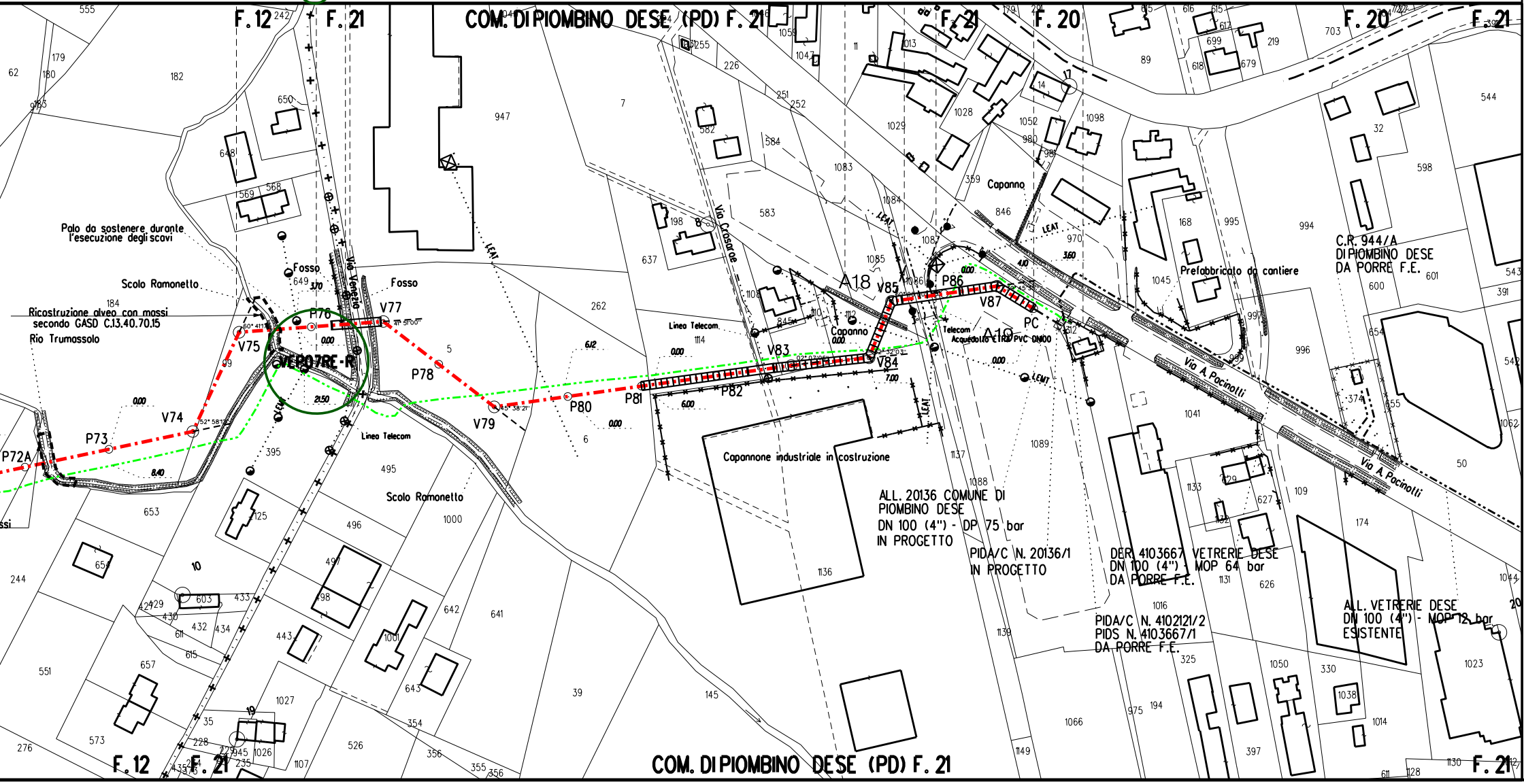
F. 12
F. 21
COM. DI PIOMBINO DESE (PD) F. 21
F. 20
Palo da sostenere durante l'esecuzione degli scavi
Scolo Ramonello
Ricostruzione alveo con massi secondo GASD C.13.40.70.15
Rio Trumassolo
Fosso
Via Veneto
V75
V74
P73
P72A
P76
V77
P78
V79
P80
P81
P82
V83
V84
V85
P86
V87
PC
A18
A19
VEP07RE-R
Linea Telecom
LEAT
Via Crosarone
Capanno
Telecom
Acquedotto ETRA PVC DN100
Capannone industriale in costruzione
Prefabbricato da cantiere
Via A. Pacinotti
C.R. 944/A DI PIOMBINO DESE DA PORRE F.E.
ALL. 20136 COMUNE DI PIOMBINO DESE DN 100 (4") - DP 75 bar IN PROGETTO
PIDA/C N. 20136/1 IN PROGETTO
DER 4103667 VETRERIE DESE DN 100 (4") - MOP 64 bar DA PORRE F.E.
PIDA/C N. 4102121/2 PIDS N. 4103667/1 DA PORRE F.E.
ALL. VETRERIE DESE DN 100 (4") - MOP 12 bar ESISTENTE
COM. DI PIOMBINO DESE (PD) F. 21

LEGENDA

—·—·—·—·—	METANODOTTO IN PROGETTO
—·—·—·—·—	METANODOTTI IN ESERCIZIO
—·—·—·—·—	METANODOTTI DA DISMETTERE
—·—·—·—·—	METANODOTTI IN PROGETTO DA ALTRA OPERA
▨	Rimboschimento diffuso
🟩	Ricostituzione formazione lineare
░	Ripristino area verde urbano/ornamentale
▨	Mascheramento impianto
○	Stazione di monitoraggio Vegetazione, Flora, Fauna ed Ecosistemi

Il presente disegno e' di proprieta' aziendale - La societa' tutelera' i propri diritti a termine di legge.

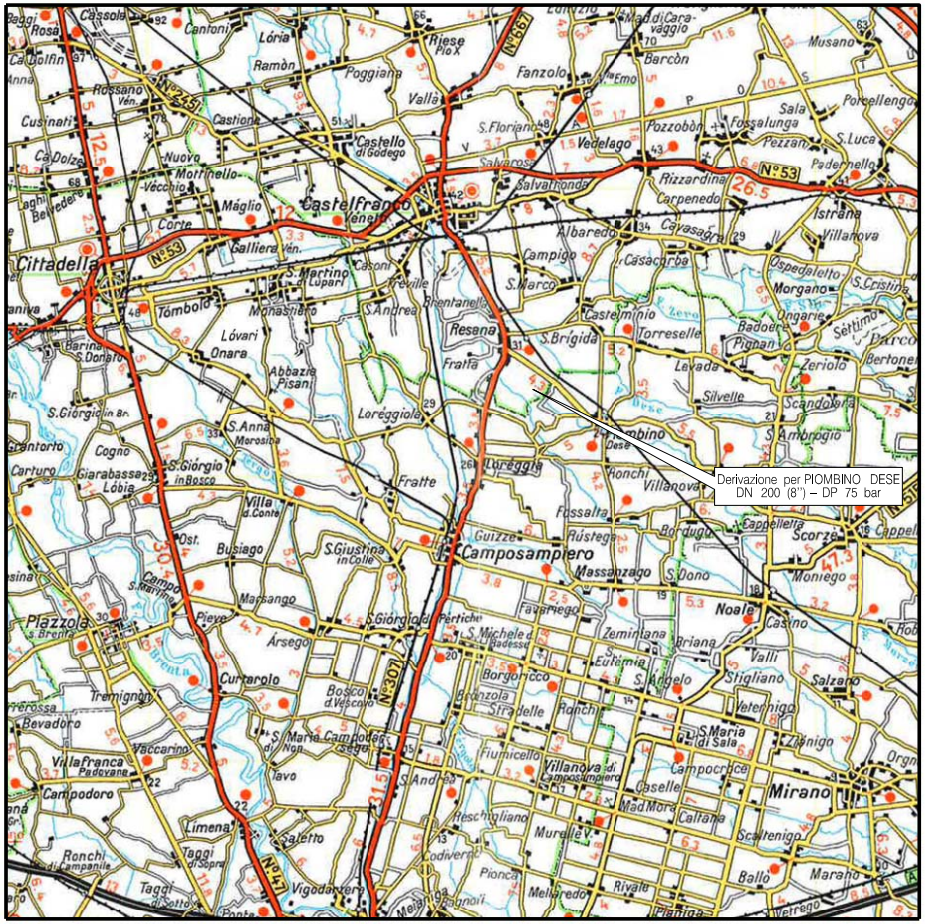

Derivazione per PIOMBINO DESE
DN 200 (8") – DP 75 bar

COROGRAFIA **SCALA 1:** 200.000

Nei Comuni di PIOMBINO DESE,RESANA

ORDINE DOTTORI AGRONOMI DOTTORI FORESTALI - MARCHE -
Dott. MONTALBANO MIRELLA n. 362 ALBO

1	11/03/2021	AGGIORNAMENTO	IEMBO	LUMINARI	MONTALBANO
0	04/11/2020	EMISSIONE	IEMBO	LUMINARI	MONTALBANO
Rev.	Data	Descrizione	Disegn.	Contr.	Approv.

Proprietario snam

Progettista COMIS
consulenza materiali · ispezioni · saldatura
progettazione · direzione lavori

Disegno P-RV-20133

Impianto: DERIVAZIONE PER PIOMBINO DESE
DN 200 (8") - DP 75 bar

Revisione 1

Comm. NR/05194/R-L12

Cod.tec. 20133

PLANIMETRIA CATASTALE CON TIPOLOGIE
DI RIPRISTINO VEGETAZIONALE

Scala 1:2000

Mappe catastali aggionrate in data 16/11/2017