DATI TECNICI FUNZIONALI

N. SCHEDA DI DETTAGLIO	
RICOSTITUZIONE FORMAZIONE LINEARE	
RIMBOSCHIMENTO DIFFUSO	
RIPRISTINO AREA VERDE URBANO/ORNAMENTALE	
MASCHERAMENTO IMPIANTO	
IMPIANTO	20137/1
STAZIONE DI MONITORAGGIO	
CONFINI AMMINISTRATIVI	

DATI CARATTERISTICI

DATI DI COSTRUZIONE

PRESSIONE DI PROGETTO 75.0 bar

PRESSIONE MASSIMA DI ESERCIZIO (MOP) 70.0 bar

GRADO DI UTILIZZAZIONE DICHIARATO f - 0.57

REALIZZATO IN CONFORMITA' AL **D.M. 17/04/2008**

RIVESTIMENTO GIUNTI DI SALDATURA

FASCE TERMORESTRINGENTI C50 PRIMER (A.07.10.02)

DATI GENERALI

DN 200 SP 7.0 [UNI-EN] 2355.00 m

LUNGHEZZA TOTALE IMPIANTO 2355.00 m.

PLANIMETRIA 1:2000

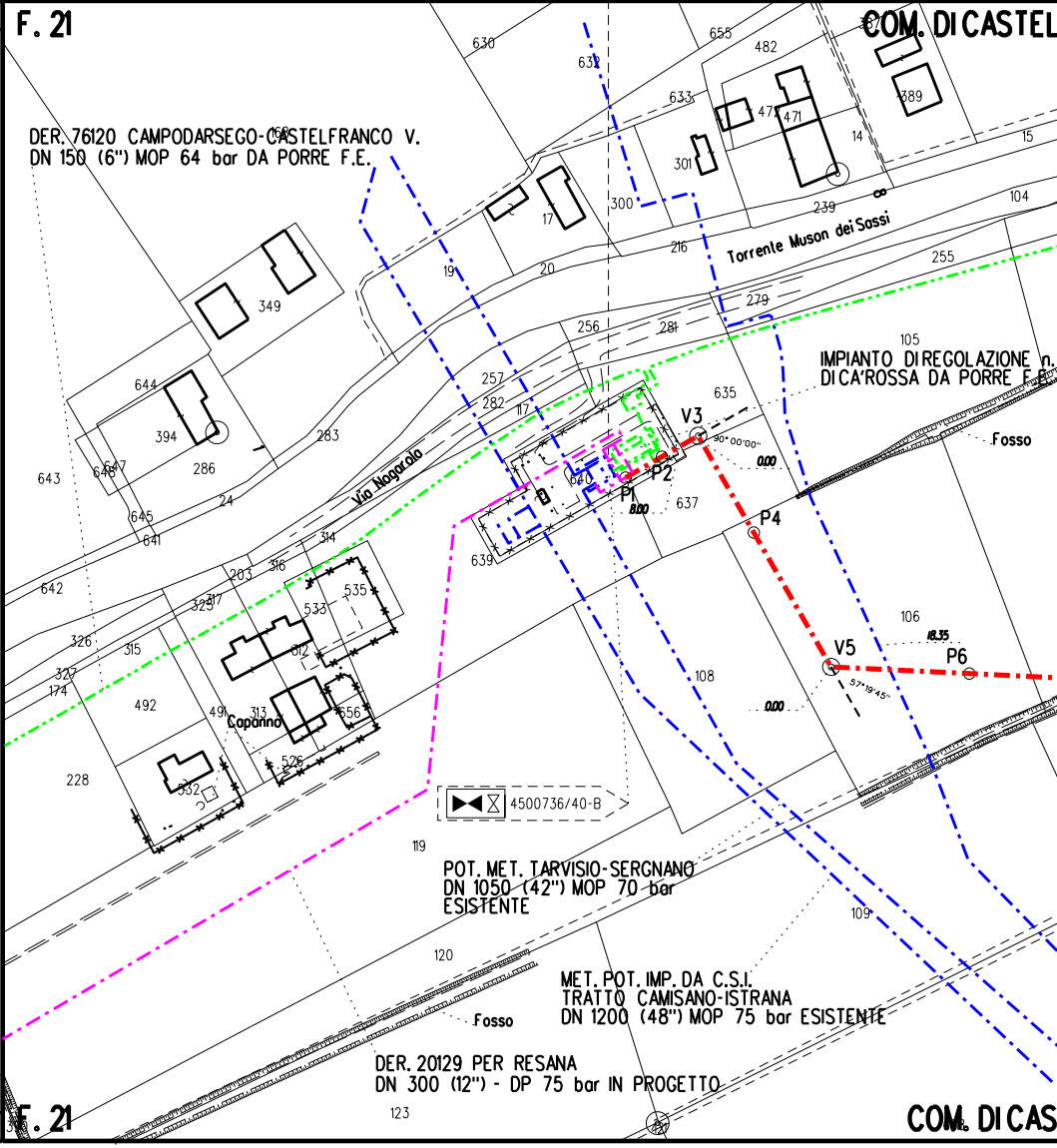
F. 21
COM. DI CASTEL
DER. 76120 CAMPODARSEGO-CASTELFRANCO V.
DN 150 (6") MOP 64 bar DA PORRE F.E.
Torrente Muson dei Sassi
Via Nogarola
IMPIANTO DI REGOLAZIONE n.
DI CA'ROSSA DA PORRE F.E.
Fosso
V3
P1
P2
P4
V5
P6
90°00'00"
57°19'45"
0.00
8.00
18.35
Capanno
4500736/40-B
POT. MET. TARVISIO-SERGNANO
DN 1050 (42") MOP 70 bar
ESISTENTE
MET. POT. IMP. DA C.S.I.
TRATTO CAMISANO-ISTRANA
DN 1200 (48") MOP 75 bar ESISTENTE
DER. 20129 PER RESANA
DN 300 (12") - DP 75 bar IN PROGETTO
Fosso
F. 21
COM. DI CAS
630
632
655
482
633
472
471
389
14
15
301
300
17
239
104
216
255
19
20
349
279
256
281
105
257
282
117
644
394
283
286
635
643
648
647
24
640
637
645
641
639
314
642
203
316
535
533
325
317
326
315
312
327
174
492
491
313
656
228
526
332
106
108
119
120
109
123

CONFINI AMMINISTRATIVI

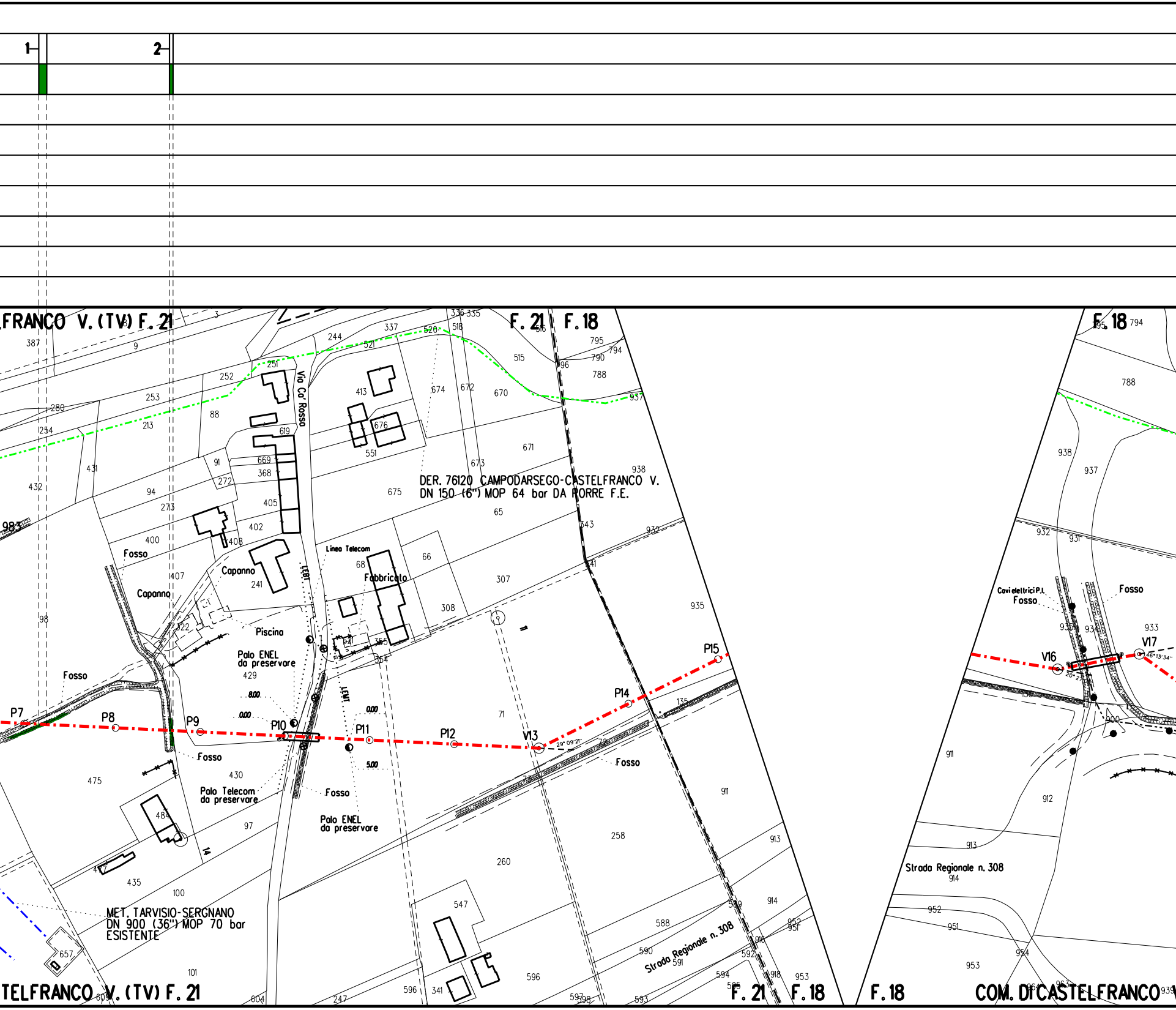
1
2
FRANCO V. (TV) F. 21
TELFRANCO V. (TV) F. 21
F. 21
F. 18
F. 21
F. 18
F. 18
F. 18
COM. DI CASTELFRANCO
Via Ca' Rosso
DER. 76120 CAMPODARSEGO-CASTELFRANCO V.
DN 150 (6") MOP 64 bar DA PORRE F.E.
MET. TARVISIO-SERGNANO
DN 900 (36") MOP 70 bar
ESISTENTE
Strada Regionale n. 308
Strada Regionale n. 308
Linea Telecom
Fabbricato
Capanno
Capanno
Piscina
Palo ENEL
da preservare
Palo Telecom
da preservare
Palo ENEL
da preservare
Fosso
Fosso
Fosso
Fosso
Fosso
Fosso
Fosso
Cavi elettrici P.I.
LEMT
LEMT
8.00
0.00
0.00
5.00
P7
P8
P9
P10
P11
P12
V13
P14
P15
V16
V17
29° 09' 21"
20° 2
46° 13' 34"
387
9
3
8
280
254
432
431
252
253
213
88
251
244
337
520
521
336
335
518
516
515
795
790
794
796
788
937
413
676
674
672
670
619
91
669
368
272
551
671
673
938
94
273
405
402
400
408
675
65
343
932
407
241
68
66
307
941
98
322
308
935
241
355
354
429
71
135
475
430
484
97
14
73
258
911
913
914
260
547
435
100
588
589
952
951
916
590
591
592
657
101
596
594
595
918
953
605
604
247
596
341
597
598
593
794
788
938
937
932
931
933
935
934
900
911
912
913
914
952
951
954
953
963
964
939

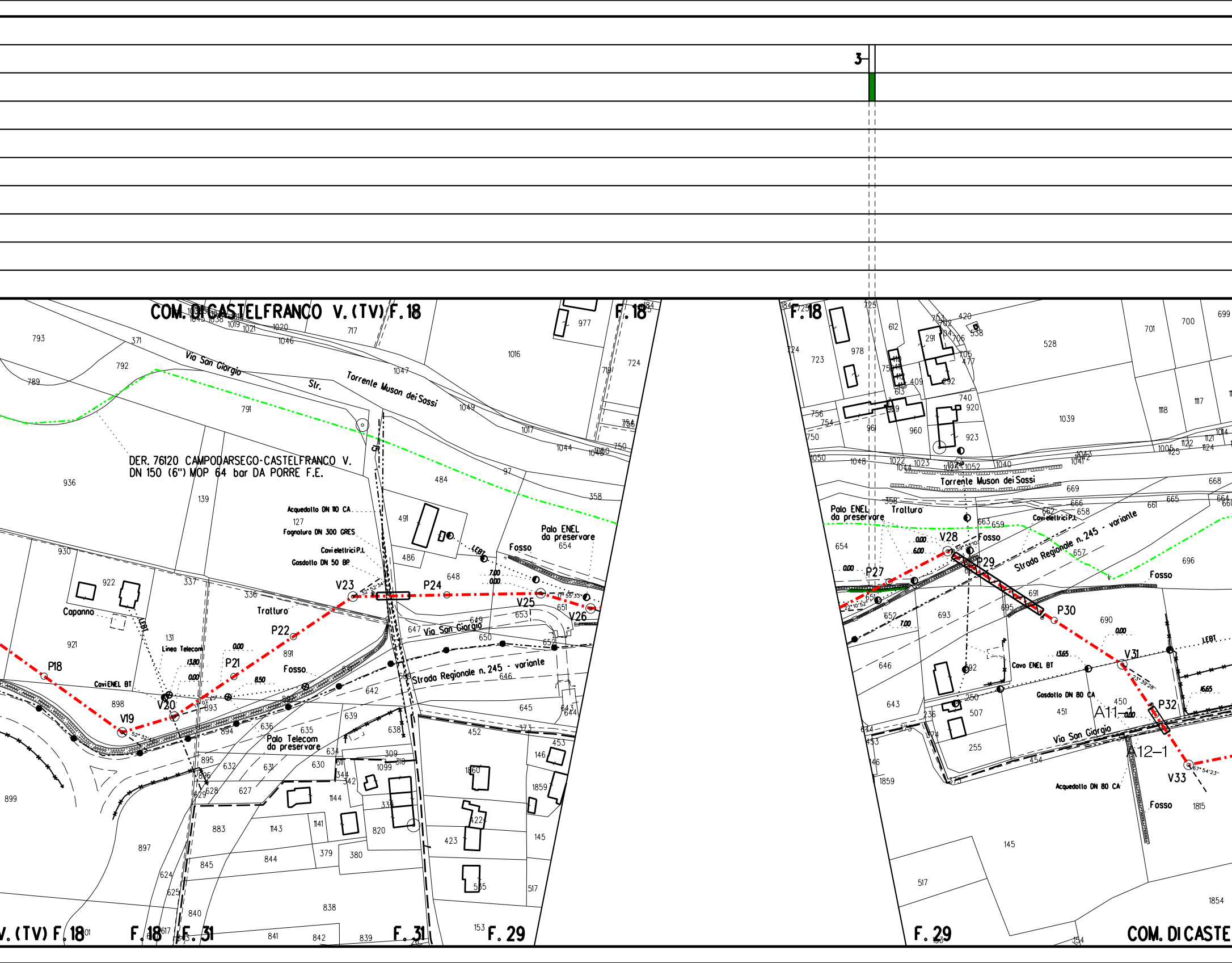
3
COM. DI CASTELFRANCO V. (TV) F. 18
F. 18
Via San Giorgio
Str.
Torrente Muson dei Sassi
DER. 76120 CAMPODARSEGO-CASTELFRANCO V.
DN 150 (6") MOP 64 bar DA PORRE F.E.
Acquedotto DN 110 CA
Fognatura DN 300 GRES
Cavi elettrici P.I.
Gasdotto DN 50 BP
LEBT
Palo ENEL
da preservare
Fosso
Tratturo
Capanno
Linea Telecom
Cavi ENEL BT
Palo Telecom
da preservare
Strada Regionale n. 245 - variante
P18
V19
V20
P21
P22
V23
P24
V25
V26
0.00
13.80
8.50
7.00
6.00
13.65
16.65
V. (TV) F. 18
F. 18
F. 31
F. 29
Torrente Muson dei Sassi
Palo ENEL
da preservare
Tratturo
Cavi elettrici P.I.
Strada Regionale n. 245 - variante
Fosso
Cavo ENEL BT
Gasdotto DN 80 CA
Acquedotto DN 80 CA
Via San Giorgio
V28
P27
P29
P30
V31
P32
V33
A11-1
A12-1
F. 29
COM. DI CASTE

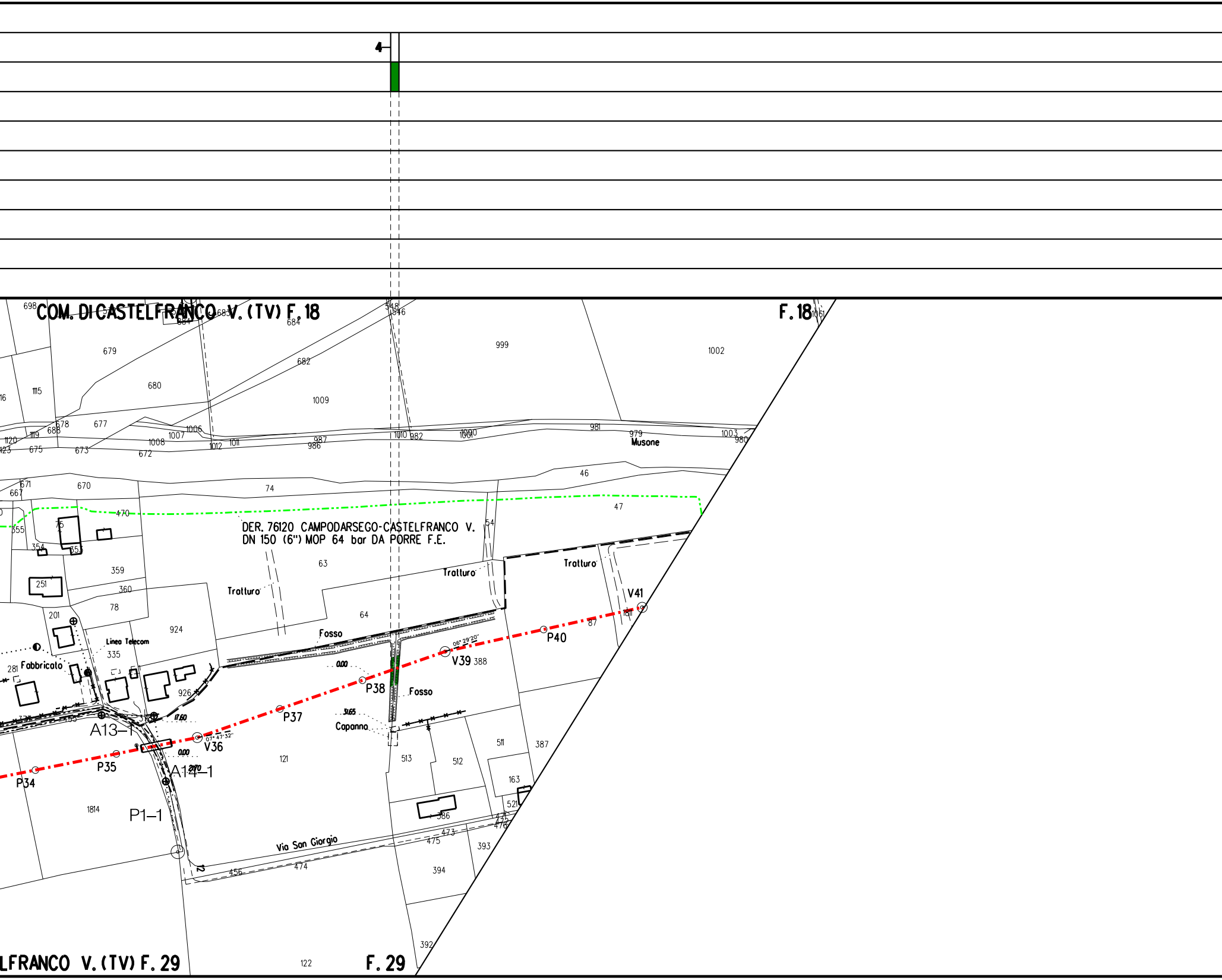
4
COM. DI CASTELFRANCO V. (TV) F. 18
F. 18
DER. 76120 CAMPODARSEGO-CASTELFRANCO V.
DN 150 (6") MOP 64 bar DA PORRE F.E.
Musone
Trattura
Tratturo
Fosso
Fosso
Capanno
Fabbricato
Linea Telecom
Via San Giorgio
V36
V39
V41
P34
P35
P37
P38
P40
A13–1
A14–1
P1–1
07° 47' 32"
06° 29' 20"
0.00
0.00
31.65
17.60
27.70
12
698
679
680
682
684
546
548
999
1002
1009
1115
677
678
688
119
1120
675
673
672
1008
1007
1006
1012
1011
987
986
1010
982
1000
1001
981
979
1003
980
670
671
667
74
46
47
470
355
75
354
353
359
360
251
78
201
924
335
281
926
63
64
54
87
1811
388
121
513
512
511
387
163
521
1814
386
473
475
474
477
478
393
394
392
456
122
COM. DI CASTELFRANCO V. (TV) F. 29
F. 29

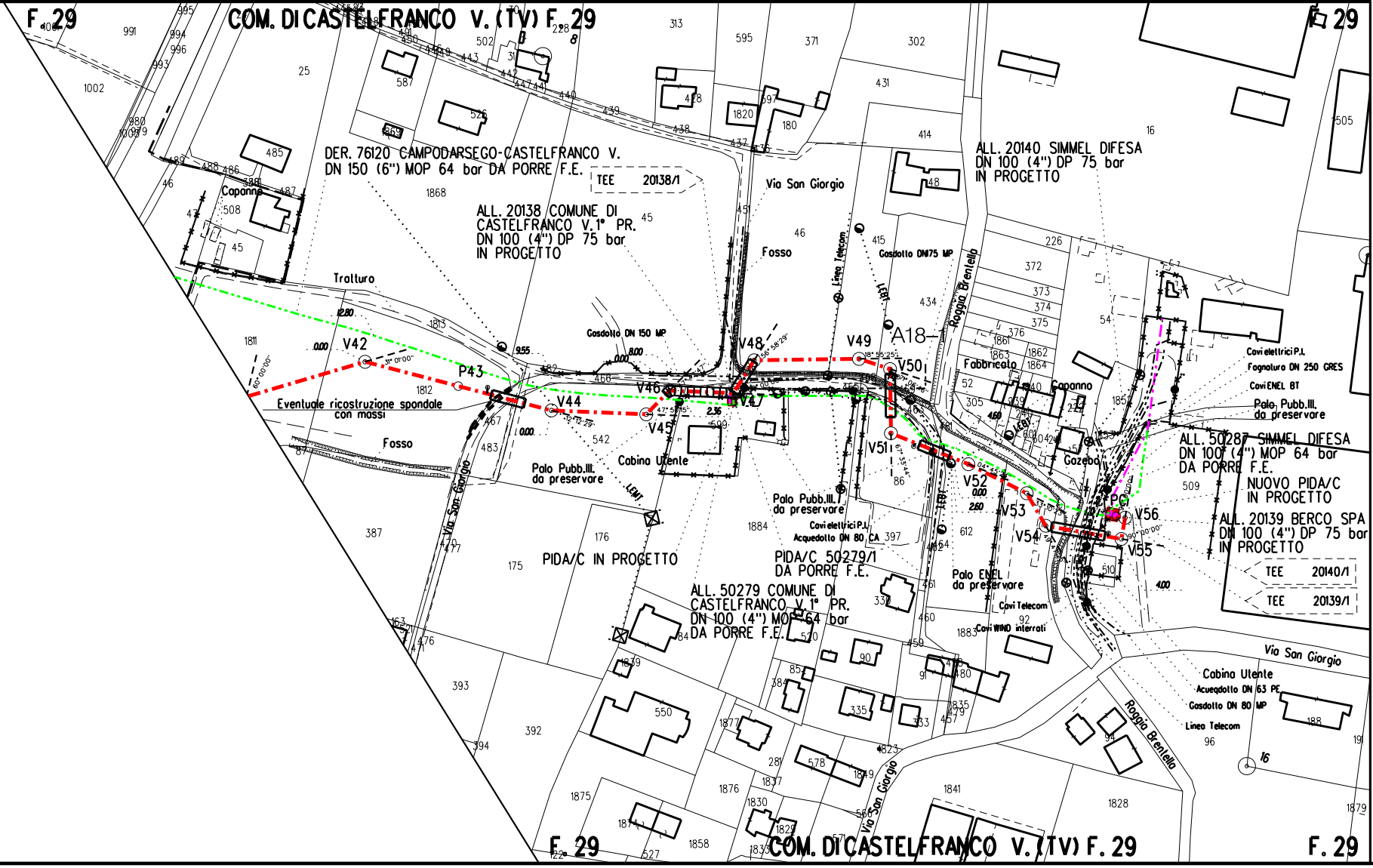
F. 29
COM. DI CASTELFRANCO V. (TV) F. 29
DER. 76120 CAMPODARSEGO-CASTELFRANCO V.
DN 150 (6") MOP 64 bar DA PORRE F.E.
TEE 20138/1
ALL. 20138 COMUNE DI CASTELFRANCO V. 1° PR.
DN 100 (4") DP 75 bar
IN PROGETTO
ALL. 20140 SIMMEL DIFESA
DN 100 (4") DP 75 bar
IN PROGETTO
Via San Giorgio
Fosso
Linea Telecom
Gasdotto DN175 MP
Roggia Brentello
Capanno
Trattura
Gasdotto DN 150 MP
V42
P43
V44
V45
V46
V47
V48
V49
A18
V50
V51
V52
V53
V54
V55
V56
PC
Fabbricato
Gazebo
Eventuale ricostruzione spondale con massi
Palo Pubb.Ill. da preservare
Cabina Utente
Cavi elettrici P.I.
Fognatura DN 250 GRES
Cavi ENEL BT
ALL. 50287 SIMMEL DIFESA
DN 100 (4") MOP 64 bar
DA PORRE F.E.
NUOVO PIDA/C
IN PROGETTO
ALL. 20139 BERCO SPA
DN 100 (4") DP 75 bar
IN PROGETTO
TEE 20140/1
TEE 20139/1
PIDA/C IN PROGETTO
PIDA/C 50279/1
DA PORRE F.E.
ALL. 50279 COMUNE DI CASTELFRANCO V. 1° PR.
DN 100 (4") MOP 64 bar
DA PORRE F.E.
Acquedotto DN 80 CA
Palo ENEL da preservare
Cavi Telecom
Cavi WIND interrati
Acquedotto DN 63 PE
Gasdotto DN 80 MP
Linea Telecom
Via San Giorgio
Roggia Brentello
F. 29
COM. DI CASTELFRANCO V. (TV) F. 29
F. 29

LEGENDA

METANODOTTO IN PROGETTO

METANODOTTI IN ESERCIZIO

METANODOTTI DA DISMETTERE

METANODOTTI IN PROGETTO DA ALTRA OPERA

Rimboschimento diffuso

Ricostituzione formazione lineare

Ripristino area verde urbano/ornamentale

Mascheramento impianto

Stazione di monitoraggio Vegetazione, Flora, Fauna ed Ecosistemi

Il presente disegno e' di proprieta' aziendale - La societa' tutelera' i propri diritti a termine di legge.

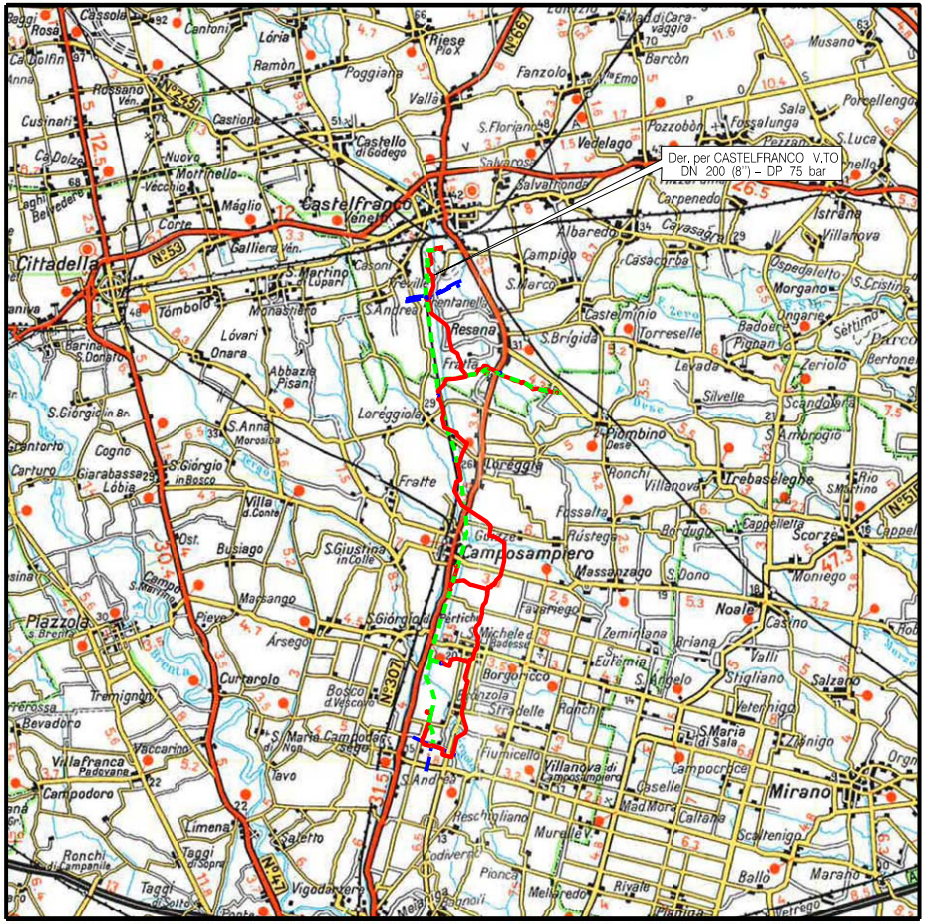
Der. per CASTELFRANCO V.TO
DN 200 (8") – DP 75 bar
Castelfranco Veneto
Cittadella
Camposampiero
Mirano
Vedelago
Resana
Loreggia
Piombino Dese
Noale
Santa Maria di Sala
Borgoricco
Villanova di Camposampiero
Trebaseleghe
Massanzago
Curtarolo
Campodoro
Villafranca Padovana
Tombolo
Galliera Ven.
Riese Pio X
Castello di Godego
Salzano
Scorzè

COROGRAFIA **SCALA 1:** 200.000

Nel Comune di CASTELFRANCO VENETO

Dott. MONTALBANO MIRELLA n. 362

Rev.	Data	Descrizione	Disegn.	Contr.	Approv.
1	11/03/2021	AGGIORNAMENTO	IEMBO	LUMINARI	MONTALBANO
0	04/11/2020	EMISSIONE	IEMBO	LUMINARI	MONTALBANO

Proprietario: snam

Progettista: COMIS consulenza materiali · ispezioni · saldatura progettazione · direzione lavori

Disegno: P-RV-20137

Impianto: DERIVAZIONE PER CASTELFRANCO V.TO
DN 200 (8") - DP 75 bar

Revisione 1

Comm. NR/16025/R-L03

Cod.tec. 20137

PLANIMETRIA CATASTALE CON TIPOLOGIE
DI RIPRISTINO VEGETAZIONALE

Scala 1:2000