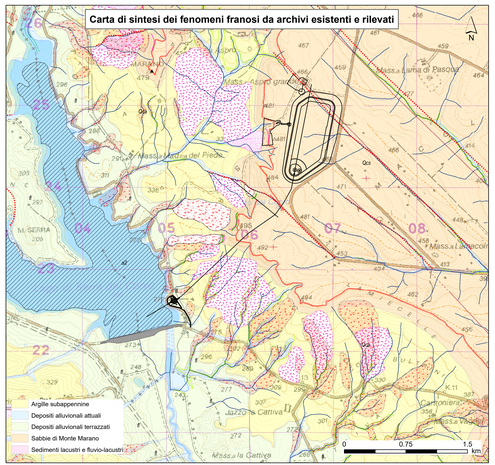

Elementi di progetto

- Serbatoio di accumulo
- Galleria
- Impianto di generazione
- Superficie dell'invaso di Serra del Corvo
- diga

Elementi idrogeomorfologici e geostrutturali

Elementi puntuali (SIT Puglia)

- vetta
- punto sommitale
- strato suborizzontale (<10°)

Elementi lineari (SIT Puglia)

- corso d'acqua
- nicchia di distacco
- orlo di scarpata
- asse di displuvio
- cresta smussata
- ripa di erosione fluviale
- ciglio di sponda fluviale
- faglia

Elementi lineari da rilevamento

- nicchia di distacco
- possibili lineazioni

Elementi areali (SIT Puglia)

- corpo di frana
- area interessata da dissesto diffuso

Elementi areali da rilevamento

- corpo di frana

Elementi areali (AdB Basilicata)

- area interessata da scivolamento superficiale

Aree a rischio idrogeologico in accordo con il PAI della Regione Basilicata

Elementi di progetto

- Serbatoio di accumulo
- Galleria
- Impianto di generazione

Classificazione delle aree a rischio idrogeologico

- ASV - Aree assoggettate a verifica idrogeologica
- P - Aree pericolose
- R1 - Aree a rischio idrogeologico moderato
- R2 - Aree a rischio idrogeologico medio
- R3 - Aree a rischio idrogeologico elevato
- R4 - Aree a rischio idrogeologico molto elevato
- Rb - Aree bonificate

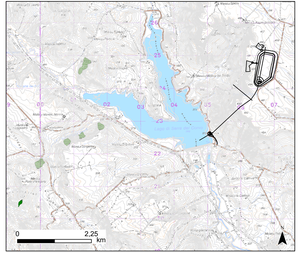

Distribuzione delle frane secondo l'Inventario dei Fenomeni Franosi in Italia (IFFI)

Punto Identificativo del Fenomeno Franoso

- Scheda frane di 3° Livello

Tipologia di frana

- Aree soggette a frane superficiali diffuse

Elementi di progetto

- Serbatoio di accumulo
- Galleria
- Impianto di generazione

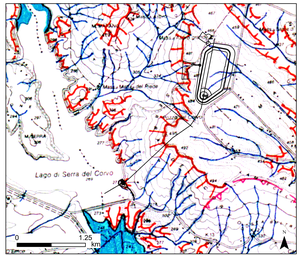

Stralcio della Carta geomorfologica del PUTT/p Puglia (2002)

Legenda

- Cigli di scarpata
- Ripe fluviali
- Reticoli fluviali
- Corsi di sparitacque principali e secondari
- Piane alluvionali, conche e depressioni alluvionali
- Areali a dune costiere-alluvioni
- Doline
- Nicchie di frana recenti e attuali
- Nicchie di frana antiche
- Lineamenti di frana
- Cave

Elementi di progetto

- Serbatoio di accumulo
- Galleria
- Impianto di generazione

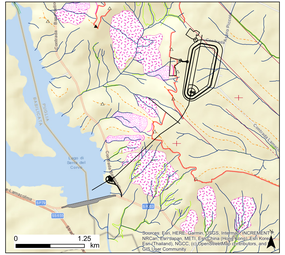

Stralcio della Carta Idrogeomorfologica della Regione Puglia (SIT Puglia)

Elementi puntuali

- vetta
- punto sommitale
- strato suborizzontale (<10°)

Elementi lineari

- corso d'acqua
- nicchia di distacco
- orlo di scarpata
- asse di displuvio
- cresta smussata
- ripa di erosione fluviale
- ciglio di sponda fluviale
- faglia

Elementi di progetto

- Serbatoio di accumulo
- Galleria
- Impianto di generazione

Elementi areali

- corpo di frana
- area interessata da dissesto diffuso

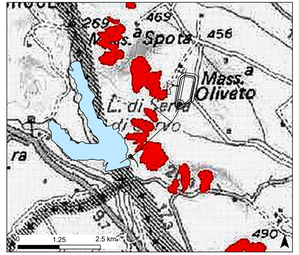

Stralcio della Carta delle aree soggette a fenomeni di instabilità (AdB della Puglia)

Legenda aree di instabilità

Aree franose

- Arch.Uffic. Fotoi. FG

Frane (FG)

- Arch.Uffic.

Frane (Fotoin.)

Frane (Archivi)

- Arch.Uff.

Elementi di progetto

- Serbatoio di accumulo
- Galleria
- Impianto di generazione

Firmato digitalmente da

GIUSEPPE SPILOTRO

O = ORDINE DEGLI INGEGNERI DI BARI
C = IT

"SERRA DEL CORVO"

Progetto di impianto di accumulo idroelettrico

Comune di Gravina in Puglia (BA)

COMMITTENTE	COORDINAMENTO / MANDATARIA	GEOLOGIA / MANDATARIA
EDISON edf GROUP	STRATEGIES FOR WATER FROSIO next	Geo Tecnologie S.r.l.

TITOLO ELABORATO	SCALA	varie
Carta idrogeomorfologica e delle frane (allegato 3)	COMMESSA	1373
	CODIFICA DOCUMENTO	1373-A-GE-D-03-0

REV.	DESCRIZIONE	DATA	REDATTO	VERIFICATO	APPROVATO
4					
3					
2					
1					
0	**PRIMA EMISSIONE**	**10/01/2022**	**10/01/2022**		

1 2 3 4 5 6 7 8 9 10 11 12 13 14 15 16 17

Questo disegno non può essere riprodotto, nè utilizzato altrove, nè ceduto a terzi in tutto o in parte senza il consenso scritto degli autori