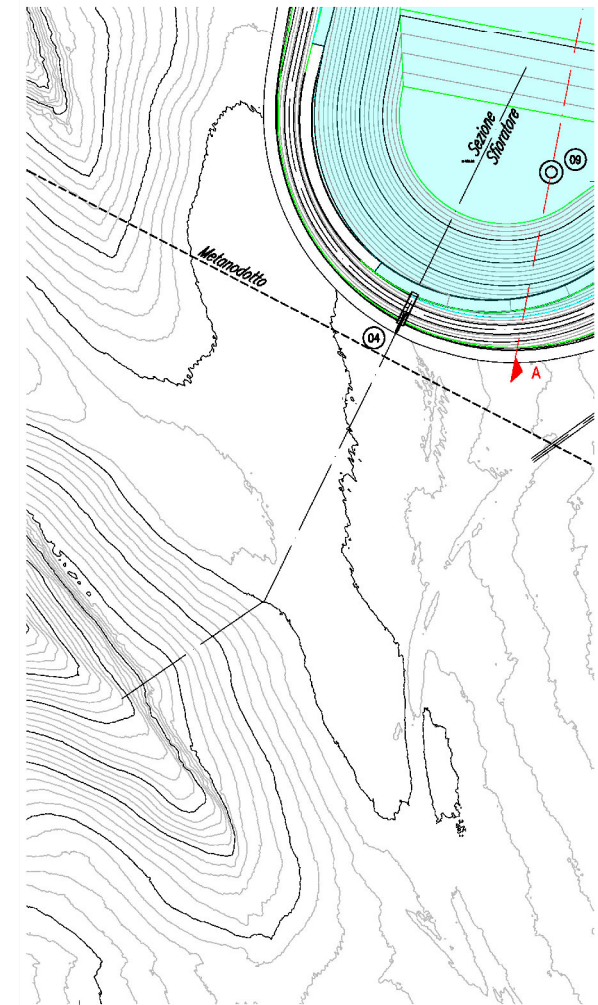


- Legenda**
- 1) Accesso cunicolo di drenaggio n°01 e scarico di drenaggio
 - 2) Accesso cunicolo di drenaggio n°02
 - 3) Accesso cunicolo di drenaggio n°03
 - 4) Sforatore di superficie
 - 5) Accesso cunicolo di drenaggio n°04
 - 6) Accesso cunicolo di drenaggio n°05
 - 7) Strada esterno paramento
 - 8) Strada interno paramento
 - 9) Opera di presa

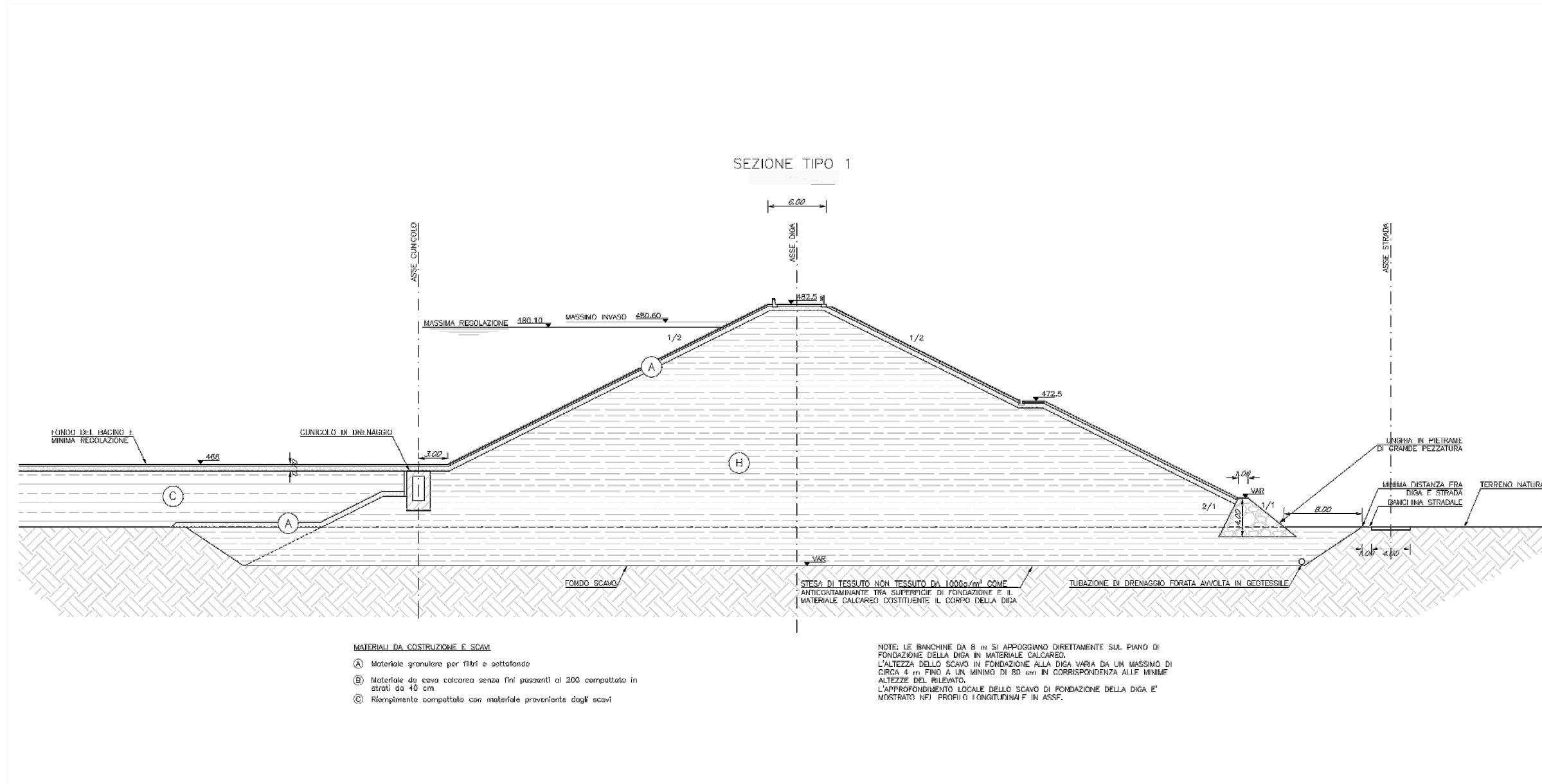


RIFERIMENTO

Edison, “Serra del Corvo” - Progetto di Impianto di Accumulo Idroelettrico, “Bacino di Monte, Planimetria generale su DTM”, Doc. 1373-F-FN-D-03-0, REV.0, 12/01/2022, Scala 1:2000

FIGURA 4.9a

BACINO DI MONTE
 PLANIMETRIA GENERALE E SEZIONI

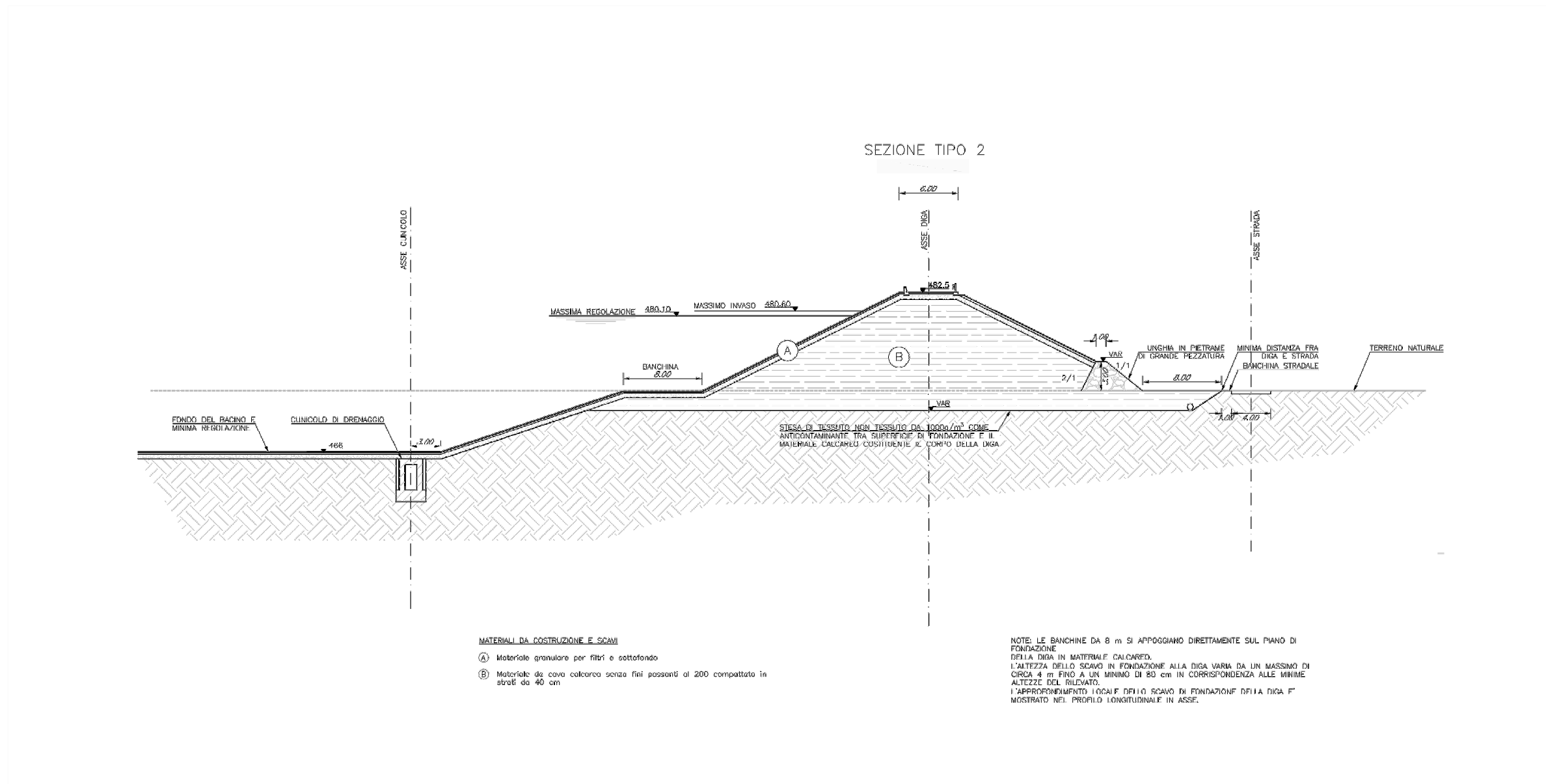


RIFERIMENTO

Edison, “Serra del Corvo” - Progetto di Impianto di Accumulo Idroelettrico, “Bacino di Monte, Sezione tipo 1”, Doc. 1373-F-FN-D-04-0, REV.0, 13/01/2022, Scala 1:400

FIGURA 4.9b

BACINO DI MONTE
PLANIMETRIA GENERALE E SEZIONI



RIFERIMENTO

Edison, “Serra del Corvo” - Progetto di Impianto di Accumulo Idroelettrico, “Bacino di Monte, Sezione tipo 2”, Doc. 1373-F-FN-D-05-0, REV.0, 13/01/2022, Scala 1:400

FIGURA 4.9c

BACINO DI MONTE
 PLANIMETRIA GENERALE E SEZIONI