












LEGENDA

-  AEROGENERATORE DA 6.2 MW
-  STRADE E PIAZZOLE DEFINITIVE IN FASE DI ESERCIZIO - NUOVA REALIZZAZIONE
-  STRADA COMUNALE ESISTENTE
-  STRADA PRIVATA ESISTENTE
-  LIMITI CARREGGIATA
-  CAVIDOTTI MT 30 KV
-  CONFINI COMUNALI
-  STAZIONI ELETTRICHE ESISTENTI
-  LOCALE MT

LEGENDA

-  SOTTOBACINI POSTI IN DESTRA DEL FIUME AGRI
-  SOTTOBACINI POSTI IN DESTRA DEL FIUME CAVONE

Engineering SCM Ingegneria



Signed: Ing Daniele Cavallo
Association Number No N° 1220

D																		
C																		
B																		
A	20/11/2021	D.CAVALLO	D.CAVALLO	S.TIZZONI	PRIMA EMISSIONE PER AU													
EDIC.	DATE	DRAWN	CHECKED	REVISED-EDPR	MODIFICATION													
	1		2		3	4	5	6	7	8	9	10	11	12				

DATE	SCALE	1/25000	CUSTOMITO S.R.L.		SCM Ingegneria srl
11/21	DRAWN	CAV	PROGETTO IMPIANTO EOLICO "Custolito"		CAD Vers.: a Page Vers.: A
11/21	CHECKED	CAV	TAV A.16.a.12 - Corografia dei bacini Comuni di Montalbano Jonico (MT)		Name Collection Page: 01
11/21	REVISED-EDPR	TIZ	Format A2		Collection Cont: -
			CAD N°: A.16.a.12 - Corogra		