

TRACCIATO - T01-T10
Sezione 37
Progressiva: 0+825.00
Scala: 1:200
Quota di Riferimento: 150.00

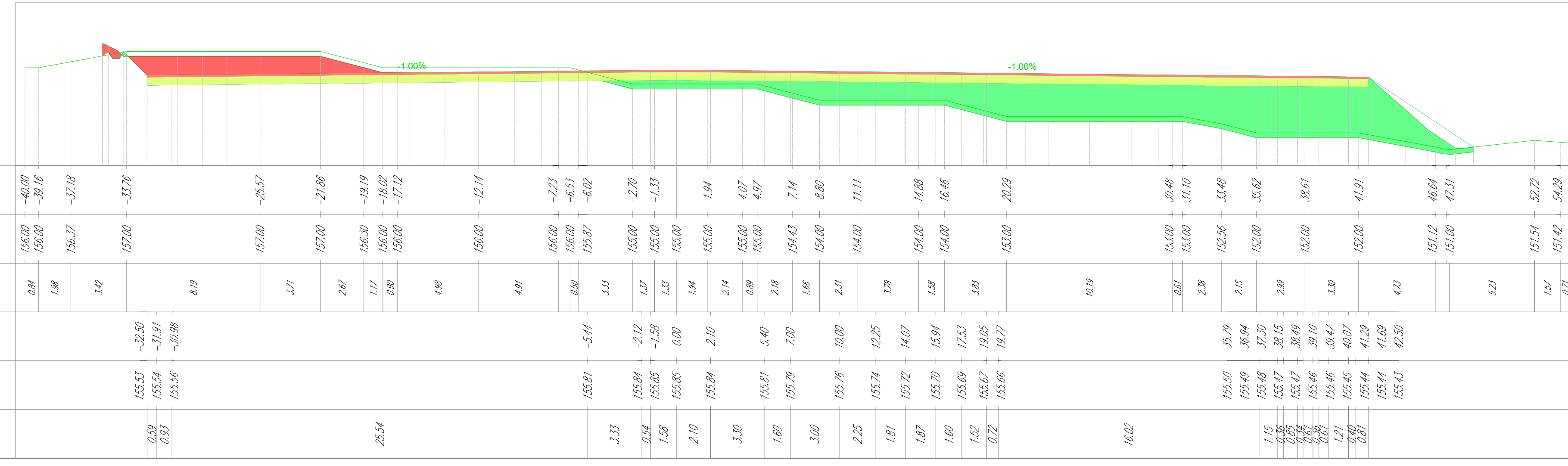


Tabella materiali			
Materiale	Area (m ²)	Volume (m ³)	Vol. Com. (m ³)
SCORRO	24.80	631.48	3948.94
SCALO	0.62	124.20	12333.51
RIEVARO	96.81	2317.48	38127.17
FONDALE STRADALE	37.50	837.50	8867.81
MISTO STRADALE	1.50	187.50	1812.36
CUNETTA	0.00	0.00	1.00

TRACCIATO - T01-T10
Sezione 38
Progressiva: 0+850.00
Scala: 1:200
Quota di Riferimento: 150.00

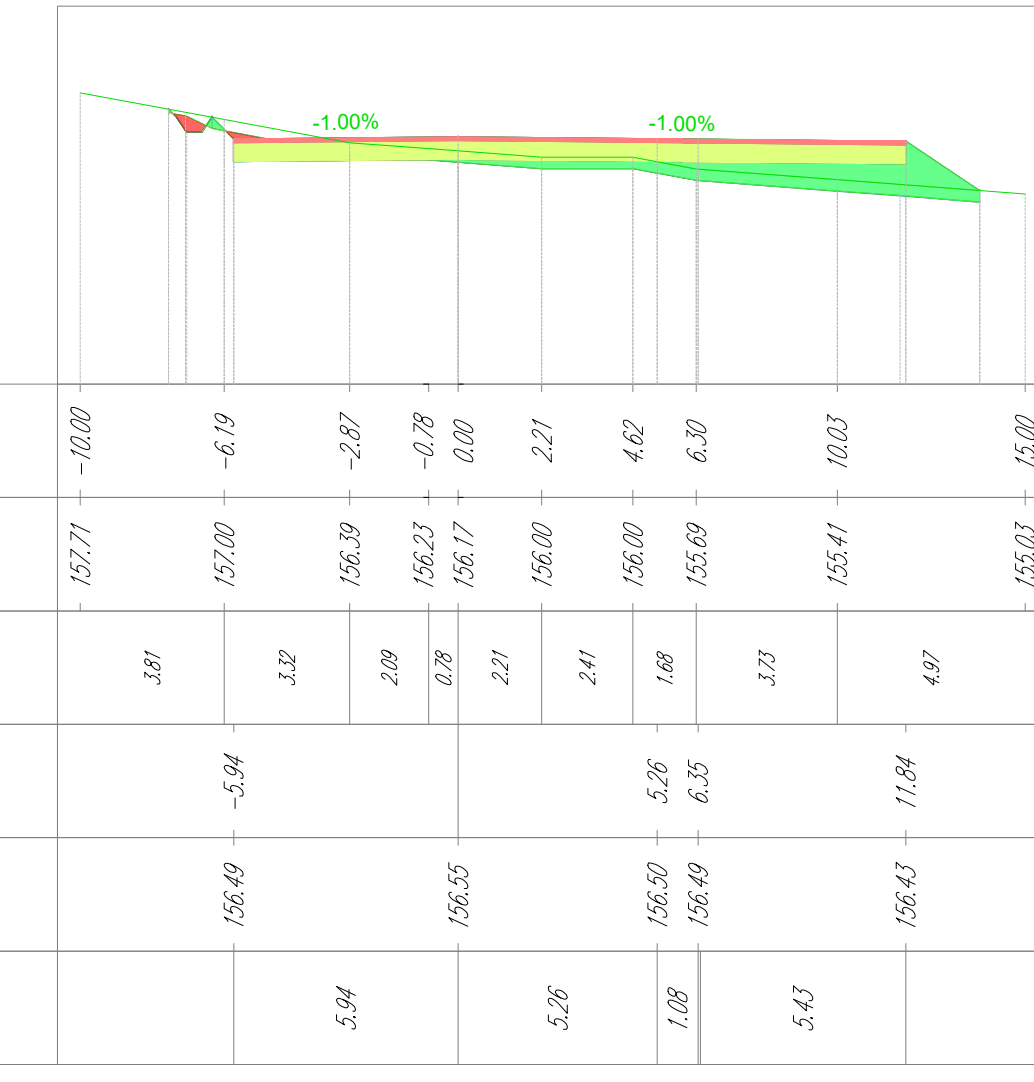


Tabella materiali			
Materiale	Area (m ²)	Volume (m ³)	Vol. Com. (m ³)
SCORRO	4.74	81.49	4971.43
SCALO	1.64	327.53	3266.56
RIEVARO	7.00	1382.36	21034.47
FONDALE STRADALE	8.89	539.72	5605.53
MISTO STRADALE	1.78	187.74	1803.11
CUNETTA	0.00	0.00	1.00

TRACCIATO - T01-T10
Sezione 39
Progressiva: 0+875.00
Scala: 1:200
Quota di Riferimento: 150.00

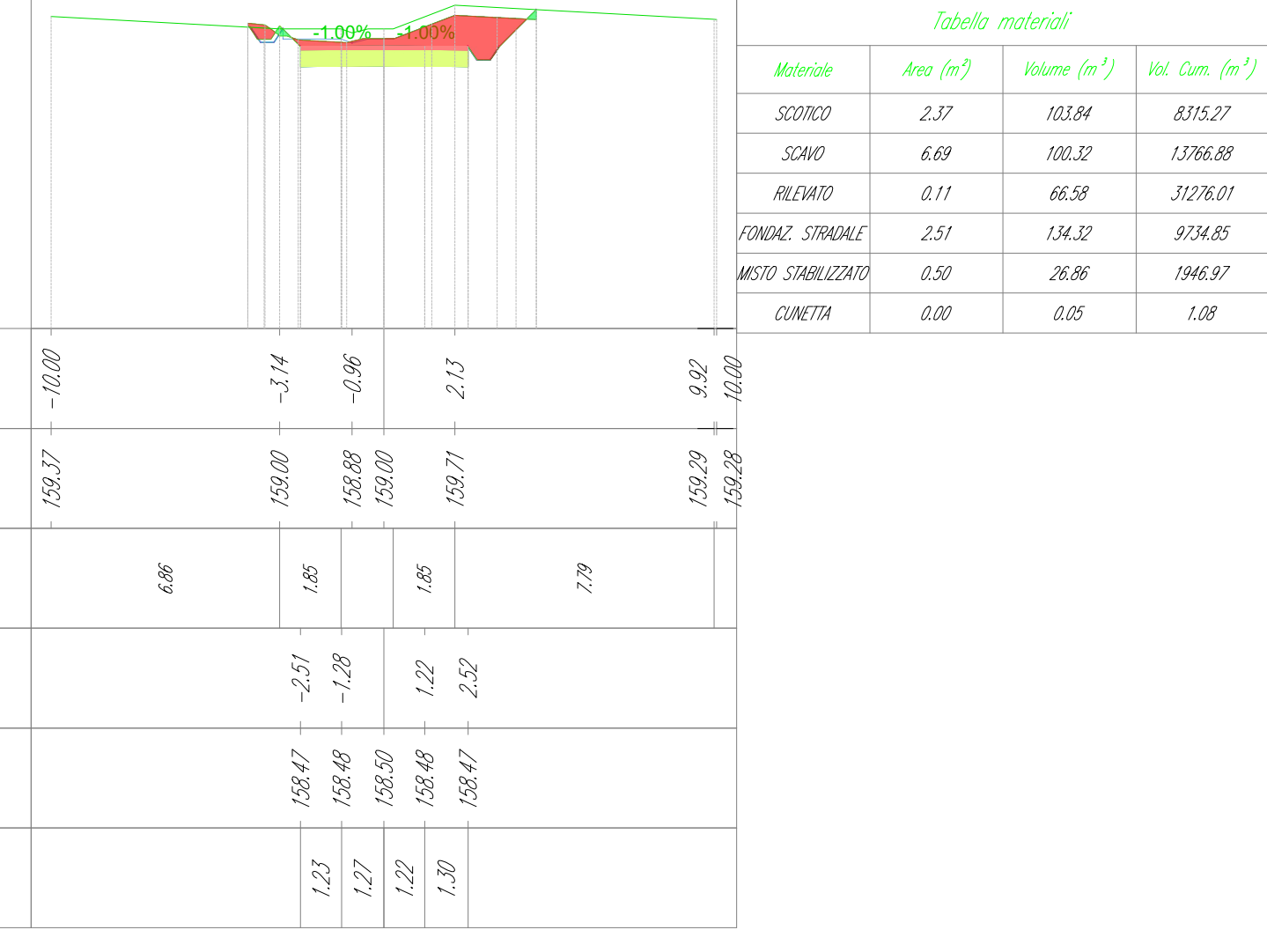


Tabella materiali			
Materiale	Area (m ²)	Volume (m ³)	Vol. Com. (m ³)
SCORRO	2.37	103.84	8752.27
SCALO	6.69	100.52	12786.88
RIEVARO	0.11	66.59	31276.01
FONDALE STRADALE	2.57	124.32	9324.65
MISTO STRADALE	0.50	36.88	1945.97
CUNETTA	0.00	0.00	1.00

TRACCIATO - T01-T10
Sezione 40
Progressiva: 0+900.00
Scala: 1:200
Quota di Riferimento: 160.00

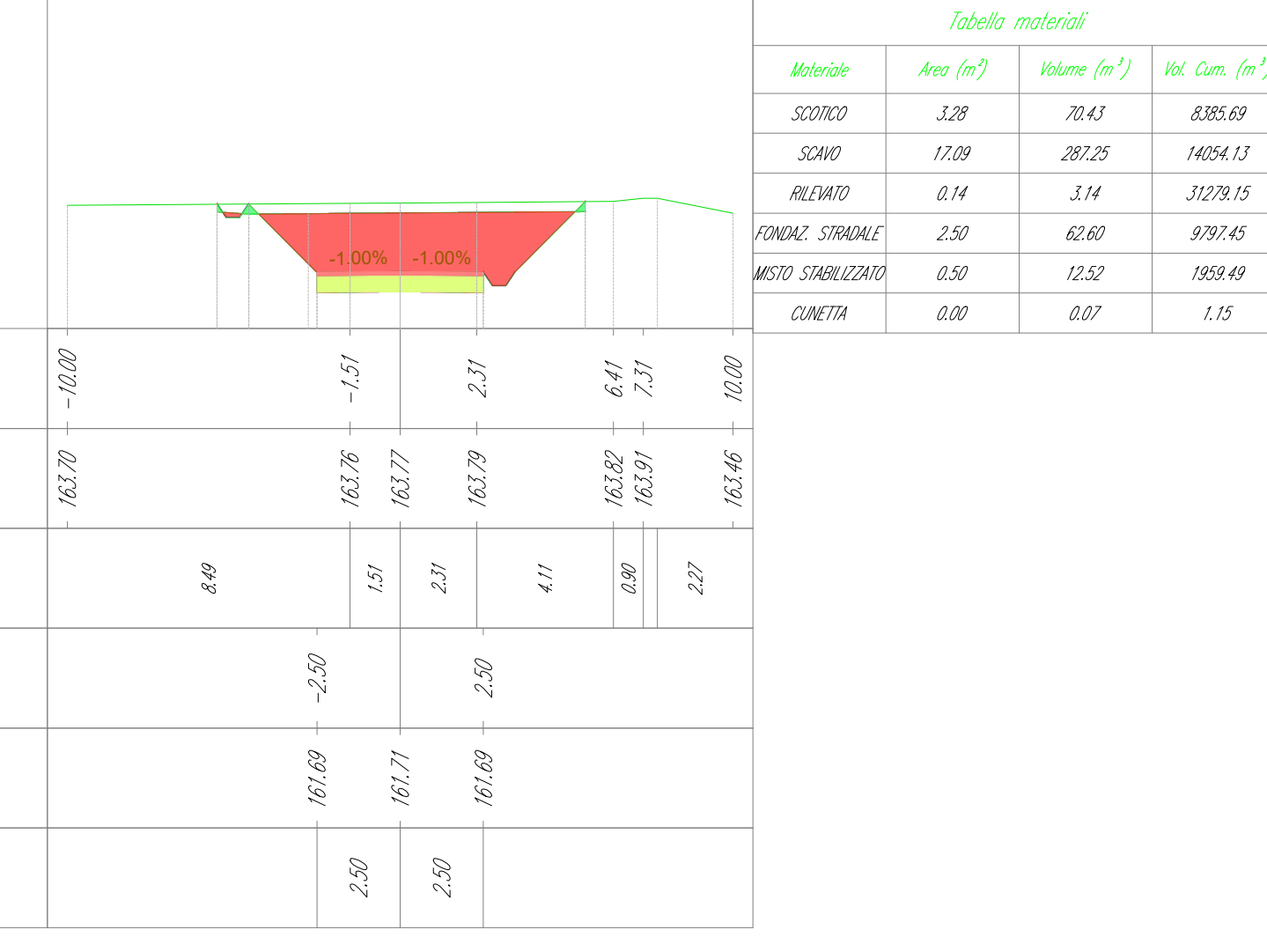


Tabella materiali			
Materiale	Area (m ²)	Volume (m ³)	Vol. Com. (m ³)
SCORRO	2.08	76.43	6361.69
SCALO	17.09	287.25	14934.13
RIEVARO	0.14	3.14	31279.15
FONDALE STRADALE	2.50	62.50	8793.45
MISTO STRADALE	0.50	12.50	1959.49
CUNETTA	0.00	0.00	1.15

TRACCIATO - T01-T10
Sezione 41
Progressiva: 0+925.00
Scala: 1:200
Quota di Riferimento: 160.00

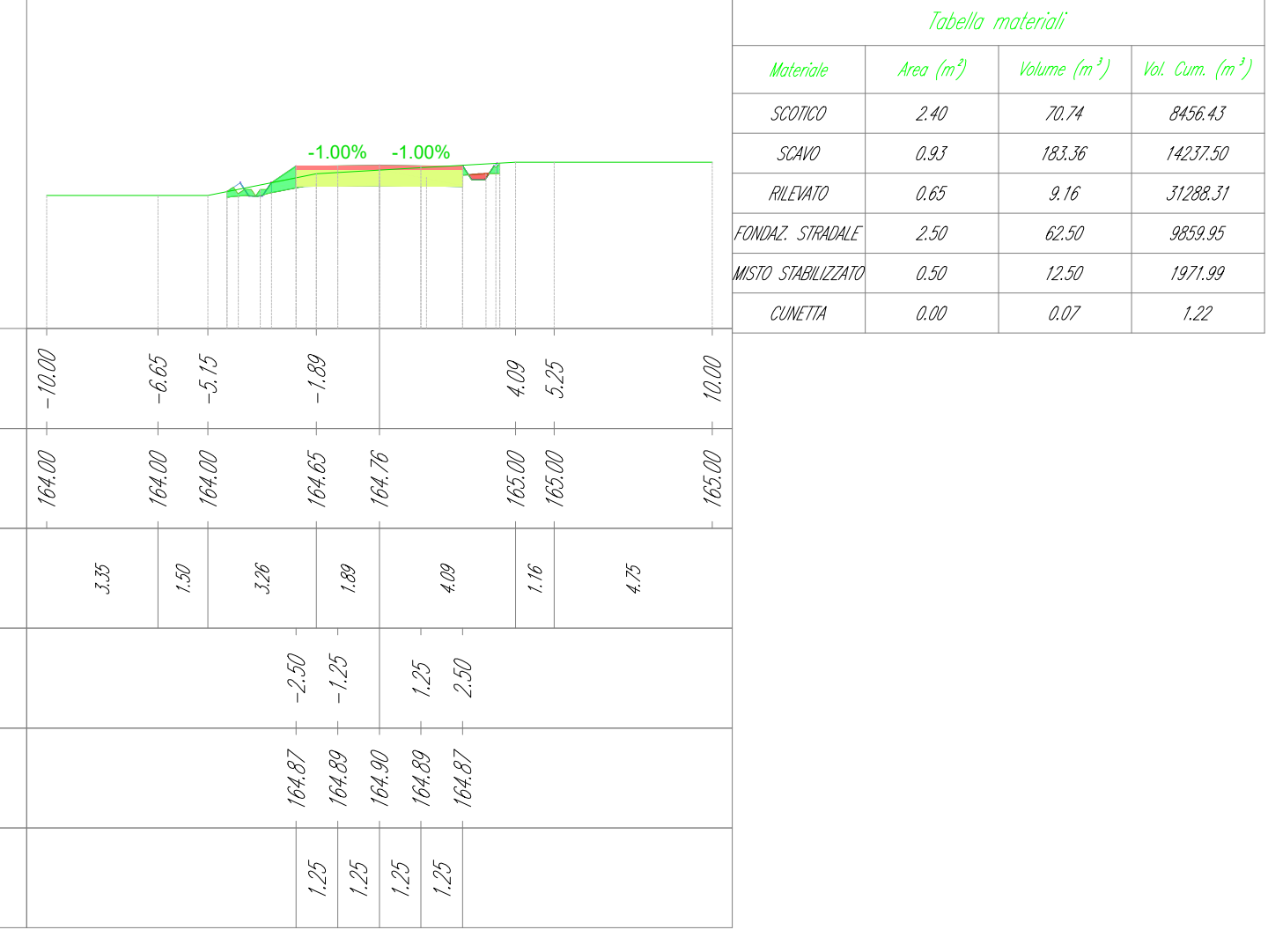


Tabella materiali			
Materiale	Area (m ²)	Volume (m ³)	Vol. Com. (m ³)
SCORRO	2.40	79.74	6636.47
SCALO	0.81	163.36	14237.59
RIEVARO	0.65	9.16	31286.31
FONDALE STRADALE	2.50	62.50	8889.85
MISTO STRADALE	0.50	12.50	1971.99
CUNETTA	0.00	0.00	1.12

TRACCIATO - T01-T10
Sezione 42
Progressiva: 0+950.00
Scala: 1:200
Quota di Riferimento: 160.00

