TRACCIATO – ASSE T08
Sezione 1
Progressiva: 0+000.00
Scala: 1:200
Quota di Riferimento: 180.00

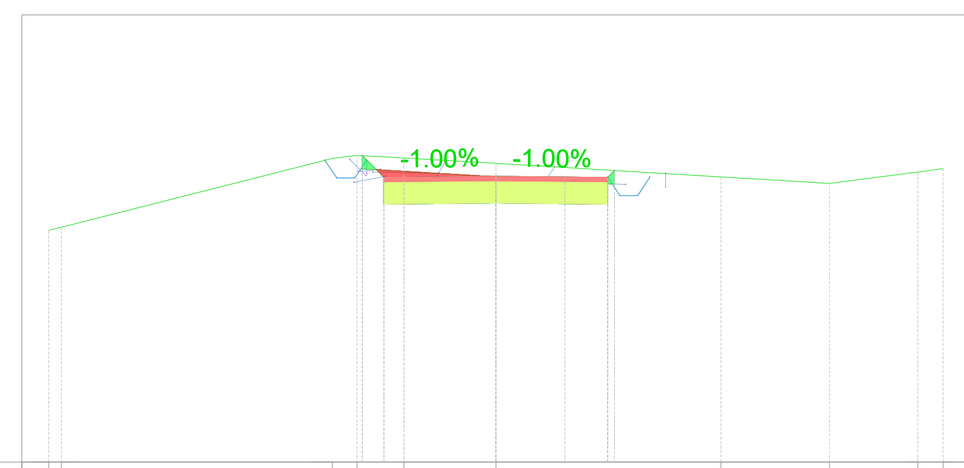

Tabella materiali			
Materiale	Area (m²)	Volume (m³)	Vol. Cum. (m³)
SCOTICO	1.69	0.00	0.00
SCAVO	3.01	0.00	0.00
RILEVATO	0.08	0.00	0.00
FONDAZ. STRADALE	2.50	0.00	0.00
MISTO STABILIZZATO	0.50	0.00	0.00
CUNETTE	0.00	0.00	0.00

PROGRESSIVE TERRENO	-10.00 -9.72 -3.65 -3.11 -2.06 5.03 7.47 9.43 10.00
QUOTE TERRENO	185.18 185.25 186.79 186.86 186.80 186.68 186.38 186.24 186.49 186.56
DISTANZE PARZIALI TERRENO	6.07 0.55 1.05 2.06 5.03 2.43 1.97 0.57
PROGRESSIVE PROGETTO	-2.50 0.00 2.50
QUOTE PROGETTO	186.37 186.39 186.37
DISTANZE PARZIALI PROGETTO	2.50 2.50

TRACCIATO – ASSE T08
Sezione 2
Progressiva: 0+020.00
Scala: 1:200
Quota di Riferimento: 180.00

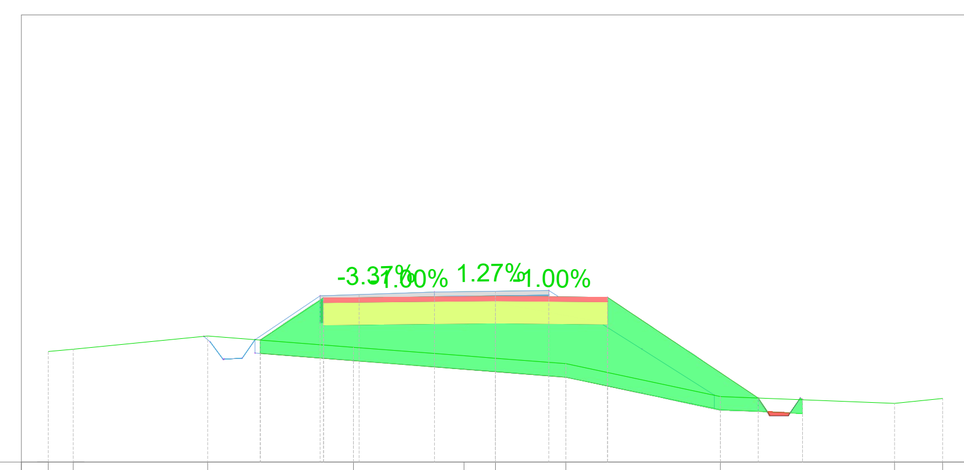

Tabella materiali			
Materiale	Area (m²)	Volume (m³)	Vol. Cum. (m³)
SCOTICO	3.64	52.13	52.13
SCAVO	0.04	22.52	22.52
RILEVATO	11.78	85.58	85.58
FONDAZ. STRADALE	3.18	56.62	56.62
MISTO STABILIZZATO	0.64	11.32	11.32
CUNETTE	0.00	0.01	0.01

PROGRESSIVE TERRENO	-10.00 -9.45 -6.43 -3.18 -0.71 1.58 5.02 8.92 10.00
QUOTE TERRENO	182.47 182.53 182.82 182.57 182.38 182.32 182.20 181.47 181.32 181.42
DISTANZE PARZIALI TERRENO	0.55 3.01 3.26 2.47 0.71 1.58 3.45 3.90 1.08
PROGRESSIVE PROGETTO	-3.85 0.00 2.50
QUOTE PROGETTO	183.67 183.71 183.68
DISTANZE PARZIALI PROGETTO	3.85 2.50

TRACCIATO – ASSE T08
Sezione 3
Progressiva: 0+040.00
Scala: 1:200
Quota di Riferimento: 175.00

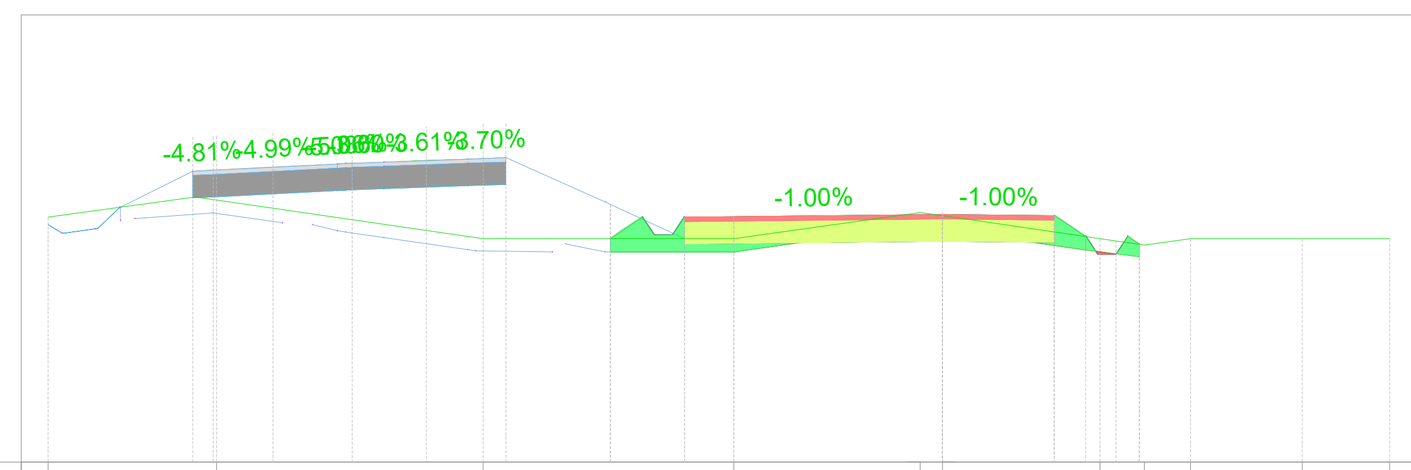

Tabella materiali			
Materiale	Area (m²)	Volume (m³)	Vol. Cum. (m³)
SCOTICO	3.54	71.80	123.93
SCAVO	0.92	7.56	30.07
RILEVATO	1.74	120.28	205.86
FONDAZ. STRADALE	4.13	72.85	129.47
MISTO STABILIZZATO	0.83	14.57	25.89
CUNETTE	0.00	0.04	0.05

PROGRESSIVE TERRENO	-20.00 -16.23 -10.27 -4.66 -0.50 0.00 3.52 4.51 5.55 8.05 10.00
QUOTE TERRENO	180.48 180.86 180.00 180.00 180.58 180.51 180.00 179.86 180.00 180.00 180.00
DISTANZE PARZIALI TERRENO	3.29 5.95 5.61 4.16 0.50 3.52 0.99 1.04 2.50 1.95
PROGRESSIVE PROGETTO	-5.76 0.00 2.50
QUOTE PROGETTO	180.48 180.54 180.51
DISTANZE PARZIALI PROGETTO	5.76 2.50

TRACCIATO – ASSE T08
Sezione 4
Progressiva: 0+060.00
Scala: 1:200
Quota di Riferimento: 170.00

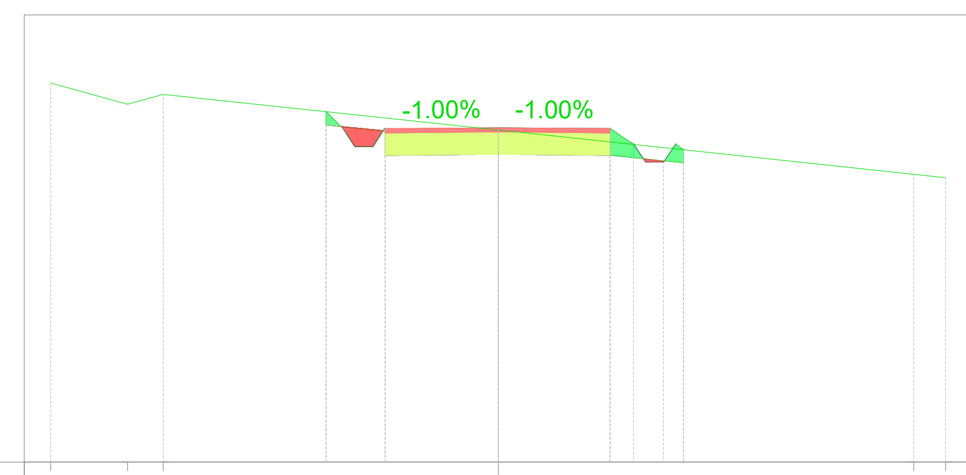

Tabella materiali			
Materiale	Area (m²)	Volume (m³)	Vol. Cum. (m³)
SCOTICO	2.40	58.99	182.92
SCAVO	1.60	24.81	54.88
RILEVATO	0.43	20.26	226.11
FONDAZ. STRADALE	2.51	65.79	195.26
MISTO STABILIZZATO	0.50	13.16	39.05
CUNETTE	0.00	0.05	0.10

PROGRESSIVE TERRENO	-10.00 -8.29 -7.49 9.30 10.00
QUOTE TERRENO	178.47 178.00 178.22 177.42 176.43 176.36
DISTANZE PARZIALI TERRENO	1.71 0.80 7.49 9.30 0.70
PROGRESSIVE PROGETTO	-2.53 0.00 2.50
QUOTE PROGETTO	177.45 177.48 177.45
DISTANZE PARZIALI PROGETTO	2.53 2.50

TRACCIATO – ASSE T08
Sezione 5
Progressiva: 0+080.00
Scala: 1:200
Quota di Riferimento: 170.00

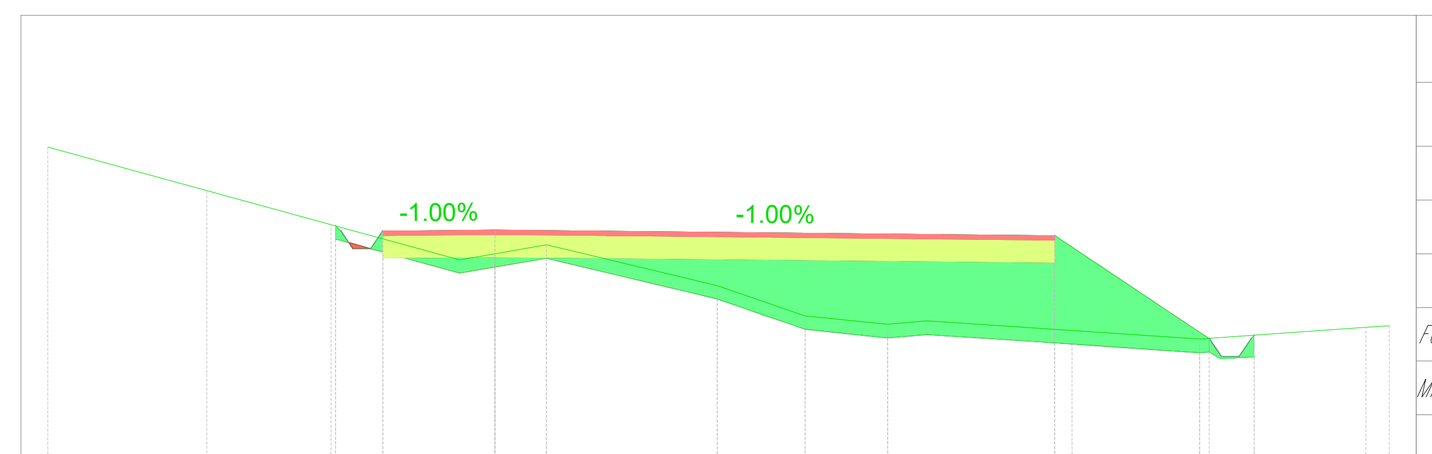

Tabella materiali			
Materiale	Area (m²)	Volume (m³)	Vol. Cum. (m³)
SCOTICO	6.32	84.03	266.95
SCAVO	0.06	13.06	67.94
RILEVATO	19.12	149.50	375.61
FONDAZ. STRADALE	7.51	95.80	291.06
MISTO STABILIZZATO	1.50	19.16	58.21
CUNETTE	0.00	0.05	0.15

PROGRESSIVE TERRENO	-10.00 -6.44 -3.67 -0.79 1.16 4.97 6.94 8.78 9.66 15.76 19.48 20.00
QUOTE TERRENO	177.06 176.08 175.32 174.53 174.67 174.87 173.96 173.28 173.09 173.16 172.76 173.02 173.06
DISTANZE PARZIALI TERRENO	3.56 2.77 2.88 0.79 1.16 3.81 1.97 1.84 0.88 6.10 3.72 0.52
PROGRESSIVE PROGETTO	-2.50 12.52
QUOTE PROGETTO	175.17 175.20 175.07
DISTANZE PARZIALI PROGETTO	2.50 12.52

TRACCIATO – ASSE T08
Sezione 6
Progressiva: 0+100.00
Scala: 1:200
Quota di Riferimento: 170.00

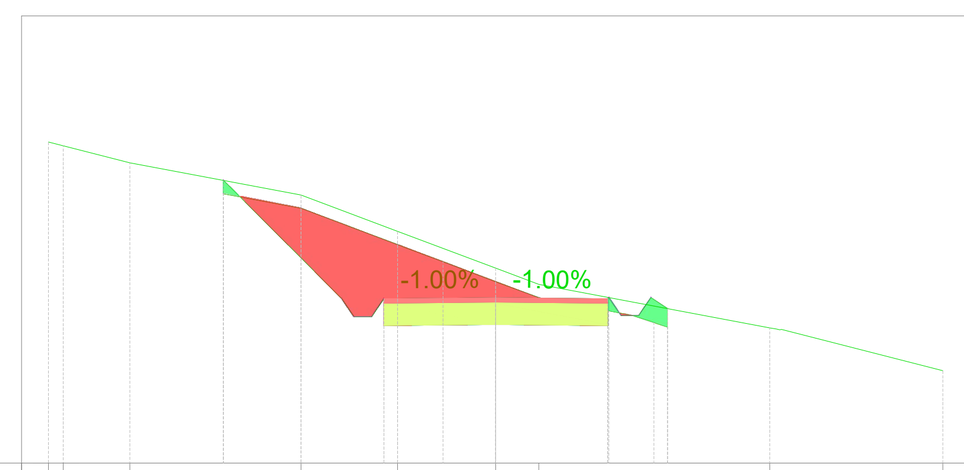

Tabella materiali			
Materiale	Area (m²)	Volume (m³)	Vol. Cum. (m³)
SCOTICO	3.02	91.38	358.33
SCAVO	8.79	63.80	131.74
RILEVATO	0.36	147.24	522.85
FONDAZ. STRADALE	2.50	95.62	386.68
MISTO STABILIZZATO	0.50	19.12	77.34
CUNETTE	0.00	0.05	0.21

PROGRESSIVE TERRENO	-10.00 -9.67 -8.18 -4.35 -2.19 0.00 0.96 6.12 10.00
QUOTE TERRENO	177.19 177.10 176.72 176.00 175.19 174.36 174.00 173.03 172.07
DISTANZE PARZIALI TERRENO	1.49 3.83 2.16 2.19 0.96 5.16 3.61
PROGRESSIVE PROGETTO	-2.50 0.00 2.50
QUOTE PROGETTO	173.68 173.70 173.68
DISTANZE PARZIALI PROGETTO	2.50 2.50

TRACCIATO – ASSE T08
Sezione 7
Progressiva: 0+120.00
Scala: 1:200
Quota di Riferimento: 165.00

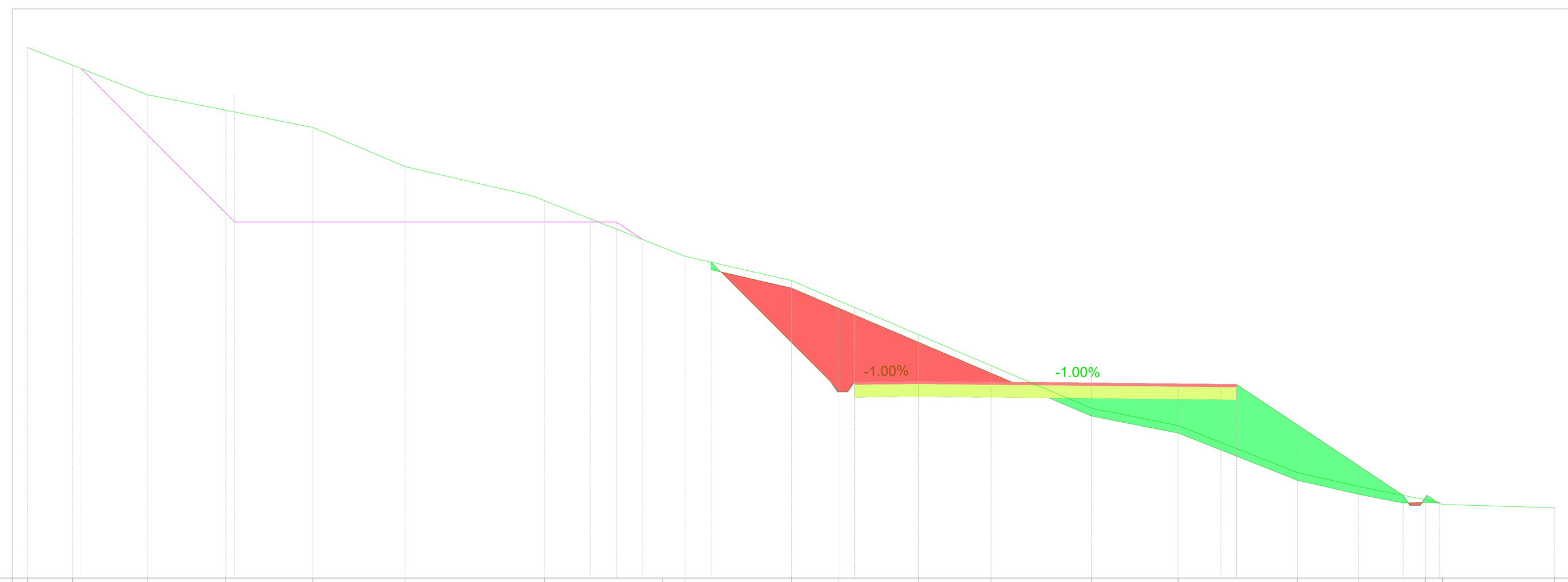

Tabella materiali			
Materiale	Area (m²)	Volume (m³)	Vol. Cum. (m³)
SCOTICO	8.36	109.38	467.71
SCAVO	22.08	298.76	430.50
RILEVATO	19.48	149.83	672.67
FONDAZ. STRADALE	7.50	95.53	482.21
MISTO STABILIZZATO	1.50	19.11	96.44
CUNETTE	0.00	0.05	0.26

PROGRESSIVE TERRENO	-35.00 -33.23 -30.29 -27.21 -23.79 -20.17 -14.68 -10.04 -9.17 -4.98 -3.16 2.86 6.80 10.21 14.89 17.30 19.92 20.59 25.00
QUOTE TERRENO	185.86 185.16 184.00 183.39 182.72 181.17 179.83 178.00 177.66 176.70 175.92 174.57 173.35 171.67 171.00 169.15 168.60 168.08 167.90 167.76
DISTANZE PARZIALI TERRENO	1.77 2.93 3.08 3.42 3.62 4.98 4.64 0.87 4.19 1.82 3.16 2.78 3.95 3.40 4.68 2.03 2.62 0.67 4.41
PROGRESSIVE PROGETTO	-2.50 12.50
QUOTE PROGETTO	172.72 172.74 172.62
DISTANZE PARZIALI PROGETTO	2.50 12.50

TRACCIATO – ASSE T08
Sezione 8
Progressiva: 0+140.00
Scala: 1:200
Quota di Riferimento: 165.00

Tabella materiali			
Materiale	Area (m²)	Volume (m³)	Vol. Cum. (m³)
SCOTICO	8.56	169.21	636.92
SCAVO	26.67	486.77	917.27
RILEVATO	11.34	304.60	977.28
FONDAZ. STRADALE	7.50	150.00	632.21
MISTO STABILIZZATO	1.50	30.00	126.44
CUNETTE	0.00	0.05	0.31

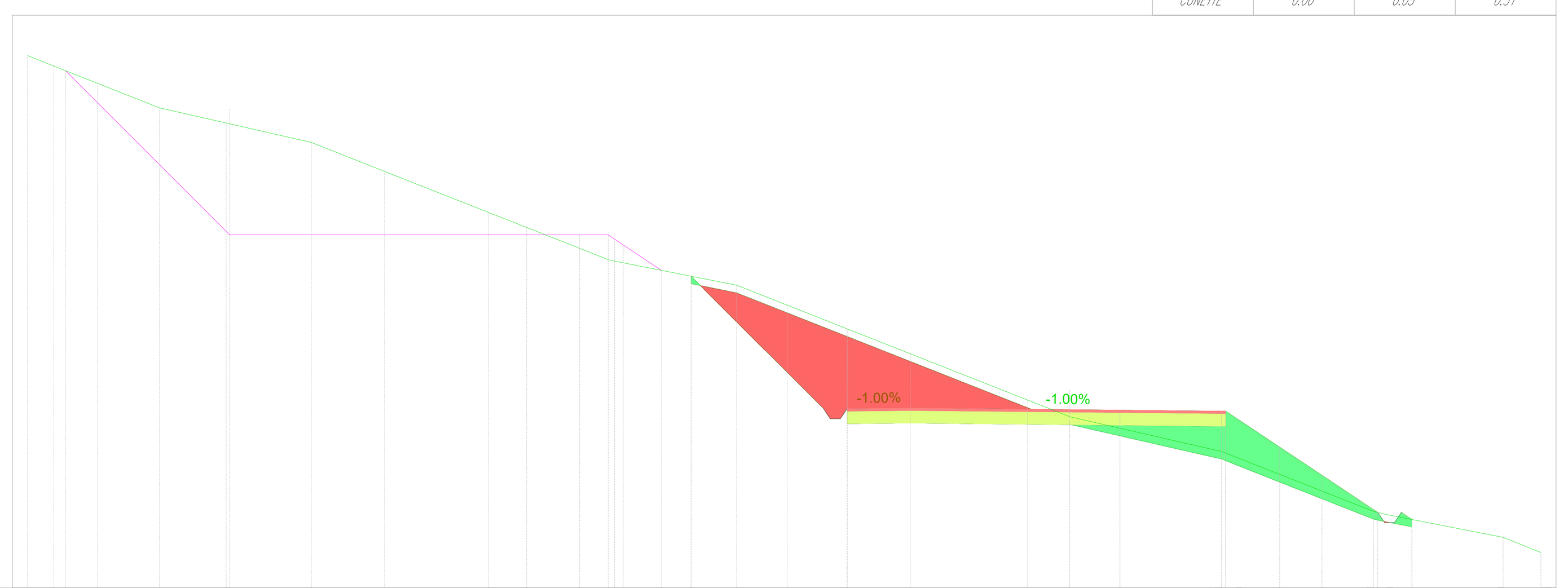

PROGRESSIVE TERRENO	-35.00 -33.95 -29.76 -27.13 -23.75 -20.84 -13.11 -11.72 -6.88 -0.69 4.65 6.32 8.31 12.34 12.90 18.35 18.87 23.50 24.37 25.00
QUOTE TERRENO	186.11 185.70 184.04 183.44 182.67 181.52 178.46 177.96 177.00 174.55 174.28 172.44 171.78 171.33 170.41 170.19 168.03 167.91 167.00 166.66 166.41
DISTANZE PARZIALI TERRENO	1.05 4.19 2.64 3.38 2.91 7.73 1.17 4.84 6.19 0.69 4.65 1.67 1.99 4.03 0.56 5.45 0.52 4.62 0.87 0.63
PROGRESSIVE PROGETTO	-2.50 12.50
QUOTE PROGETTO	172.11 172.14 172.01
DISTANZE PARZIALI PROGETTO	2.50 12.50

TRACCIATO – ASSE T08
Sezione 9
Progressiva: 0+160.00
Scala: 1:200
Quota di Riferimento: 160.00

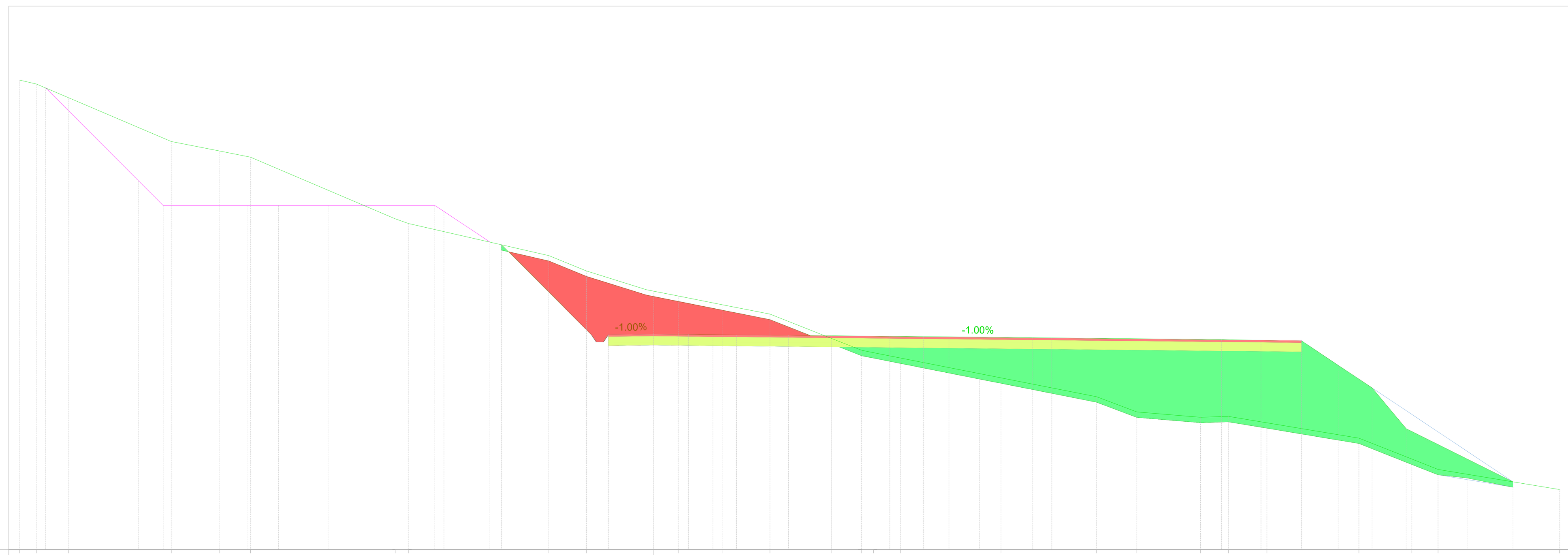

Tabella materiali			
Materiale	Area (m²)	Volume (m³)	Vol. Cum. (m³)
SCOTICO	16.57	246.94	883.86
SCAVO	34.31	608.13	1525.40
RILEVATO	95.02	927.97	1905.24
FONDAZ. STRADALE	19.13	257.35	889.57
MISTO STABILIZZATO	3.83	51.47	177.91
CUNETTE	0.00	0.04	0.35

PROGRESSIVE TERRENO	-35.00 -34.09 -32.31 -26.63 -23.96 -22.26 -14.27 -13.52 -5.79 -3.71 1.35 3.77 6.41 9.79 11.47 12.13 13.63 19.17 24.45 26.66 30.18 31.72 33.84 38.92 41.85 43.29 50.00
QUOTE TERRENO	185.91 185.70 184.95 182.53 182.00 181.66 178.26 178.00 176.23 175.38 174.27 174.00 173.52 173.00 171.67 171.00 170.87 170.57 169.48 168.44 167.60 167.30 167.35 167.00 166.16 165.00 164.43 163.31
DISTANZE PARZIALI TERRENO	0.91 1.77 5.68 2.67 1.70 7.99 0.75 7.73 2.08 3.30 1.35 2.42 2.64 3.38 1.69 0.66 1.50 5.54 5.28 2.21 3.52 1.54 2.12 5.08 2.92 1.45 6.71
PROGRESSIVE PROGETTO	-2.50 1.92 3.27 4.57 7.43 9.79 13.04 14.90 16.30 20.93 21.97 31.35 31.64 32.03 33.52 34.18 35.75
QUOTE PROGETTO	171.86 171.89 171.87 171.86 171.85 171.83 171.81 171.77 171.76 171.75 171.70 171.69 171.60 171.59 171.58 171.56 171.55 171.53
DISTANZE PARZIALI PROGETTO	2.50 1.92 1.35 1.30 2.86 2.18 3.25 1.86 1.40 4.63 1.05 9.37 0.29 0.39 1.49 0.41 1.57

Identificazione asse

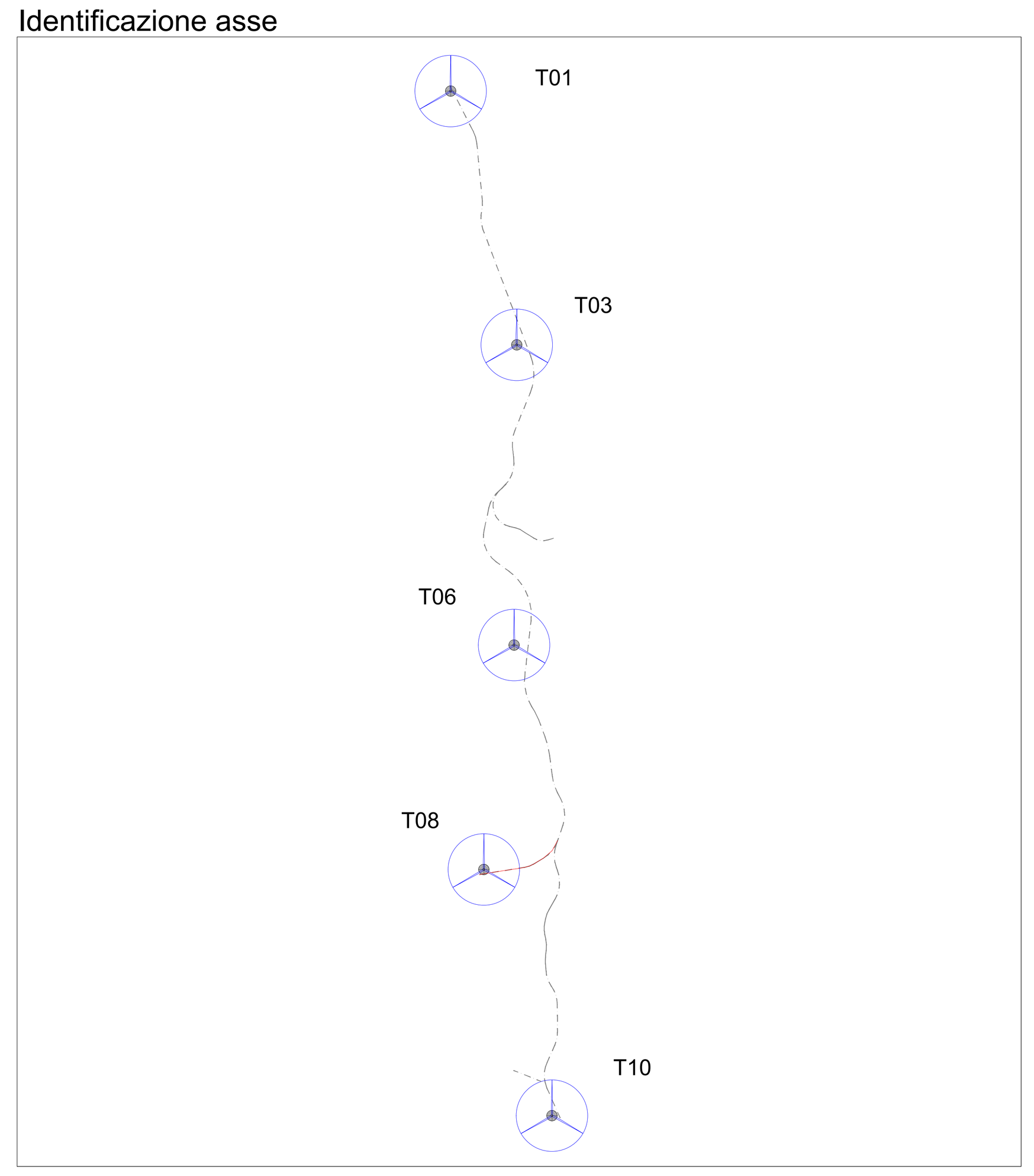

Firmato digitalmente da CAVALLO DANIELE

Engineering SCM Ingegneria
SCM INGEGNERIA
Signed: Ing Daniele Cavallo
Association Number No Nº 1220

EDIC.	DATE	DRAWN	CHECKED	REVISED-EDPR	MODIFICATION
D					
C					
B					
A	20/11/2021	GP	DC	ST	PROGETTO DEFINITIVO

DATE	SCALE 1:1000	
11/21	DRAWN	GP
11/21	CHECKED	DC
11/21	REVISED-EDPR	ST
Format A0		

edp renewables
PROGETTO IMPIANTO EOLICO "CUSTOLITO"
A.16.a.17.2.a - Sezioni trasversali - Asse T08 (sez. 1-9)
Comuni di Montalbano Jonico (MT)

SCM Ingegneria srl
CAD Vers.: o | Page Vers.: A
Name collection: Collection | Page: 01 | Cont: -
CAD Nº: A.16.a.17.2 - Sezio