TRACCIATO - ASSE DI ACCESSO
Sezione 1
Progressiva: 0+000.00
Scala: 1:200
Quota di Riferimento: 170.00

Tabella materiali			
Materiale	Area (m²)	Volume (m³)	Vol. Cum. (m³)
SCOTICO	2.32	0.00	0.00
SCAVO	9.17	0.00	0.00
RILEVATO	0.09	0.00	0.00
FONDAZ. STRADALE	2.51	0.00	0.00
MISTO STABILIZZATO	0.50	0.00	0.00

PROGRESSIVE TERRENO	-10.00 -9.84 -8.63 -7.02 1.34 2.57 9.41 10.00
QUOTE TERRENO	183.07 183.00 183.00 182.69 181.34 181.08 180.69 179.00 178.71
DISTANZE PARZIALI TERRENO	1.21 1.62 7.02 1.34 1.24 6.84 0.59
PROGRESSIVE PROGETTO	
QUOTE PROGETTO	
DISTANZE PARZIALI PROGETTO	

TRACCIATO - ASSE DI ACCESSO
Sezione 2
Progressiva: 0+020.00
Scala: 1:200
Quota di Riferimento: 170.00

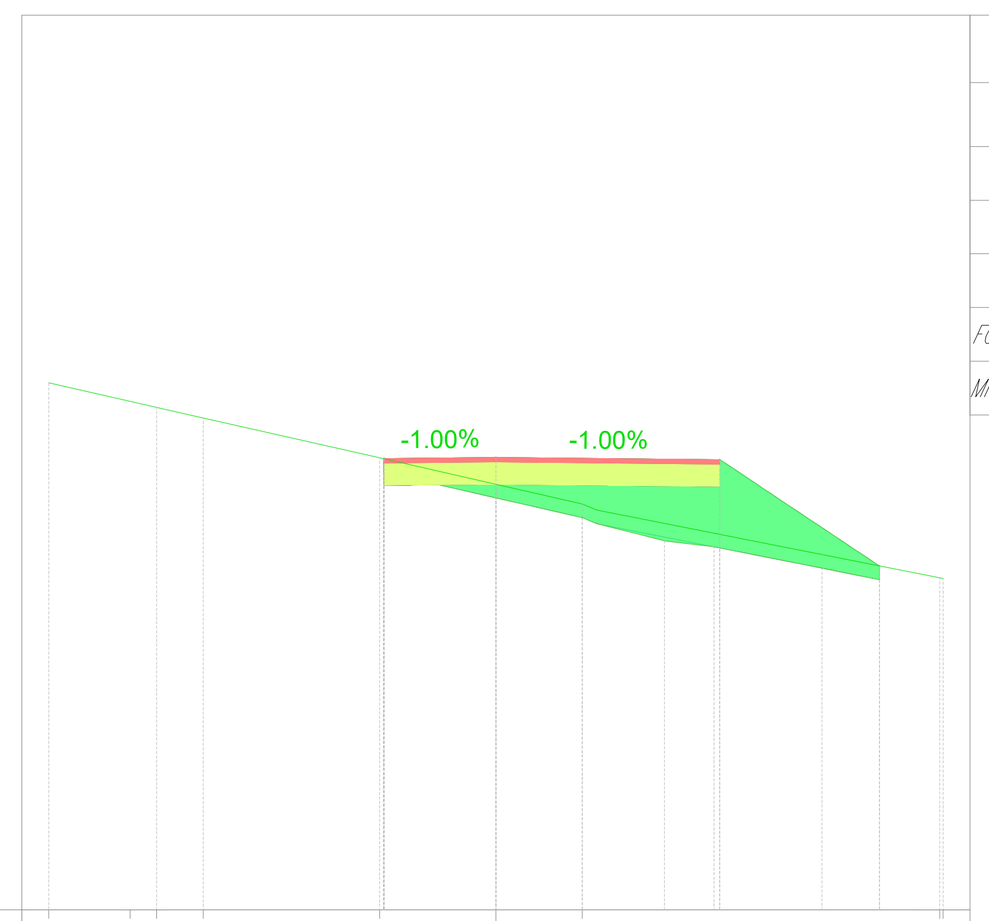

Tabella materiali			
Materiale	Area (m²)	Volume (m³)	Vol. Cum. (m³)
SCOTICO	3.44	57.20	57.20
SCAVO	0.18	70.79	70.79
RILEVATO	8.70	64.55	64.55
FONDAZ. STRADALE	3.75	62.17	62.17
MISTO STABILIZZATO	0.75	12.43	12.43

PROGRESSIVE TERRENO	-10.00 -8.18 -7.59 -6.55 -2.60 1.93 9.92 10.00
QUOTE TERRENO	181.78 181.37 181.24 181.00 180.10 179.51 179.07 177.42 177.40
DISTANZE PARZIALI TERRENO	1.82 0.59 1.04 3.95 2.60 1.93 7.67
PROGRESSIVE PROGETTO	
QUOTE PROGETTO	
DISTANZE PARZIALI PROGETTO	

TRACCIATO - ASSE DI ACCESSO
Sezione 3
Progressiva: 0+040.00
Scala: 1:200
Quota di Riferimento: 170.00

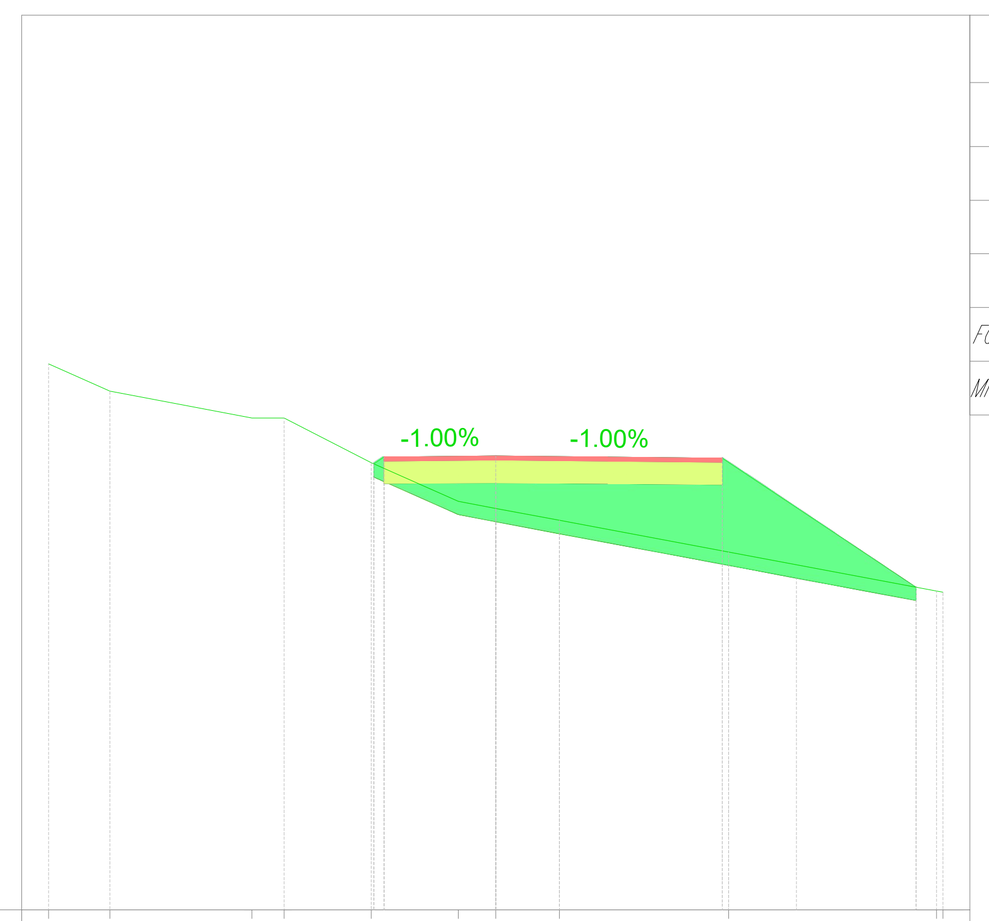

Tabella materiali			
Materiale	Area (m²)	Volume (m³)	Vol. Cum. (m³)
SCOTICO	3.64	70.77	127.97
SCAVO	0.00	1.31	72.10
RILEVATO	13.83	223.26	287.81
FONDAZ. STRADALE	3.78	75.34	137.51
MISTO STABILIZZATO	0.76	15.07	27.50

PROGRESSIVE TERRENO	-10.00 -8.63 -5.45 -4.74 -2.79 -0.84 0.00 1.42 5.20 9.85 10.00
QUOTE TERRENO	182.21 181.60 181.00 181.00 180.00 179.13 178.98 178.71 178.00 177.13 177.10
DISTANZE PARZIALI TERRENO	1.37 3.18 0.72 1.95 1.95 0.84 1.42 3.78 4.65
PROGRESSIVE PROGETTO	
QUOTE PROGETTO	
DISTANZE PARZIALI PROGETTO	

TRACCIATO - ASSE DI ACCESSO
Sezione 4
Progressiva: 0+060.00
Scala: 1:200
Quota di Riferimento: 170.00

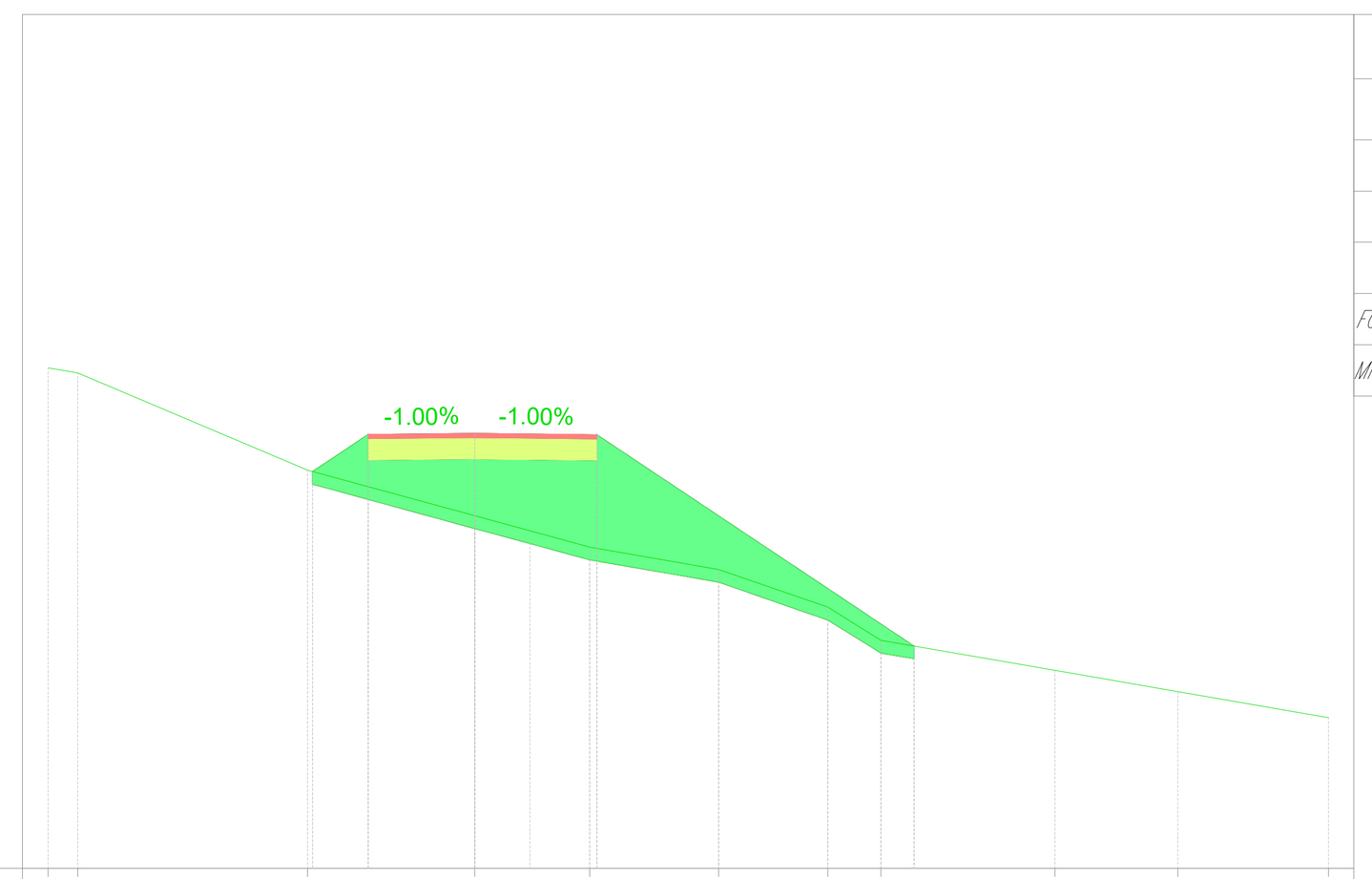

Tabella materiali			
Materiale	Area (m²)	Volume (m³)	Vol. Cum. (m³)
SCOTICO	4.23	78.57	206.54
SCAVO	0.00	0.01	72.12
RILEVATO	20.77	343.59	631.40
FONDAZ. STRADALE	2.68	64.31	201.82
MISTO STABILIZZATO	0.54	12.86	40.36

PROGRESSIVE TERRENO	-10.00 -9.30 -3.92 0.00 2.69 5.72 8.27 9.52 13.59 16.48 20.00
QUOTE TERRENO	181.72 181.60 179.33 178.26 177.52 177.00 176.12 175.34 174.64 174.14 173.53
DISTANZE PARZIALI TERRENO	0.70 5.38 3.92 2.69 3.03 2.55 1.25 4.07 2.88 3.52
PROGRESSIVE PROGETTO	
QUOTE PROGETTO	
DISTANZE PARZIALI PROGETTO	

TRACCIATO - ASSE DI ACCESSO
Sezione 5
Progressiva: 0+080.00
Scala: 1:200
Quota di Riferimento: 170.00

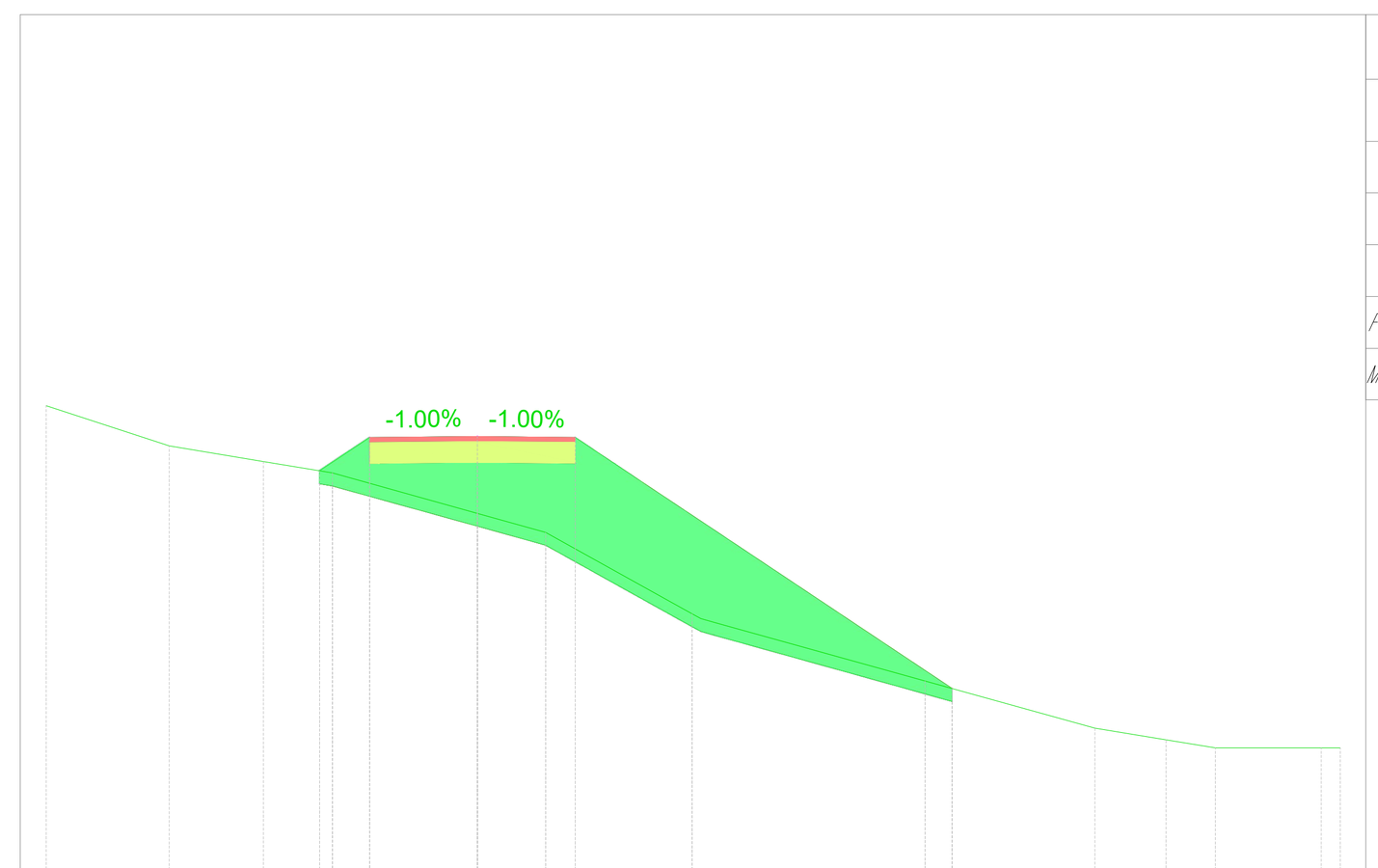

Tabella materiali			
Materiale	Area (m²)	Volume (m³)	Vol. Cum. (m³)
SCOTICO	4.40	86.26	292.80
SCAVO	0.00	0.00	72.12
RILEVATO	24.14	448.67	1080.07
FONDAZ. STRADALE	2.38	50.63	252.45
MISTO STABILIZZATO	0.48	10.13	50.49

PROGRESSIVE TERRENO	-10.00 -7.15 -4.96 -3.36 0.00 1.58 4.98 10.38 14.31 15.97 17.10 19.56 20.00
QUOTE TERRENO	180.94 180.00 179.64 179.38 178.44 178.00 176.11 174.55 173.46 173.19 173.00 173.00 173.00
DISTANZE PARZIALI TERRENO	2.85 2.19 1.60 3.36 1.58 3.39 4.90 3.93 1.66 1.14 2.46
PROGRESSIVE PROGETTO	
QUOTE PROGETTO	
DISTANZE PARZIALI PROGETTO	

TRACCIATO - ASSE DI ACCESSO
Sezione 6
Progressiva: 0+100.00
Scala: 1:200
Quota di Riferimento: 170.00

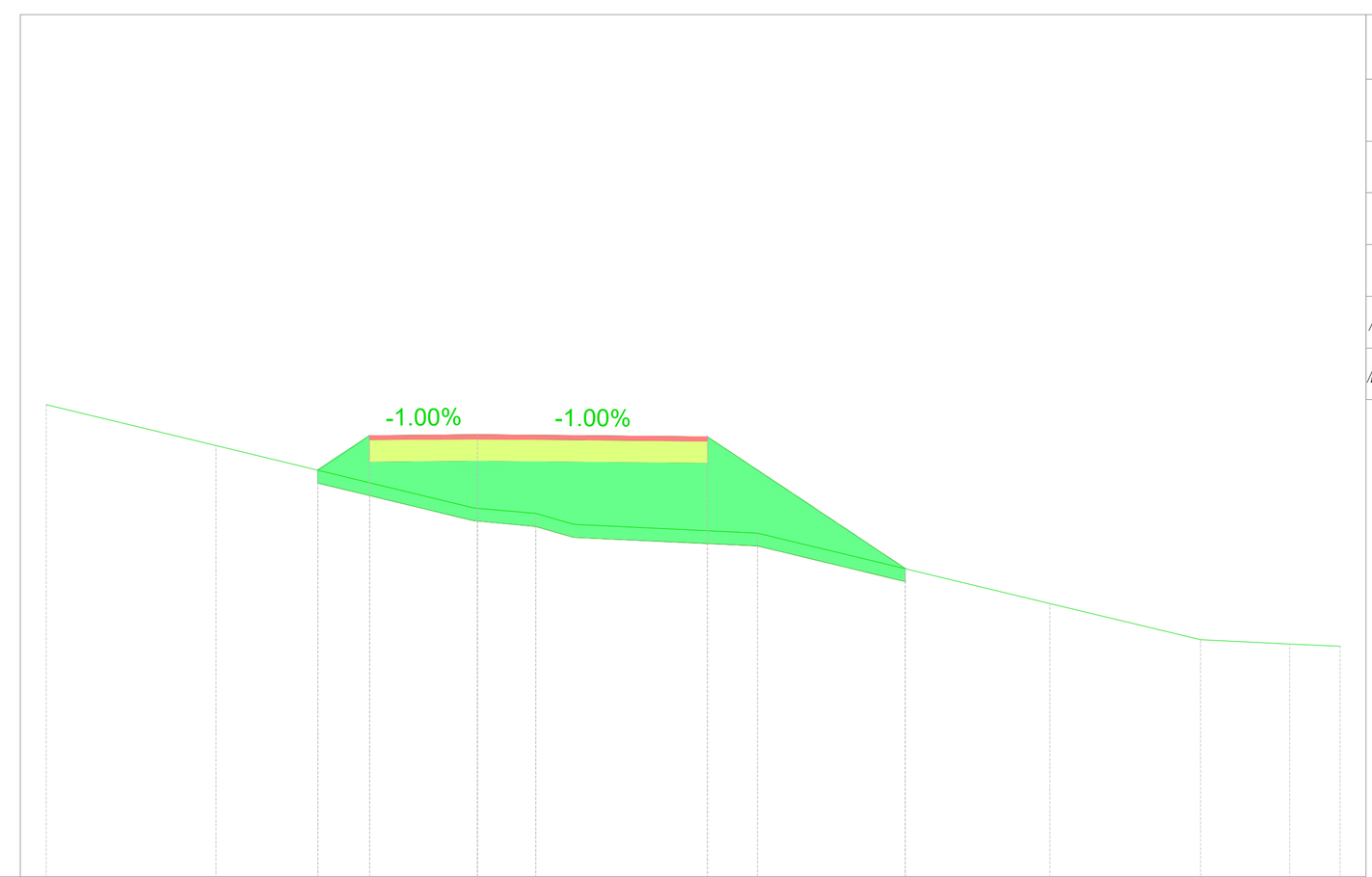

Tabella materiali			
Materiale	Area (m²)	Volume (m³)	Vol. Cum. (m³)
SCOTICO	4.09	84.85	377.65
SCAVO	0.00	0.00	72.12
RILEVATO	18.86	428.93	1509.01
FONDAZ. STRADALE	3.92	62.38	314.84
MISTO STABILIZZATO	0.78	12.48	62.97

PROGRESSIVE TERRENO	-10.00 -6.06 1.35 2.23 6.49 13.27 16.77 18.83 20.00
QUOTE TERRENO	180.95 180.00 178.55 178.43 178.17 177.97 176.34 175.50 175.40 175.35
DISTANZE PARZIALI TERRENO	3.94 5.98 1.35 0.88 4.26 6.78 3.50 2.06 1.17
PROGRESSIVE PROGETTO	
QUOTE PROGETTO	
DISTANZE PARZIALI PROGETTO	

TRACCIATO - ASSE DI ACCESSO
Sezione 7
Progressiva: 0+120.00
Scala: 1:200
Quota di Riferimento: 170.00

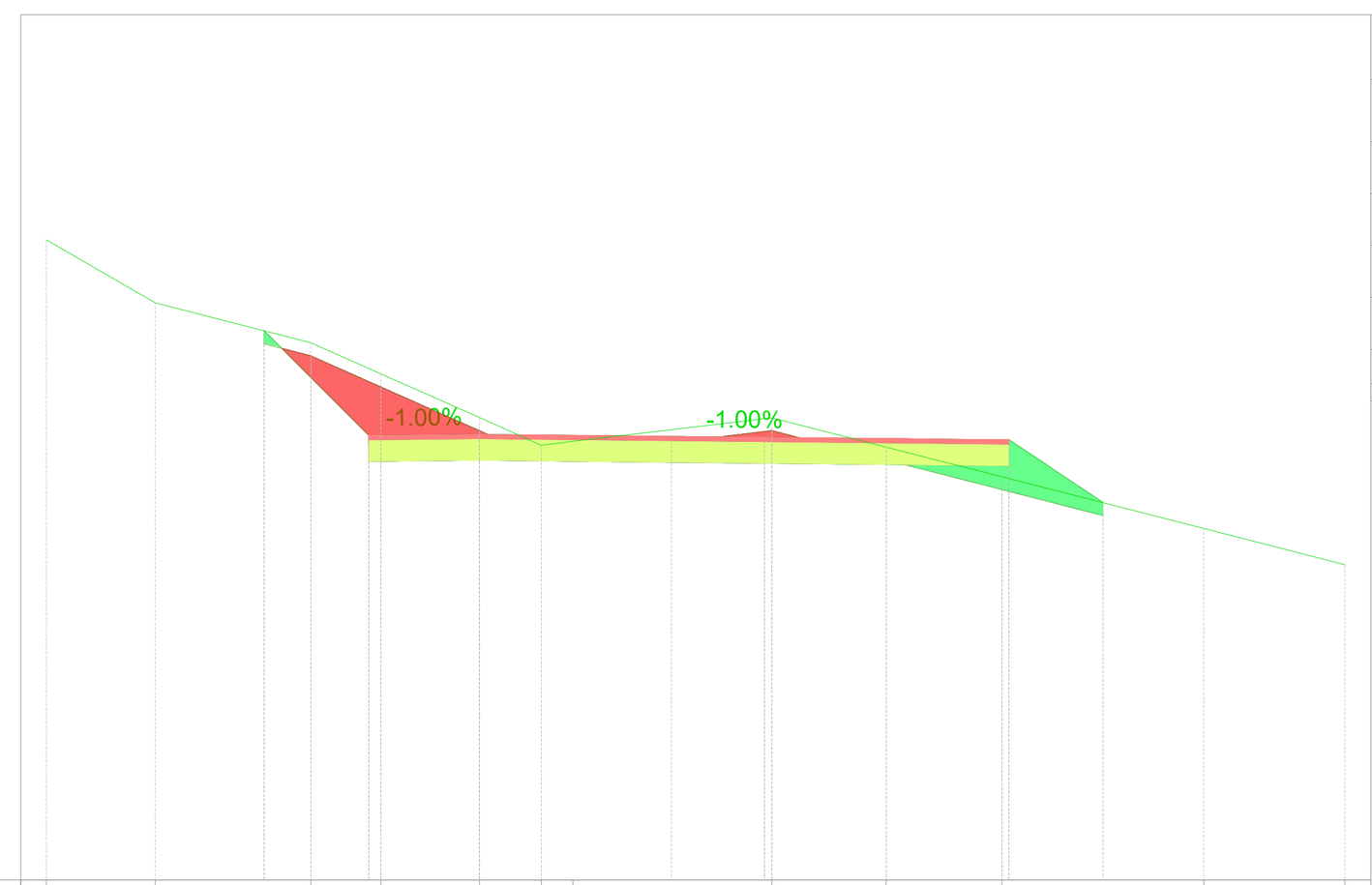

Tabella materiali			
Materiale	Area (m²)	Volume (m³)	Vol. Cum. (m³)
SCOTICO	5.82	98.54	476.19
SCAVO	8.49	56.61	128.73
RILEVATO	2.40	186.61	1695.62
FONDAZ. STRADALE	7.39	111.27	426.11
MISTO STABILIZZATO	1.48	22.25	85.22

PROGRESSIVE TERRENO	-10.00 -7.49 -3.89 -2.27 1.43 2.16 6.76 9.40 12.08 16.74 20.00
QUOTE TERRENO	184.80 183.34 182.42 181.70 180.69 180.05 180.14 180.68 180.01 179.32 178.12 177.29
DISTANZE PARZIALI TERRENO	2.51 3.60 1.62 2.27 1.43 0.73 4.59 2.64 2.68 4.67 3.26
PROGRESSIVE PROGETTO	
QUOTE PROGETTO	
DISTANZE PARZIALI PROGETTO	

TRACCIATO - ASSE DI ACCESSO
Sezione 8
Progressiva: 0+140.00
Scala: 1:200
Quota di Riferimento: 170.00

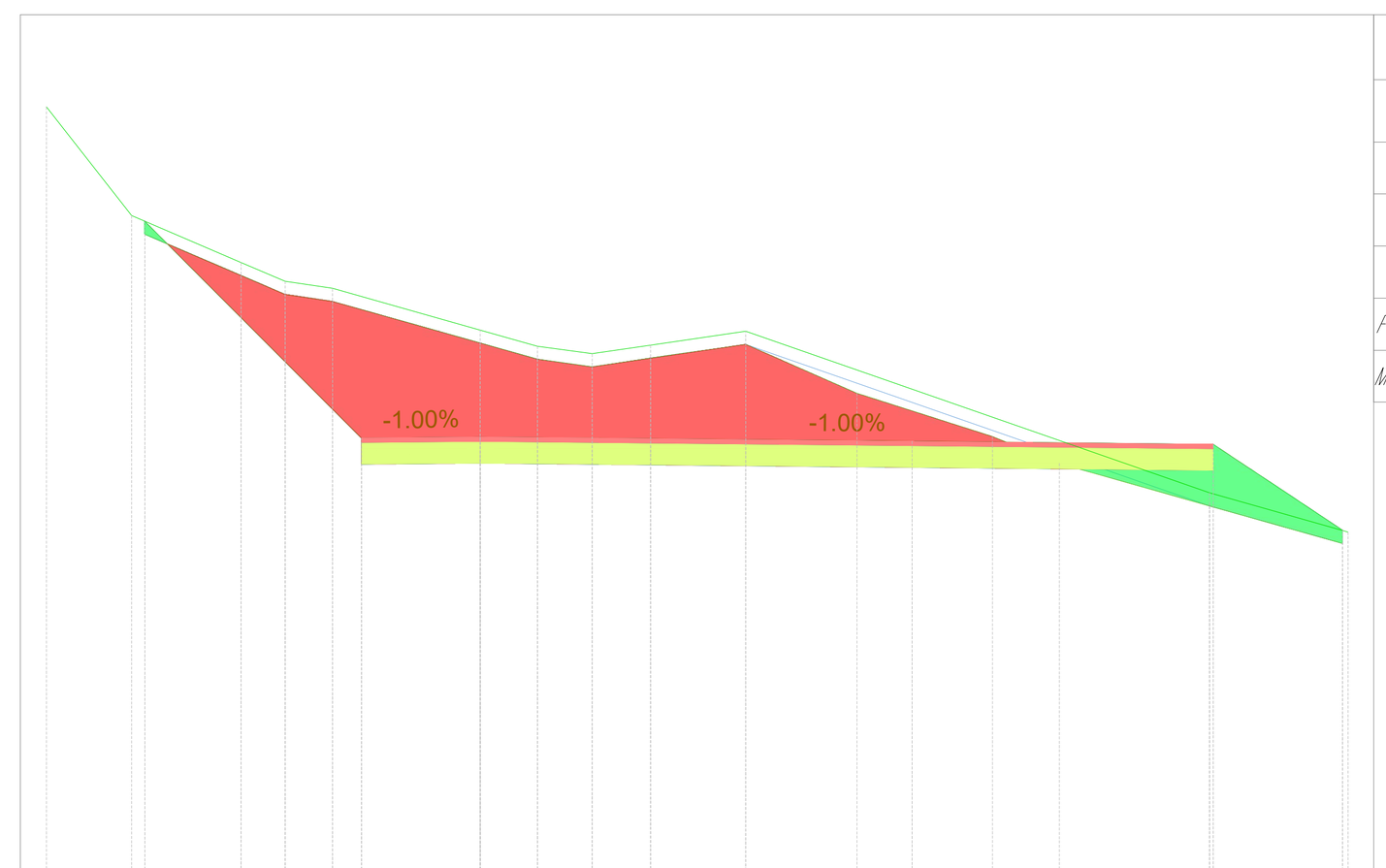

Tabella materiali			
Materiale	Area (m²)	Volume (m³)	Vol. Cum. (m³)
SCOTICO	9.84	154.82	631.01
SCAVO	40.23	448.04	576.77
RILEVATO	3.99	63.22	1758.84
FONDAZ. STRADALE	9.81	171.49	597.60
MISTO STABILIZZATO	1.96	34.30	119.52

PROGRESSIVE TERRENO	-10.00 -8.04 -5.52 -4.50 -3.41 -0.96 0.00 1.32 2.58 3.93 6.11 16.81 20.00
QUOTE TERRENO	187.88 185.37 184.29 183.85 183.69 183.00 182.73 182.36 182.18 182.38 182.70 178.98 178.08
DISTANZE PARZIALI TERRENO	1.96 2.52 1.02 1.09 2.44 0.96 1.32 1.26 1.35 2.18 10.69 3.19
PROGRESSIVE PROGETTO	
QUOTE PROGETTO	
DISTANZE PARZIALI PROGETTO	

TRACCIATO - ASSE DI ACCESSO
Sezione 9
Progressiva: 0+160.00
Scala: 1:200
Quota di Riferimento: 170.00

Tabella materiali			
Materiale	Area (m²)	Volume (m³)	Vol. Cum. (m³)
SCOTICO	9.18	190.15	821.16
SCAVO	27.32	671.33	1248.09
RILEVATO	8.30	120.25	1879.09
FONDAZ. STRADALE	10.84	206.41	804.01
MISTO STABILIZZATO	2.17	41.28	160.80

PROGRESSIVE TERRENO	-32.28 -30.19 -21.45 -19.65 -18.01 -15.87 -12.23 -11.04 -6.32 -4.51 -0.73 4.64 5.94 10.12 11.76 15.60 24.00 25.01
QUOTE TERRENO	187.60 187.43 186.71 186.57 186.43 186.26 184.96 184.86 184.48 183.34 181.00 181.00 181.00 181.00 179.13 179.00 178.69 176.47 176.28
DISTANZE PARZIALI TERRENO	2.09 8.75 1.80 1.64 2.15 3.14 0.49 1.19 4.73 1.80 3.67 0.73 4.64 1.30 4.18 1.34 3.84 8.40 1.01
PROGRESSIVE PROGETTO	
QUOTE PROGETTO	
DISTANZE PARZIALI PROGETTO	

TRACCIATO - ASSE DI ACCESSO
Sezione 10
Progressiva: 0+180.00
Scala: 1:200
Quota di Riferimento: 170.00

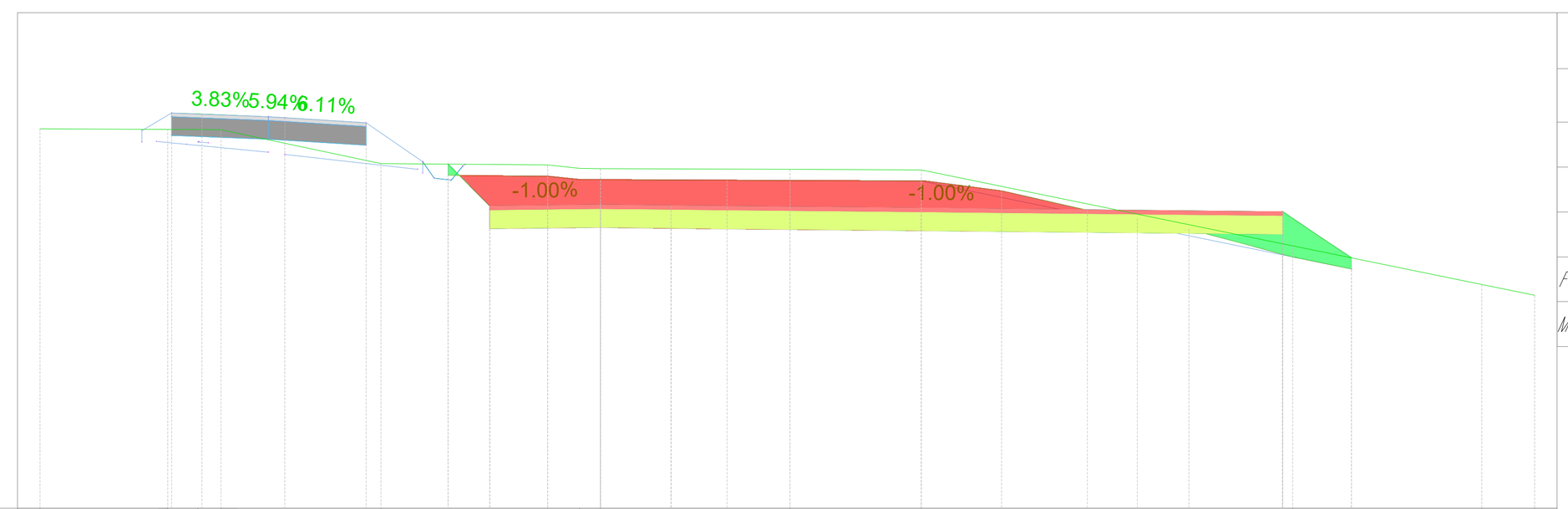

Tabella materiali			
Materiale	Area (m²)	Volume (m³)	Vol. Cum. (m³)
SCOTICO	5.99	150.57	971.73
SCAVO	21.02	482.00	1730.09
RILEVATO	1.95	95.19	1974.28
FONDAZ. STRADALE	10.61	214.43	1018.44
MISTO STABILIZZATO	2.12	42.89	203.69

PROGRESSIVE TERRENO	-15.00 -11.58 -10.77 -10.16 -5.87 -1.41 -0.55 5.07 8.59 18.52 23.59 25.00
QUOTE TERRENO	180.15 180.13 180.13 180.13 179.22 179.18 179.09 179.08 179.06 179.05 177.02 175.99 175.70
DISTANZE PARZIALI TERRENO	3.42 0.81 0.62 4.28 4.46 0.86 0.55 5.07 3.52 9.94 4.97 1.41
PROGRESSIVE PROGETTO	
QUOTE PROGETTO	
DISTANZE PARZIALI PROGETTO	

TRACCIATO - ASSE DI ACCESSO
Sezione 11
Progressiva: 0+200.00
Scala: 1:200
Quota di Riferimento: 170.00

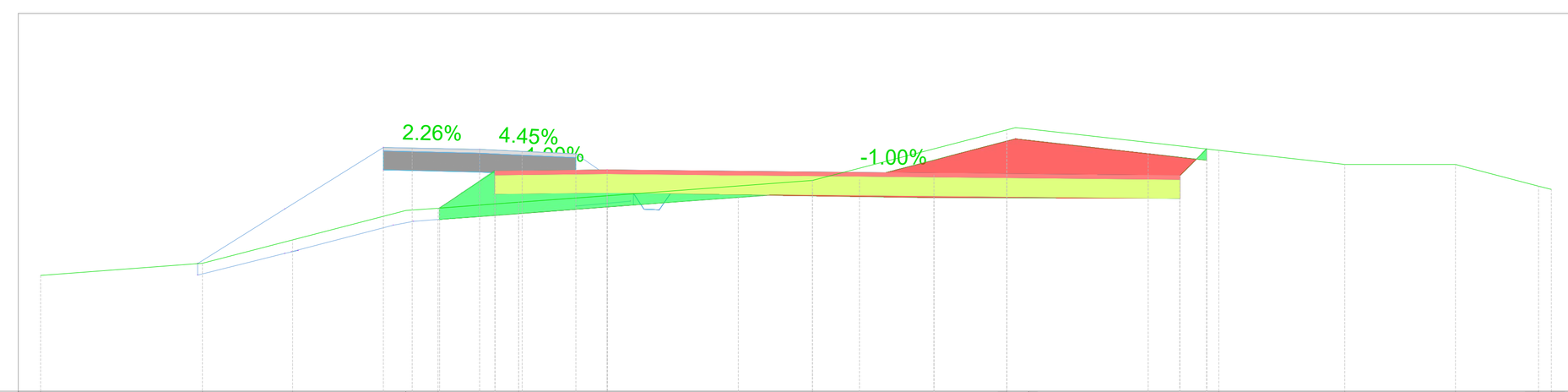

Tabella materiali			
Materiale	Area (m²)	Volume (m³)	Vol. Cum. (m³)
SCOTICO	6.09	120.85	1092.59
SCAVO	10.48	308.91	2039.00
RILEVATO	3.33	52.23	2026.51
FONDAZ. STRADALE	9.07	196.55	1214.98
MISTO STABILIZZATO	1.81	39.31	243.00

PROGRESSIVE TERRENO	-15.00 -10.72 -8.33 -5.33 -4.48 -2.35 0.00 5.43 10.58 11.16 16.20 19.53 22.46 24.66 25.00
QUOTE TERRENO	173.06 173.38 174.00 174.78 174.84 175.00 175.17 175.58 176.92 176.94 176.37 176.00 176.00 175.43 175.34
DISTANZE PARZIALI TERRENO	4.28 2.38 3.00 0.85 2.13 2.35 5.43 5.15 5.04 3.34 2.92 2.21
PROGRESSIVE PROGETTO	
QUOTE PROGETTO	
DISTANZE PARZIALI PROGETTO	

Identificazione asse

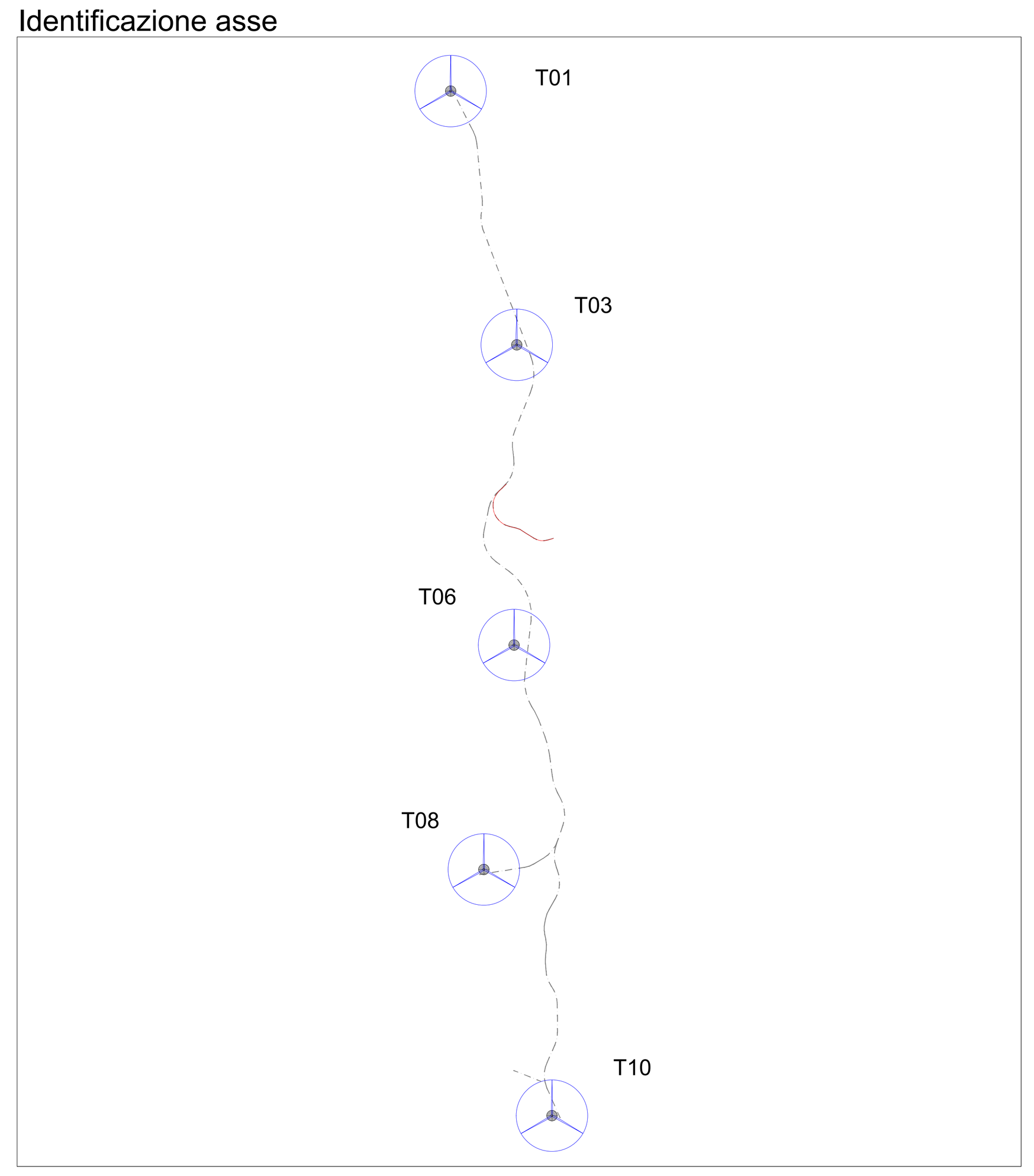

Firmato digitalmente da CAVALLO DANIELE

Engineering SCM Ingegneria
SCM INGEGNERIA
Signed: Ing Daniele Cavallo
Association Number No Nº 1220

EDIC.	DATE	DRAWN	CHECKED	REVISED-EDPR	MODIFICATION
D					
C					
B					
A	20/11/2021	GP	DC	ST	PROGETTO DEFINITIVO

DATE	SCALE 1:1000
11/21	DRAWN GP
11/21	CHECKED DC
11/21	REVISED-EDPR ST
Format A0	

edp renewables
PROGETTO IMPIANTO EOLICO "CUSTOLITO"
A.16.a.17.4.a - Sezioni trasversali - Asse di accesso (sez. 1-11)
Comuni di Montalbano Jonico (MT)

SCM Ingegneria srl
CAD Vers.: 0 | Page Vers.: A
Name collection: Collection | Page: 01 | Cont: -
CAD Nº: A.16.a.17.4 - Sezio