SCAVI E BONIFICHE	
SCOTICO	6,10 m
SCAVO FOSSO	1,49 m²
RILEVATI	
RILEVATO	0,84 m²
INERBIMENTO	2,217 m
CASSONETTO DRENANTE	0,50 m²
SOVRASTRUTTURA STRADALE	
STRATO DI USURA	6,10 m
STRATO DI BASE	6,10 m
MISTO GRANULARE	1,22 m²

SEZIONE N°: 1
QT. PROG.: 55,742
Progr. km: 0,000
Dist. succ.: 50,000

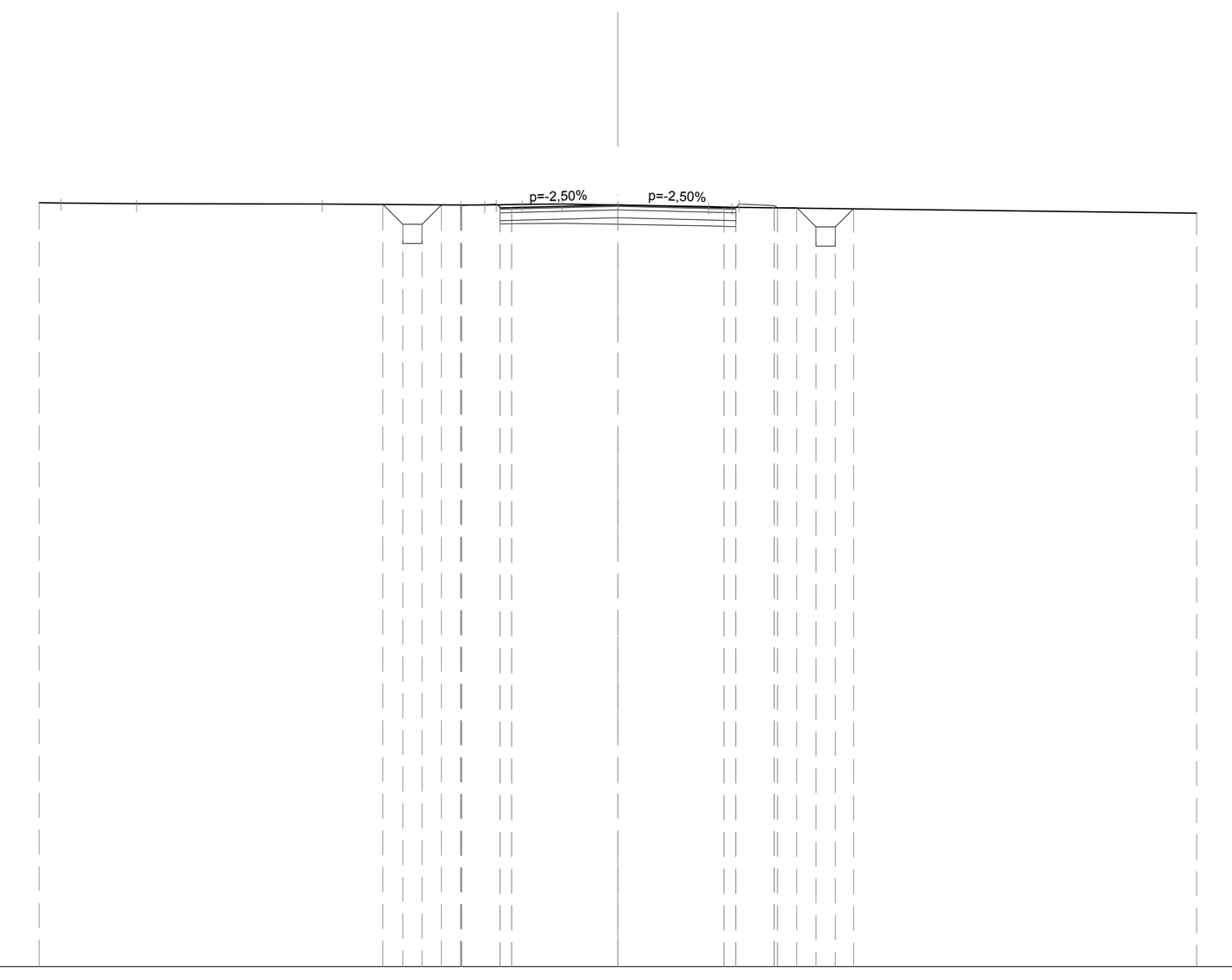

1:200

Qt. rif. 36,000

Quote Progetto	55,76 55,25 55,25 55,75 55,75 55,73 55,67 55,67 55,74 55,67 55,67 55,73 55,67 55,17 55,17 55,65
Quote Terreno	55,80 55,80 55,77 55,77 55,75 55,75 55,76 55,77 55,74 55,70 55,69 55,53
Dist. Parz. Progetto	0,51 0,50 0,50 0,50 1,00 0,30 2,75 2,75 0,30 1,00 0,50 0,50 0,50
Distanze Progetto	-6,09 -5,57 -5,07 -4,57 -4,07 -4,05 -3,05 -2,75 0,00 2,75 3,05 4,05 4,64 5,14 5,64 6,11
Distanze Terreno	-15,00 -14,43 -12,47 -7,66 -4,07 -3,45 -2,48 -1,44 0,00 2,35 2,95 15,00

SCAVI E BONIFICHE	
STERRO	30,89 m²
SCAVO FOSSO	1,49 m²
RILEVATI	
RIEMPIMENTO	10,04 m²
RILEVATO	6,32 m²
CASSONETTO DRENANTE	0,50 m²
SOVRASTRUTTURA STRADALE	
STRATO DI USURA	6,10 m
STRATO DI BASE	6,10 m
MISTO GRANULARE	1,22 m²

SEZIONE N°: 2
QT. PROG.: 54,712
Progr. km: 50,000
Dist. prec.: 50,000
Dist. succ.: 50,000

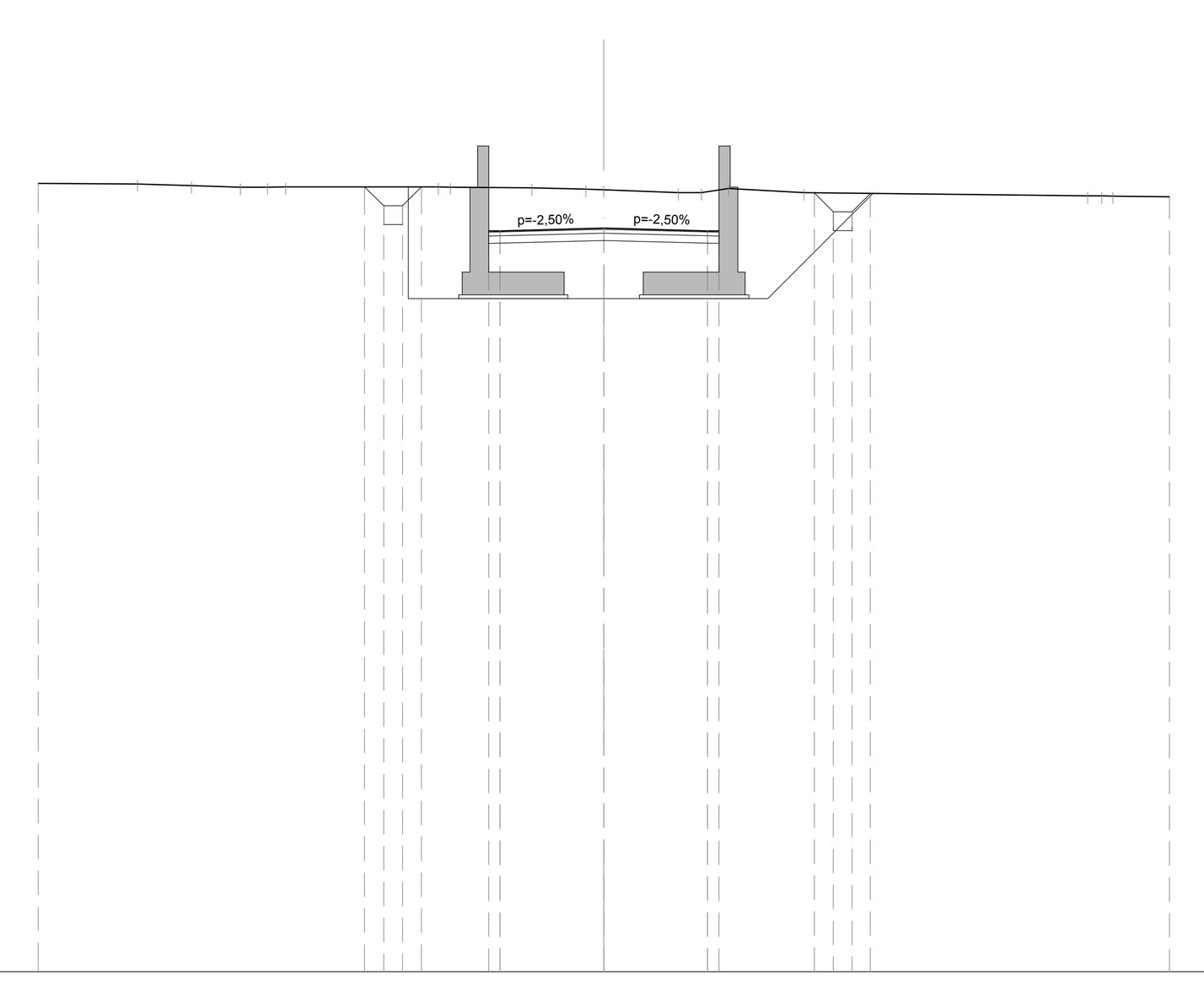

1:200

Qt. rif. 35,000

Quote Progetto	55,81 55,31 55,31 55,81 54,64 54,64 54,71 54,64 54,64 55,65 55,15 55,15 55,63
Quote Terreno	55,90 55,89 55,84 55,80 55,80 55,81 55,81 55,80 55,78 55,75 55,73 55,65 55,66 55,76 55,65 55,58 55,56 55,55
Dist. Parz. Progetto	0,50 0,50 0,50 1,79 0,30 2,75 2,75 0,30 2,53 0,50 0,50 0,48
Distanze Progetto	-6,34 -5,84 -5,34 -4,84 -3,05 -2,75 0,00 2,75 3,05 5,58 6,08 6,58 7,07
Distanze Terreno	-15,00 -12,37 -10,93 -9,64 -8,92 -8,44 -4,39 -4,06 -1,91 -0,48 0,00 1,98 2,59 3,31 5,31 12,84 13,50 15,00

SCAVI E BONIFICHE	
STERRO	121,31 m²
SCAVO FOSSO	1,34 m²
RILEVATI	
RIEMPIMENTO	55,61 m²
RILEVATO	7,92 m²
CASSONETTO DRENANTE	0,50 m²
SOVRASTRUTTURA STRADALE	
STRATO DI USURA	6,10 m
STRATO DI BASE	6,10 m
MISTO GRANULARE	1,22 m²

SEZIONE N°: 3
QT. PROG.: 50,712
Progr. km: 100,000
Dist. prec.: 50,000
Dist. succ.: 11,737

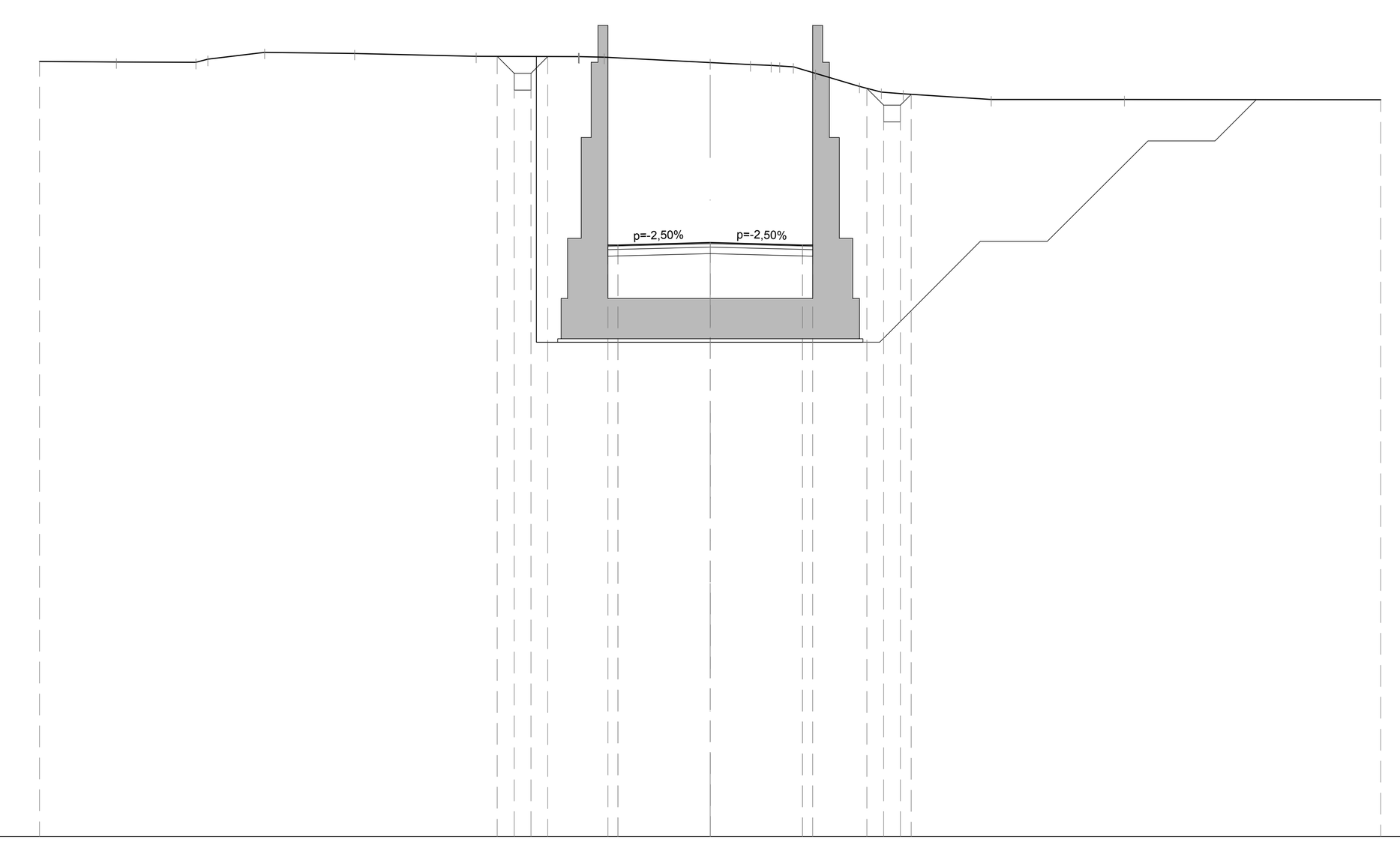

1:200

Qt. rif. 33,000

Quote Progetto	56,27 55,76 55,76 56,26 50,64 50,64 50,71 50,64 50,64 55,32 54,82 54,82 55,14
Quote Terreno	56,12 56,10 56,09 56,19 56,39 56,36 56,27 56,26 56,24 56,08 56,02 56,00 55,96 55,76 55,37 55,20 55,15 54,98 54,98 54,97
Dist. Parz. Progetto	0,51 0,50 0,50 1,80 0,30 2,75 2,75 0,30 1,62 0,50 0,50
Distanze Progetto	-6,35 -5,85 -5,35 -4,85 -3,05 -2,75 0,00 2,75 3,05 4,67 5,17 5,67 5,99
Distanze Terreno	-20,00 -17,70 -15,33 -14,98 -13,29 -10,60 -6,98 -3,93 -3,16 0,00 1,20 1,82 2,48 3,14 4,45 5,10 5,76 8,38 12,35 20,00

SCAVI E BONIFICHE	
STERRO	106,52 m²
RILEVATI	
RIEMPIMENTO	24,67 m²
RILEVATO	10,79 m²
SOVRASTRUTTURA STRADALE	
STRATO DI USURA	6,10 m
STRATO DI BASE	6,10 m
MISTO GRANULARE	1,22 m²

SEZIONE N°: 4
QT. PROG.: 49,773
Progr. km: 111,737
Dist. prec.: 11,737
Dist. succ.: 9,250

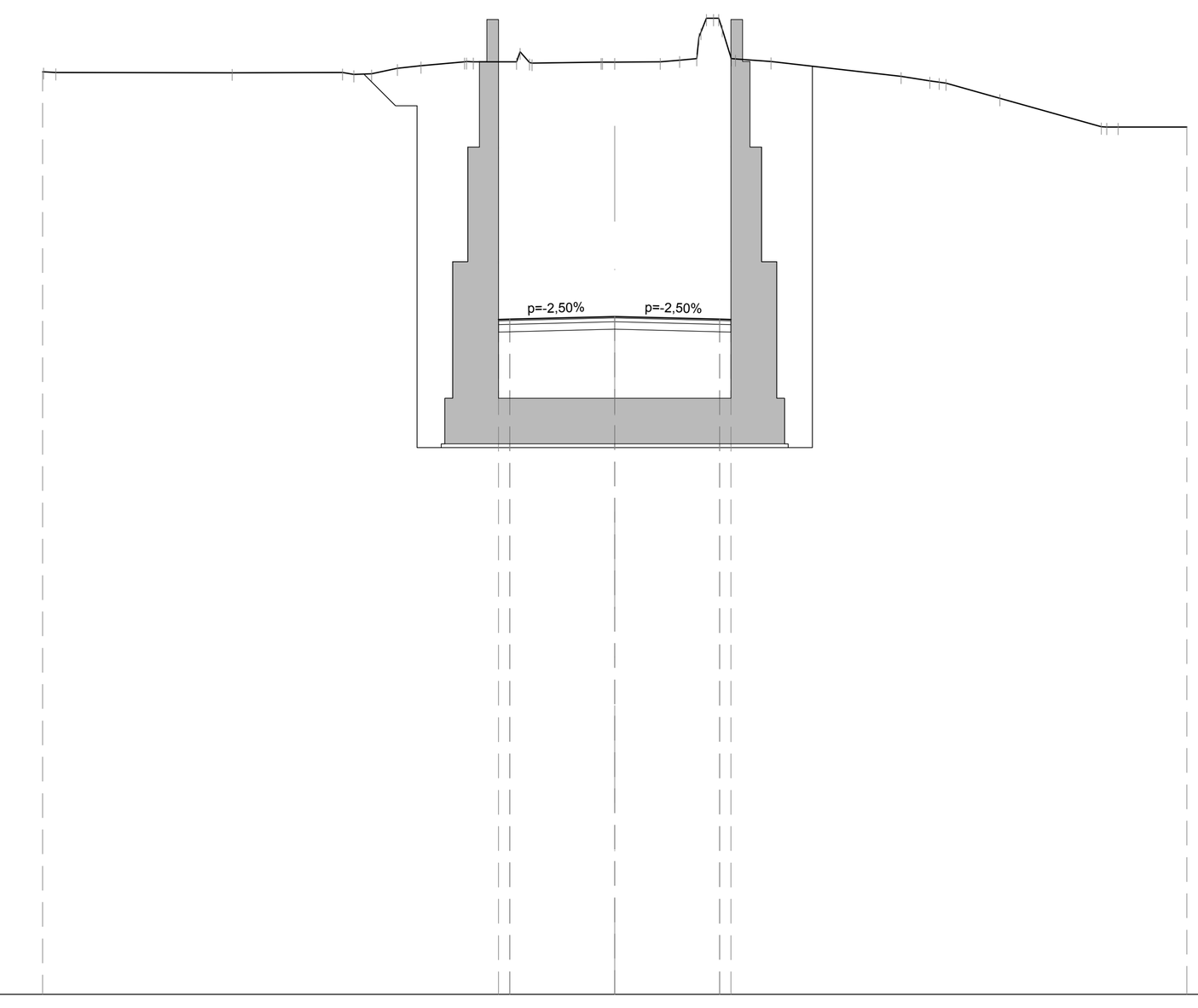

1:200

Qt. rif. 32,000

Quote Progetto	49,70 49,70 49,77 49,70 49,70
Quote Terreno	56,19 56,18 56,16 56,17 56,15 56,29 56,35 56,46 56,46 56,46 56,42 56,45 56,45 56,45 56,50 57,10 57,60 56,53 56,46 56,08 55,96 55,90 55,50 54,75 54,75 54,75
Dist. Parz. Progetto	0,30 2,75 2,75 0,30
Distanze Progetto	-3,05 -2,75 0,00 2,75 3,05
Distanze Terreno	-15,00 -14,65 -10,03 -7,13 -6,37 -5,70 -5,08 -3,93 -3,70 -2,57 -2,16 -0,36 0,00 1,19 1,70 2,21 2,73 3,16 4,10 7,51 8,26 8,69 10,10 12,76 13,20 15,00

SCAVI E BONIFICHE	
STERRO	43,31 m²
RILEVATI	
RILEVATO	6,78 m²
SOVRASTRUTTURA STRADALE	
STRATO DI USURA	6,10 m
STRATO DI BASE	6,10 m
MISTO GRANULARE	1,22 m²

SEZIONE N°: 5
QT. PROG.: 49,106
Progr. km: 120,987
Dist. prec.: 9,250
Dist. succ.: 5,239

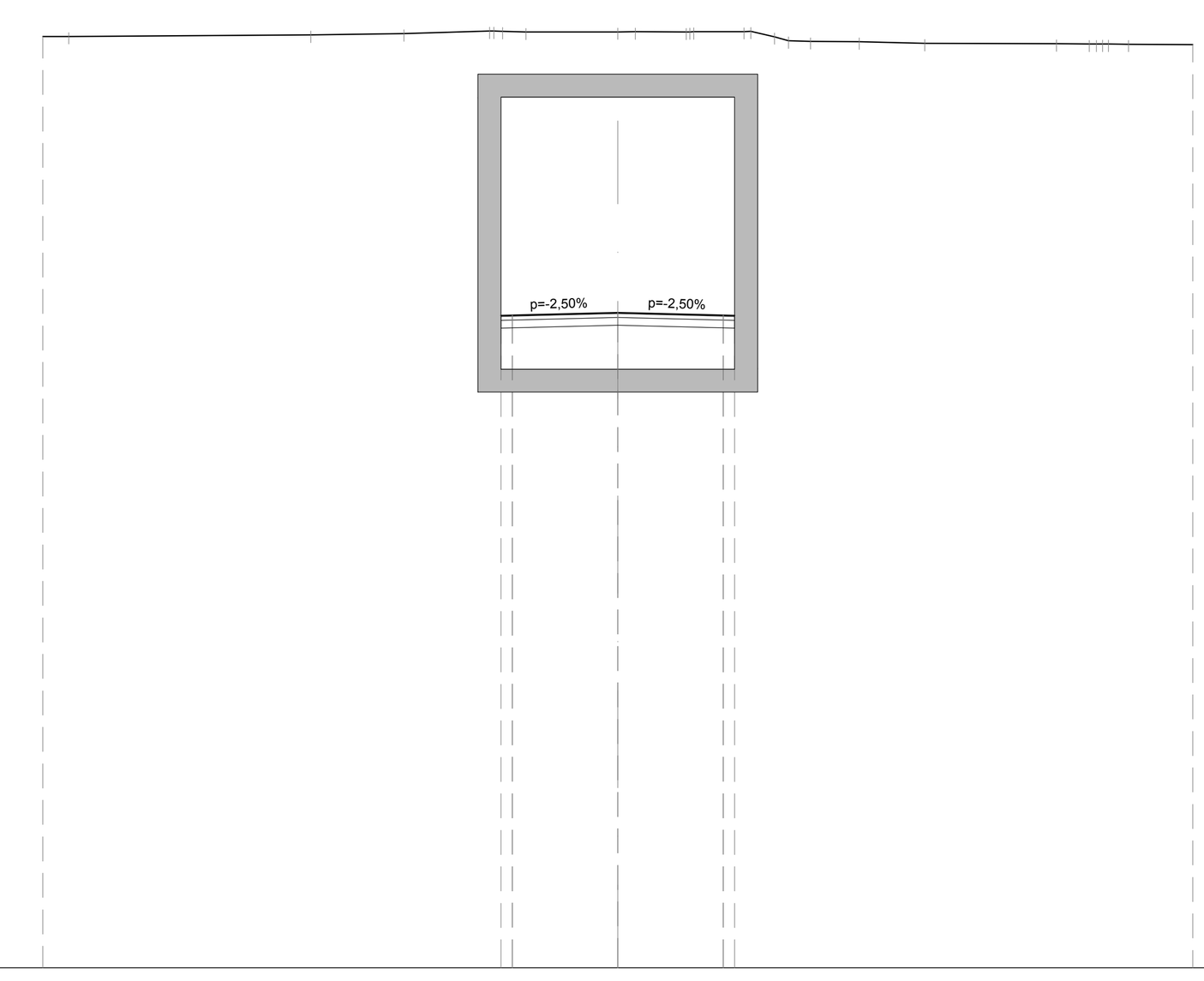

1:200

Qt. rif. 32,000

Quote Progetto	49,03 49,04 49,11 49,04 49,03
Quote Terreno	56,31 56,31 56,35 56,39 56,45 56,43 56,43 56,43 56,43 56,44 56,44 56,30 56,18 56,17 56,13 56,12 56,11 56,12 56,11 56,10
Dist. Parz. Progetto	0,30 2,75 2,75 0,30
Distanze Progetto	-3,05 -2,75 0,00 2,75 3,05
Distanze Terreno	-15,00 -14,33 -8,01 -5,58 -3,34 -2,40 0,00 0,46 1,78 1,99 3,30 4,09 5,03 6,30 8,01 11,45 12,30 12,80 13,32 15,00

SCAVI E BONIFICHE	
STERRO	114,42 m²
RILEVATI	
RIEMPIMENTO	38,14 m²
RILEVATO	5,38 m²
SOVRASTRUTTURA STRADALE	
STRATO DI USURA	6,10 m
STRATO DI BASE	6,10 m
MISTO GRANULARE	1,22 m²

SEZIONE N°: 6
QT. PROG.: 48,868
Progr. km: 126,226
Dist. prec.: 5,239
Dist. succ.: 10,356

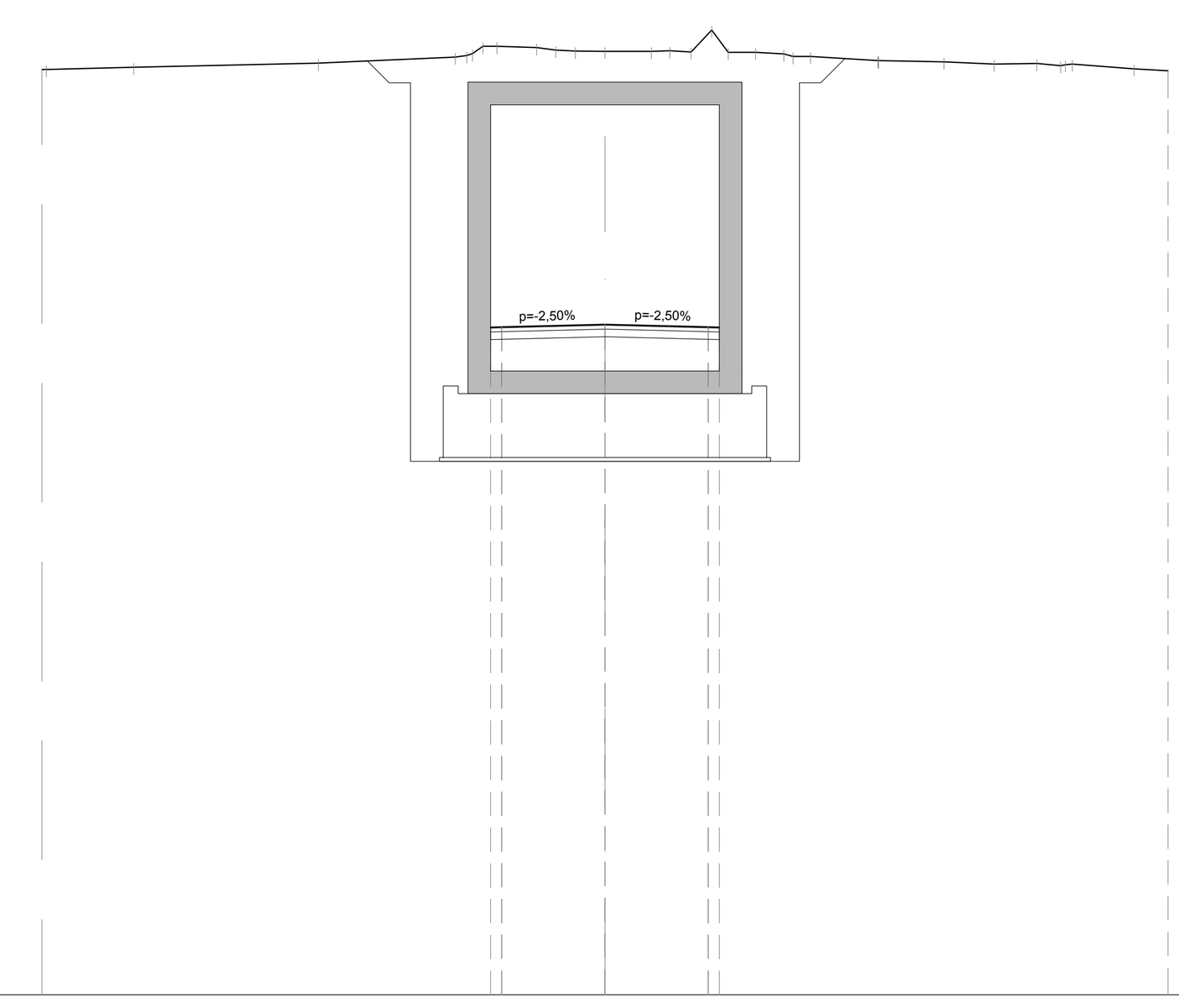

1:200

Qt. rif. 31,000

Quote Progetto	48,79 48,80 48,87 48,80 48,79
Quote Terreno	55,65 55,65 55,71 55,82 55,99 56,27 56,27 56,23 56,17 56,14 56,14 56,14 56,15 56,12 56,71 56,11 56,12 56,07 56,01 55,89 55,89 55,86 55,80 55,81 55,76 55,80 55,67 55,62
Dist. Parz. Progetto	0,30 2,75 2,75 0,30
Distanze Progetto	-3,05 -2,75 0,00 2,75 3,05
Distanze Terreno	-15,00 -14,89 -12,55 -7,64 -3,99 -3,25 -2,88 -1,82 -1,31 -0,79 0,00 1,23 1,73 2,30 2,84 3,29 4,02 4,77 5,48 7,27 7,29 9,03 10,37 11,51 12,14 12,46 14,10 15,00

COMMITTENTE:

RFI RETE FERROVIARIA ITALIANA
GRUPPO FERROVIE DELLO STATO ITALIANE

CUP: J54H17000130009

PROGETTAZIONE:

ITALFERR
GRUPPO FERROVIE DELLO STATO ITALIANE

DIREZIONE TECNICA
U.O. INFRASTRUTTURE NORD

PROGETTO DEFINITIVO PER APPALTO

COMPLETAMENTO DEL NODO DI UDINE - PRG E ACC DEL P.M. CARGNACCO E OPERE SOSTITUTIVE DEI PL INTERFERENTI

SL03 Nuovo sottopasso al km 10+311
Sezioni trasversali 1/2

SCALA: 1:200

COMMESSA	LOTTO	FASE	ENTE	TIPO DOC.	OPERA/DISCIPLINA	PROGR.	REV.
IZ09	00	D	26	W9	SL0300	001	A

Rev.	Descrizione	Redatto	Data	Verificato	Data	Approvato	Data	Autorizzato Data
A	Emissione Definitiva	F. Serrau	Settembre 2019	C. Laporta	Settembre 2019	S. Lo Presti	Settembre 2019	F. Sacchi Settembre 2019

File: IZ0900D26W9SL0300001A.dwg | n.Elab.: