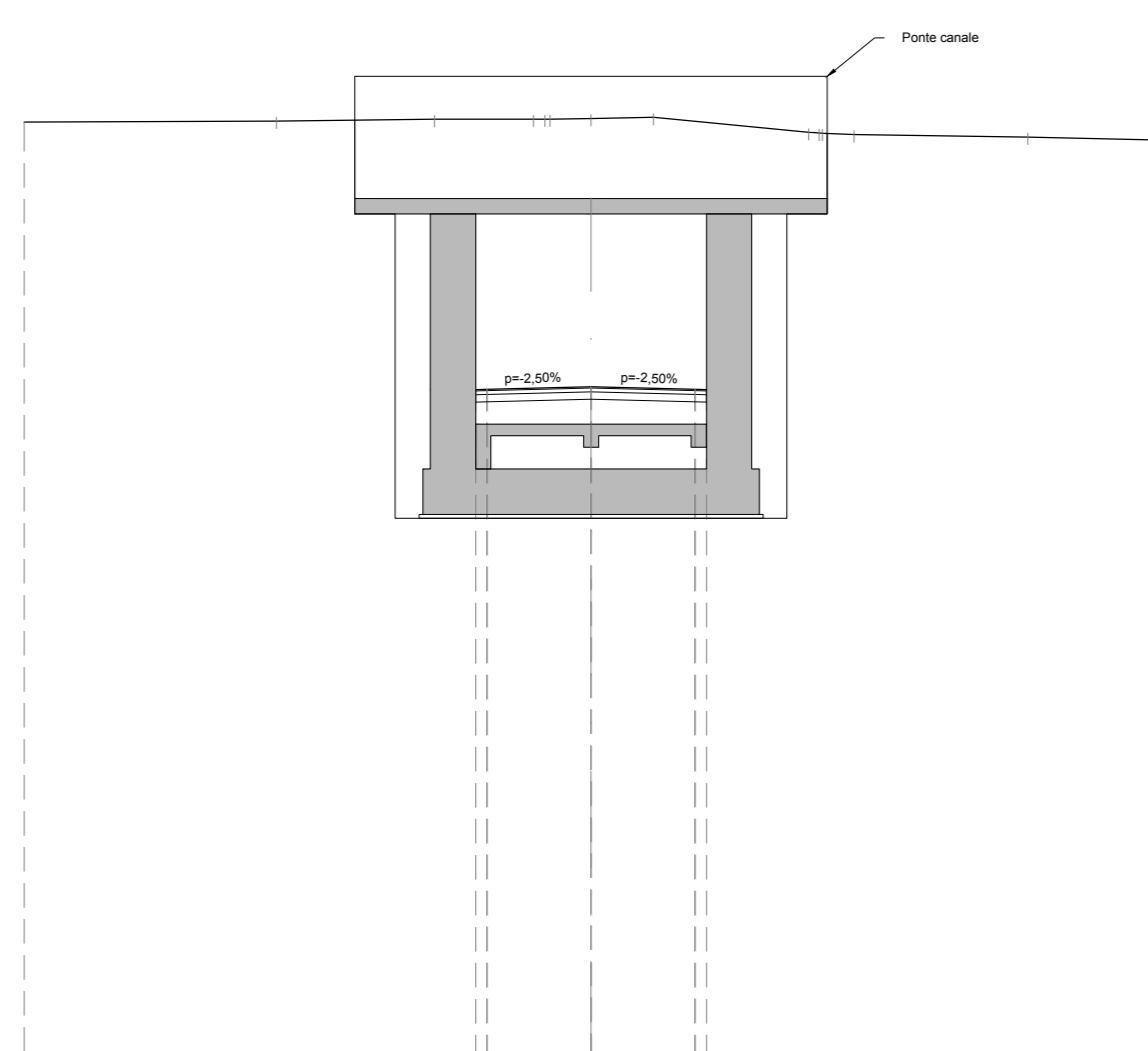


SCAVI E BONIFICHE	113,97 m ²
STERNO	1,56 m ²
RELEVATO	18,86 m ²
INERPIAMENTO	3,77 m ²
TERRENO VOCEIALE	6,10 m ²
CASONECCHIO DRENANTE	6,10 m ²
STRATO DI LUSURA	6,10 m ²
STRATO DI BASE	1,22 m ²
MISTO GRANULARE	1,22 m ²

SEZIONE N° 7
 DT. PROJ. 49.274
 Prog. km: 130,562
 Dist. prec: 10,350
 Dist. succ: 13,418



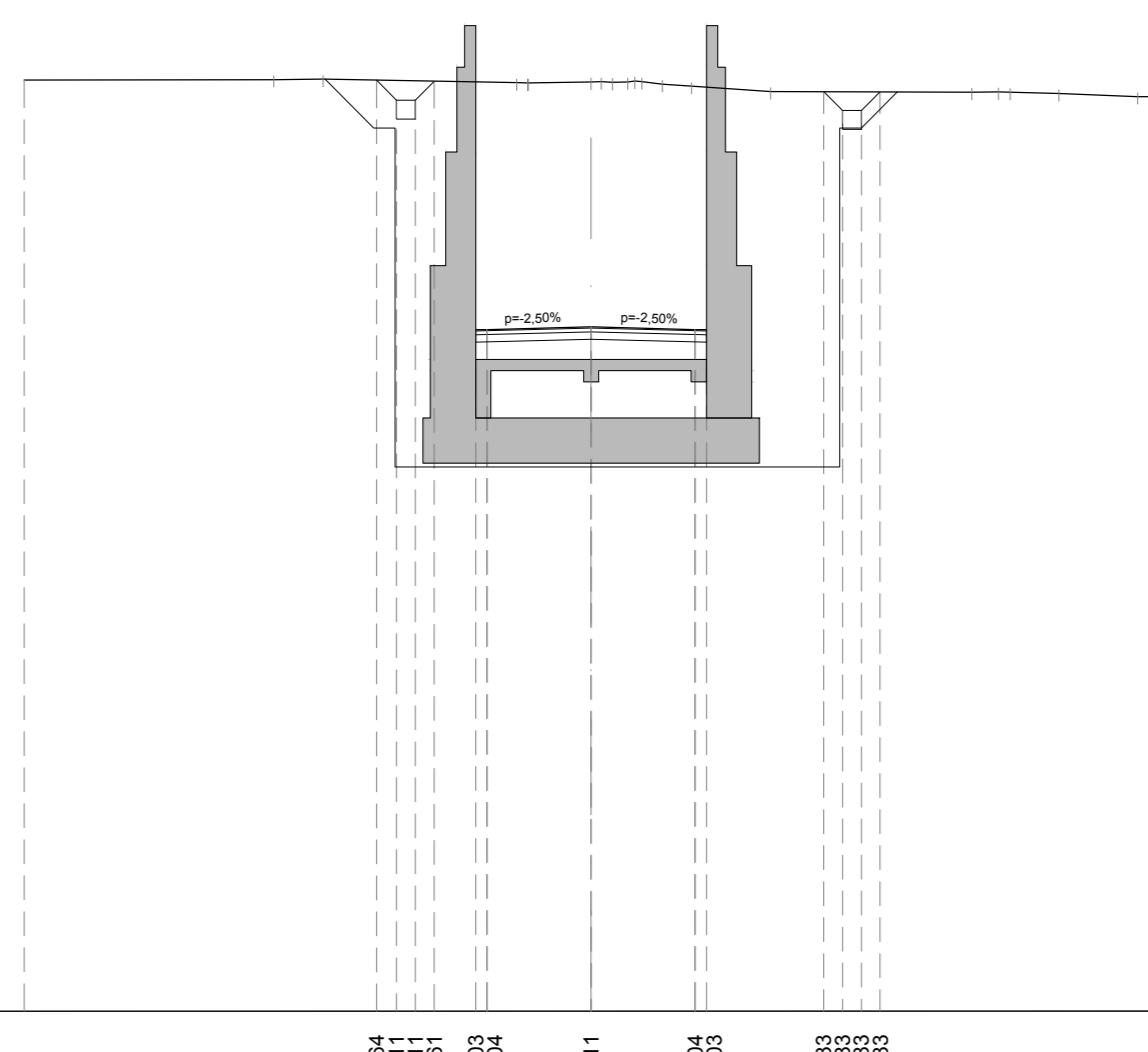
1:200

Qt. rif. 31,000

Quote Progetto										
Quote Terreno	-58,73	-57,75	-58,60	-58,65	-58,62	-58,72	-58,85	-58,85	-58,85	-58,85
Dist. Parz. Progetto			2,75	2,75	3,00					
Distanze Progetto		0,85	3,60	6,35	9,35	12,35	15,35	18,35	21,35	24,35
Distanze Terreno	-15,00	-8,33	-4,58	-1,83	1,02	4,02	7,02	10,02	13,02	16,02

SCAVI E BONIFICHE	119,91 m ²
STERNO	1,56 m ²
RELEVATO	38,86 m ²
INERPIAMENTO	3,77 m ²
TERRENO VOCEIALE	6,10 m ²
CASONECCHIO DRENANTE	6,10 m ²
STRATO DI LUSURA	6,10 m ²
STRATO DI BASE	1,22 m ²
MISTO GRANULARE	1,22 m ²

SEZIONE N° 8
 DT. PROJ. 49.108
 Prog. km: 150,000
 Dist. prec: 13,418
 Dist. succ: 50,000



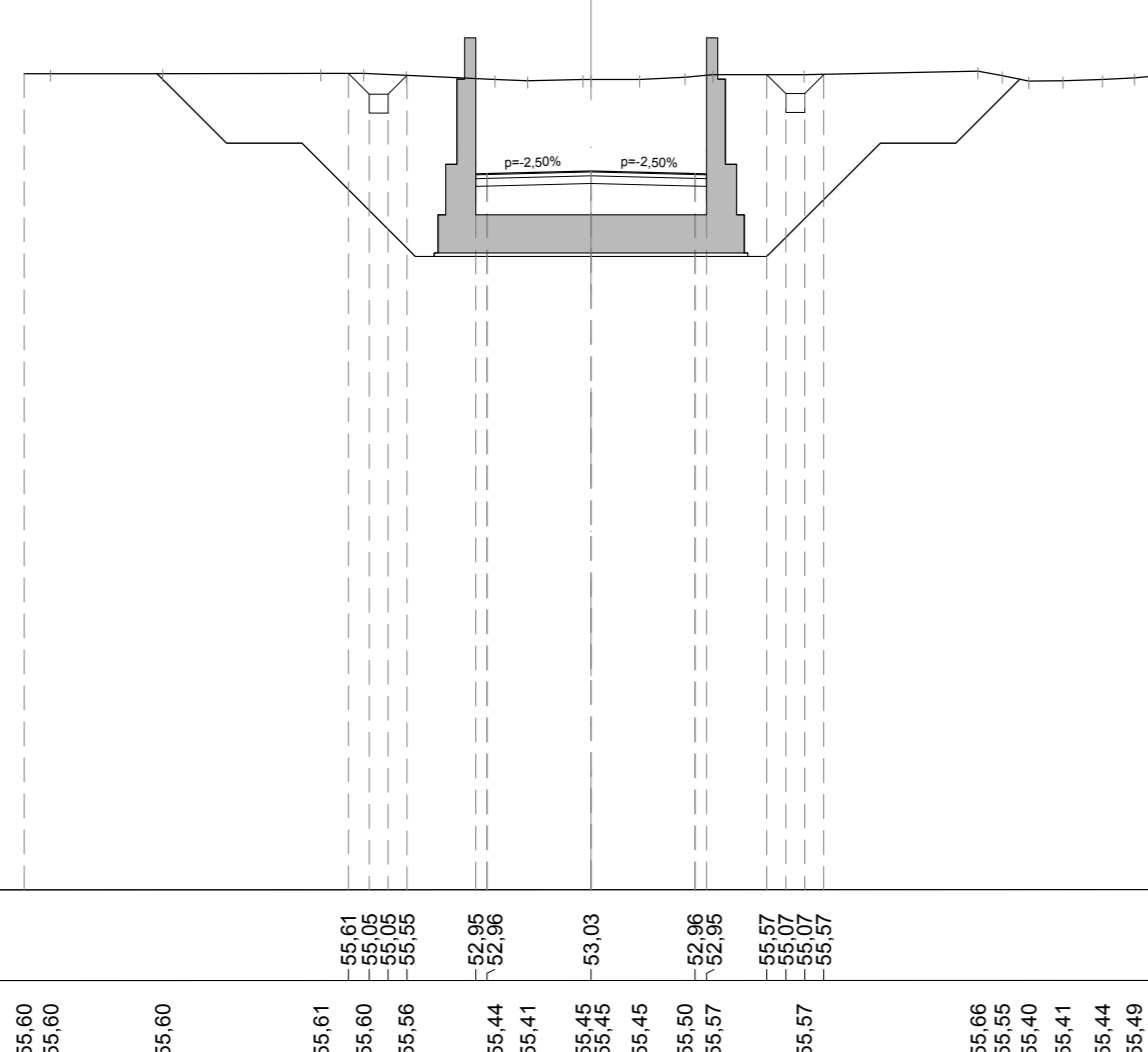
1:200

Qt. rif. 31,000

Quote Progetto										
Quote Terreno	-55,64	-55,65	-55,66	-55,67	-55,68	-55,69	-55,70	-55,71	-55,72	-55,73
Dist. Parz. Progetto			2,75	2,75	3,10					
Distanze Progetto		0,85	3,60	6,35	9,45	12,55	15,65	18,75	21,85	24,95
Distanze Terreno	-15,00	-8,39	-4,64	-1,89	0,96	3,96	6,96	9,96	12,96	15,96

SCAVI E BONIFICHE	73,33 m ²
STERNO	1,56 m ²
RELEVATO	38,86 m ²
INERPIAMENTO	3,77 m ²
TERRENO VOCEIALE	6,10 m ²
CASONECCHIO DRENANTE	6,10 m ²
STRATO DI LUSURA	6,10 m ²
STRATO DI BASE	1,22 m ²
MISTO GRANULARE	1,22 m ²

SEZIONE N° 9
 DT. PROJ. 53,027
 Prog. km: 200,000
 Dist. prec: 50,000
 Dist. succ: 50,000



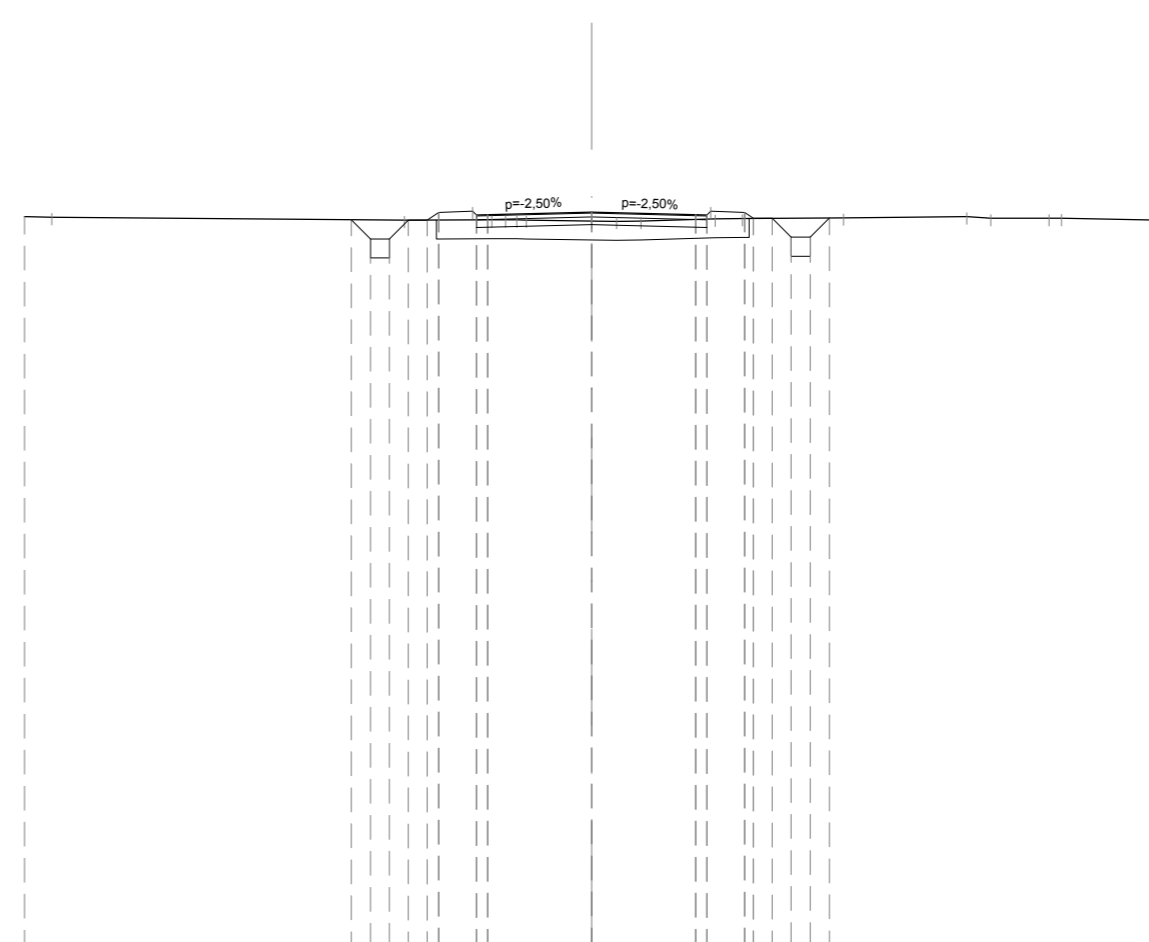
1:200

Qt. rif. 34,000

Quote Progetto										
Quote Terreno	-55,00	-55,00	-55,00	-55,01	-55,02	-55,03	-55,04	-55,05	-55,06	-55,07
Dist. Parz. Progetto			2,75	2,75	3,10					
Distanze Progetto		0,85	3,60	6,35	9,45	12,55	15,65	18,75	21,85	24,95
Distanze Terreno	-15,00	-8,33	-4,58	-1,83	1,02	4,02	7,02	10,02	13,02	16,02

SCAVI E BONIFICHE	8,27 m ²
STERNO	1,52 m ²
RELEVATO	3,03 m ²
INERPIAMENTO	2,71 m ²
TERRENO VOCEIALE	0,62 m ²
CASONECCHIO DRENANTE	0,62 m ²
STRATO DI LUSURA	0,62 m ²
STRATO DI BASE	0,62 m ²
MISTO GRANULARE	0,62 m ²

SEZIONE N° 10
 DT. PROJ. 50,460
 Prog. km: 200,000
 Dist. prec: 10,350
 Dist. succ: 17,228



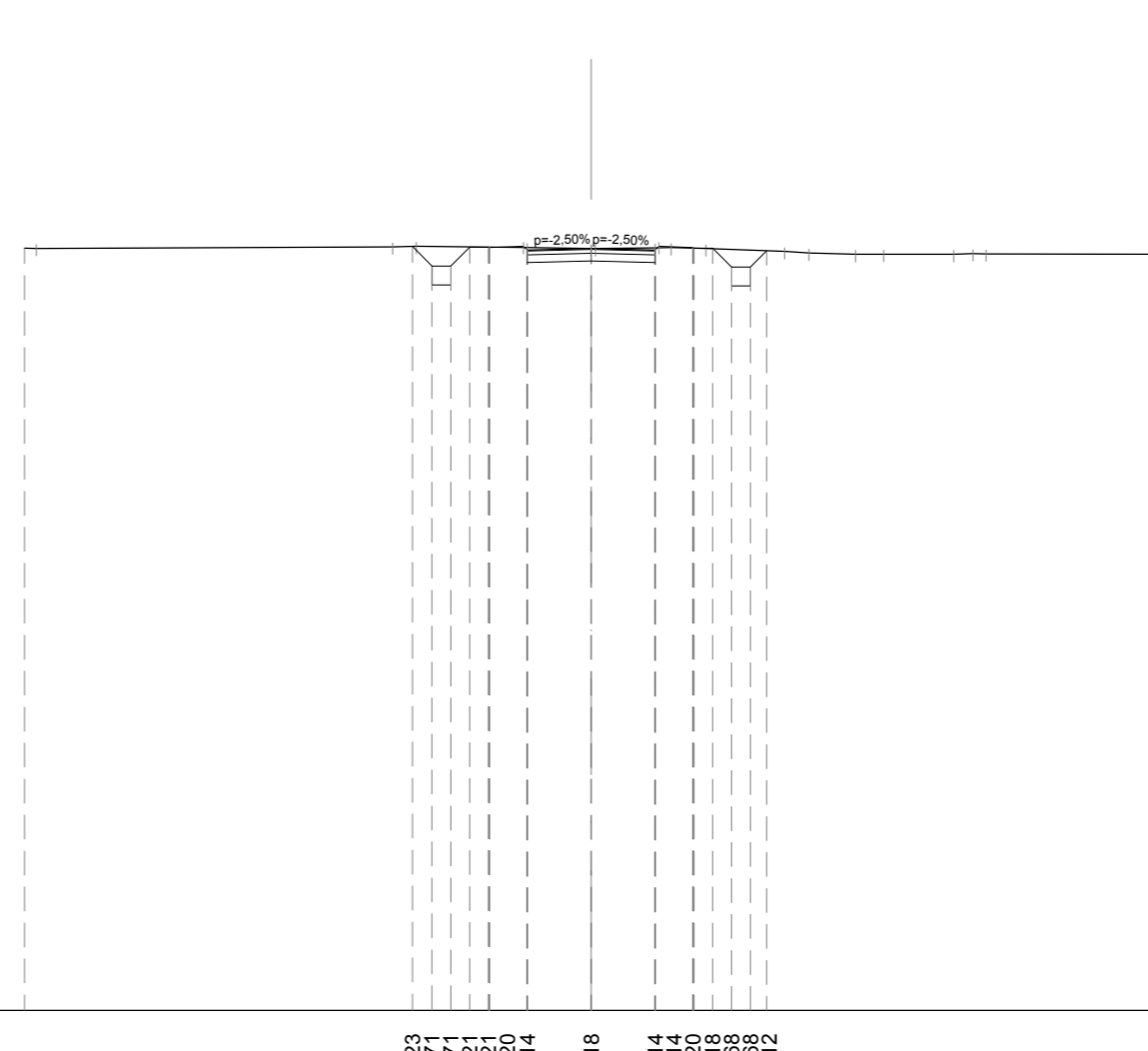
1:200

Qt. rif. 35,000

Quote Progetto										
Quote Terreno	-55,34	-55,34	-55,35	-55,36	-55,37	-55,38	-55,39	-55,40	-55,41	-55,42
Dist. Parz. Progetto			2,75	2,75	3,10					
Distanze Progetto		0,85	3,60	6,35	9,45	12,55	15,65	18,75	21,85	24,95
Distanze Terreno	-15,00	-8,25	-4,50	-1,75	1,00	4,00	7,00	10,00	13,00	16,00

SCAVI E BONIFICHE	1,46 m ²
STERNO	1,46 m ²
RELEVATO	2,14 m ²
INERPIAMENTO	0,50 m ²
TERRENO VOCEIALE	0,39 m ²
CASONECCHIO DRENANTE	0,39 m ²
STRATO DI LUSURA	0,39 m ²
STRATO DI BASE	0,39 m ²
MISTO GRANULARE	0,39 m ²

SEZIONE N° 11
 DT. PROJ. 50,179
 Prog. km: 207,228
 Dist. prec: 17,228



1:200

Qt. rif. 35,000

Quote Progetto										
Quote Terreno	-55,18	-55,18	-55,19	-55,20	-55,21	-55,22	-55,23	-55,24	-55,25	-55,26
Dist. Parz. Progetto			2,75	2,75	3,10					
Distanze Progetto		0,85	3,60	6,35	9,45	12,55	15,65	18,75	21,85	24,95
Distanze Terreno	-15,00	-8,22	-4,47	-1,72	0,97	3,97	6,97	9,97	12,97	15,97

COMMITTENTE:



CUP: J54H1700130009

PROGETTAZIONE:



DIREZIONE TECNICA
 U.O. INFRASTRUTTURE NORD

PROGETTO DEFINITIVO PER APPALTO

COMPLETAMENTO DEL NODO DI UDINE - PRG E ACC DEL P.M.
 CARGNACCO E OPERE SOSTITUTIVE DEI PL INTERFERENTI

SL03 Nuovo sottopasso al km 10+311
 Sezioni trasversali 2/2

SCALA:
 1:200

COMMESSA LOTTO FASE ENTE TIPO DOC. OPERA/DISCIPLINA PROGR. REV.

1209 00 D 26 W9 SL0300 002 A

Rev.	Descrizione	Redatto	Data	Verificato	Data	Approvato	Data	Autore	Data
A	Emissione Definitiva	E. Sestini	Settembre 2010	C. Ligotti	Settembre 2010	S. Ligotti	Settembre 2010	F. Sacchi	Settembre 2010