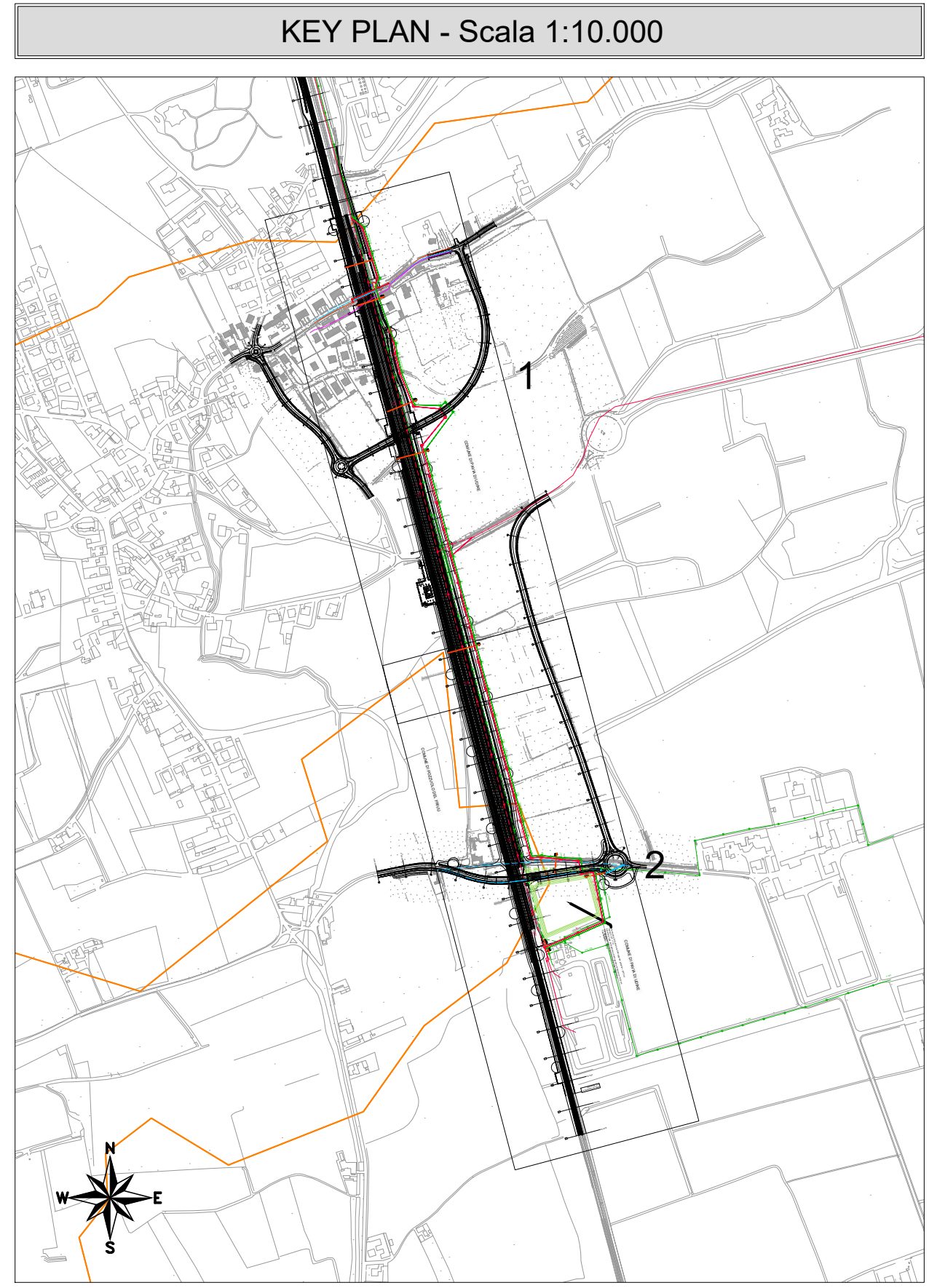
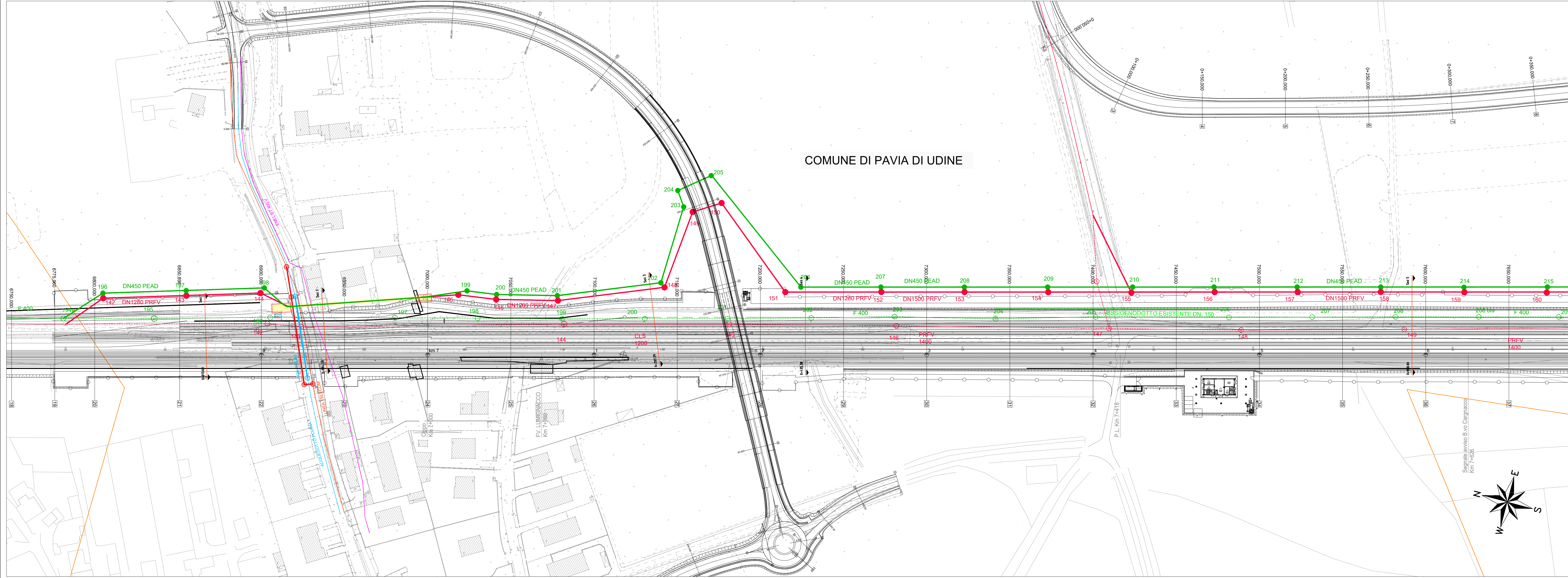


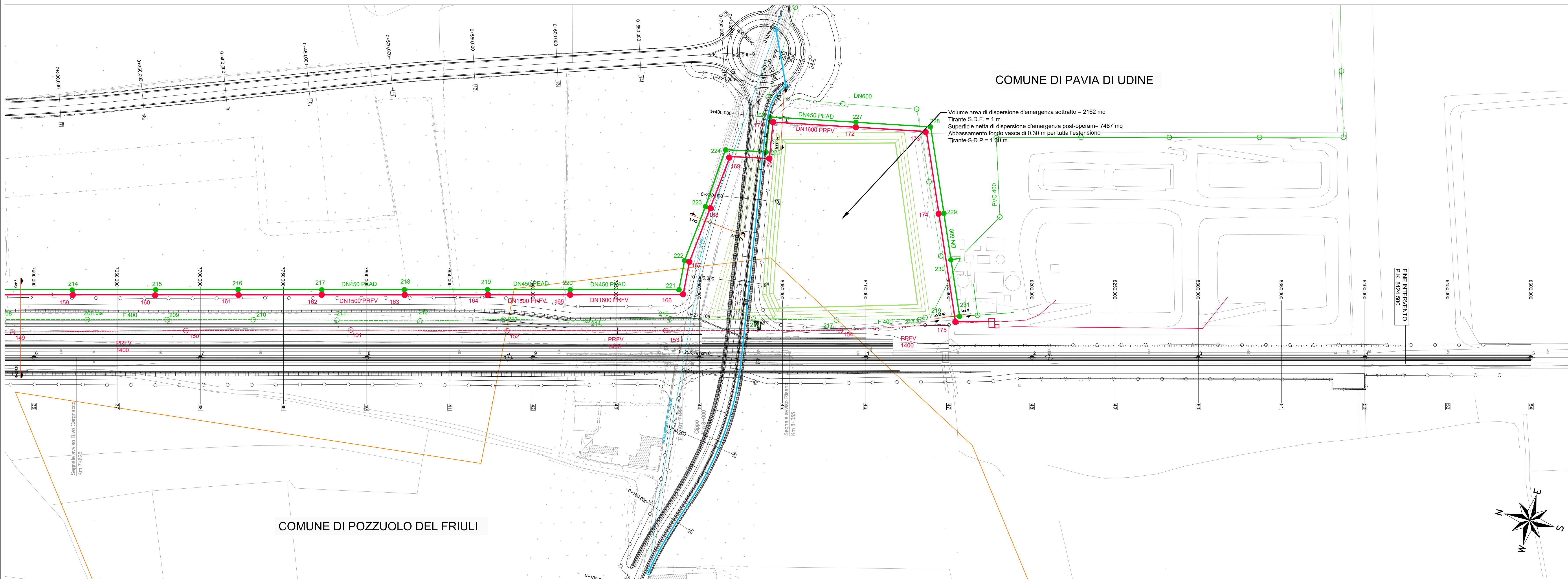
PLANIMETRIA DEI SOTTOSERVIZI - STATO DI PROGETTO 1/2 - SCALA 1:1000



LEGENDA

- | ESISTENTE | DA DISMETTERE | PROGETTO |
|-----------|---------------|----------|
| | | |
| | | |
| | | |
| | | |
| | | |
| | | |
| | | |
| | | |
| | | |
| | | |
| | | |
| | | |
| | | |
- Fognatura bianca
 - Fognatura nera
 - Acquedotto
 - Linea Telecom
 - Linea Enel BT
 - Ossigenodotto
 - Pozzetto fognatura nera esistente/da dismettere/di progetto
 - Pozzetto fognatura bianca esistente/da dismettere/di progetto
 - Pozzetto Telecom esistente/da dismettere/di progetto
 - Pozzetto acquedotto esistente/da dismettere/di progetto
 - Pozzetto Enel esistente/ da dismettere/di progetto
 - Confini comunali
 - Impronta area di dispersione d'emergenza

PLANIMETRIA DEI SOTTOSERVIZI - STATO DI PROGETTO 2/2 - SCALA 1:1000



SCALA GRAFICA 1:1000
0m 10 20 30 40 50m

COMMITTENTE: RETE FERROVIARIA ITALIANA - GRUPPO FERROVIE DELLO STATO ITALIANO - CUP: J54H1700130009

PROGETTAZIONE: GRUPPO FERROVIE DELLO STATO ITALIANO

DIREZIONE TECNICA
U.O. INFRASTRUTTURE NORD
PROGETTO DEFINITIVO PER APPALTO
COMPLETAMENTO DEL NODO DI UDINE - PRG E ACC DEL P.M.
CARGNACCO E OPERE SOSTITUTIVE DEI PL INTERFERENTI

SOTTOSERVIZI
Planimetria dei sottoservizi - stato di progetto

COMMESSA	LOTTO	FASE	ENTE	TIPO DOC.	OPERA/DISCIPLINA	PROGR.	REV.
I209	00	D	26	P7	S10000	002	A

Rev.	Descrizione	Redatto	Data	Verificato	Data	Approvato	Data	Autorizzato Data
A	Emissione definitiva	F. Sestini	14/06/2019	M. Vignola	14/06/2019	S. Lo Presti	14/06/2019	F. Sacchi 14/06/2019

File: I20900026P7S1000002A.dwg n. Elab.: