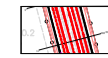
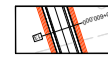
















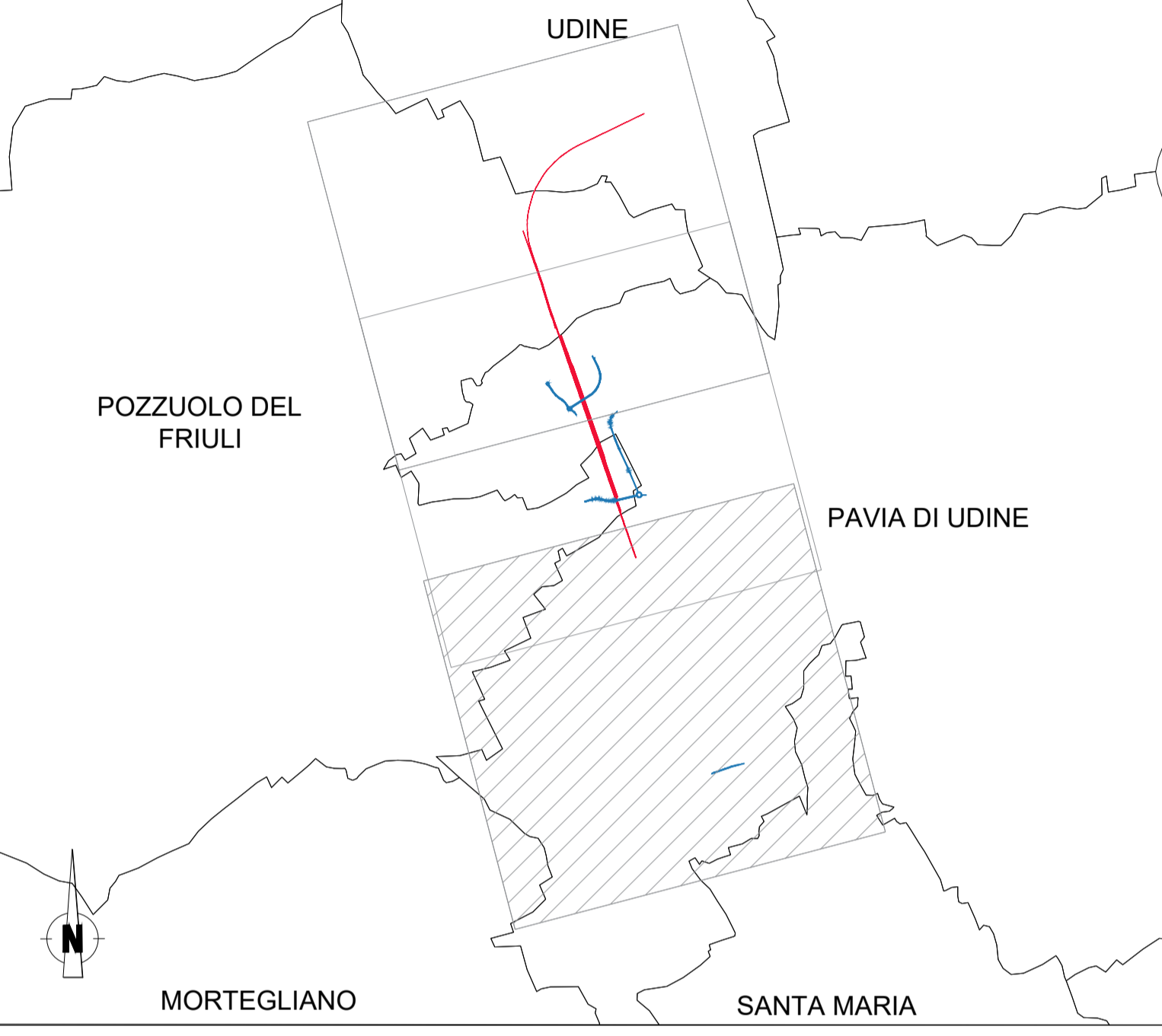
LEGENDA

- PROGETTO
-  Tracciato asse ferroviario
  -  Tracciato stradale
  -  Tracciato progetto ZIU (non oggetto della progettazione)

- USO SUOLO
-  Aree agricole con elementi naturali residui
  -  Frutteti
  -  Seminativi intensivi e continui
  -  Città, Centri abitati
  -  Grandi Parchi
  -  Siti industriali attivi
  -  Culture di tipo estensivo e sistemi agricoli complessi
  -  Impianti di lattifoglie
  -  Vigneti
  -  Formazioni ruderali con specie autoctone
  -  Robinieti

Fonte: Catalogo IRDAT - Infrastruttura Regionale di Dati Ambientali e Territoriali per il Friuli Venezia Giulia

KEY PLAN




COMMITTENTE:



RFI  
RETE FERROVIARIA ITALIANA  
GRUPPO FERROVIE DELLO STATO ITALIANE

PROGETTAZIONE:



ITALFERR  
GRUPPO FERROVIE DELLO STATO ITALIANE

**U.O. ARCHITETTURA, AMBIENTE E TERRITORIO**  
**S.O. AMBIENTE**  
**PROGETTO DEFINITIVO**  
**COMPLETAMENTO DEL NODO DI UDINE**  
**PM CARNACCO**  
**PRG e ACC del nuovo PM di Carnacchio e delle opere sostitutive dei P.L. interferenti con il nuovo PM.**  
**STUDIO DI IMPATTO AMBIENTALE**  
 Carta dell'uso del suolo ad orientamento vegetazionale 3/3

SCALA:  
1:5.000

COMMESSA	LOTTO	FASE	ENTE	TIPO DOC.	OPERA/DISCIPLINA	PROGR.	REV.
I209	00	D	22	N5	SA0001	007	A

Rev.	Descrizione	Redatto	Data	Verificato	Data	Approvato	Data	Autorizzato Data
A	Emissione Esecutiva	F. Tarburini	Dicembre 2021	A. Cantello	Dicembre 2021	S. Lo Presti	Dicembre 2021	C. Ercolani Dicembre 2021
				G. Dalpi				