SCAVI E BONIFICHE	
STERRO	4,021 m²
FOSSO	2,453 m²
RILEVATI	
TERRENO VEGETALE	2,131 m
SOVRASTRUTTURA	
SUPER COMPATTATO	1,029 m²

SEZIONE N°: 17
QT. PROG.: 74,363
Progr. km: 6700,000
Dist. prec.: 50,000
Dist. succ.: 50,000

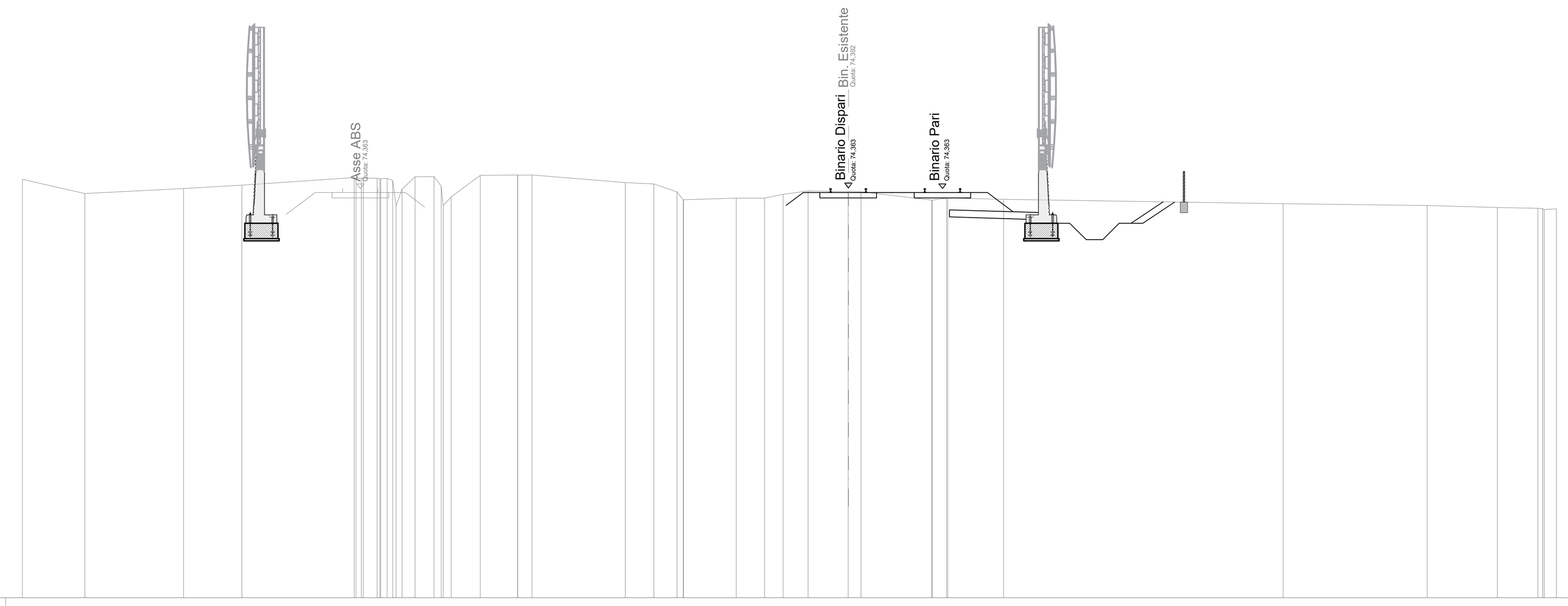

1:200

Qt. rif. 57,000

Quote Terreno	74,16 74,36 74,51 74,83 74,80 74,71 74,86 74,87 74,01 74,93 74,94 74,94 74,61 74,56 74,22 73,89 73,95 73,96 74,11 74,26 74,24 74,23 73,87 73,95 73,96 73,91 73,72 73,64 73,56 73,52 73,50
Distanze Terreno	-32,40 -28,21 -25,73 -20,96 -19,99 -19,33 -18,39 -17,57 -16,85 -15,62 -14,03 -13,42 -9,46 -8,25 -7,27 -6,98 -4,75 -3,55 -2,76 -1,70 0,00 0,54 3,55 4,17 4,23 6,60 18,45 24,57 27,54 29,26 30,05
Quote Progetto	73,93 73,65 73,05 73,05 73,65 73,33 73,63 73,27 74,19 74,19 72,78 72,78 71,88 73,38 71,88 73,38 73,75
Distanze Progetto	-5,27 -4,83 15,19 15,76

SCAVI E BONIFICHE	
STERRO	3,626 m²
FOSSO	2,399 m²
RILEVATI	
TERRENO VEGETALE	0,824 m
SOVRASTRUTTURA	
SUPER COMPATTATO	1,036 m²

SEZIONE N°: 18
QT. PROG.: 74,183
Progr. km: 6750,000
Dist. prec.: 50,000
Dist. succ.: 25,960

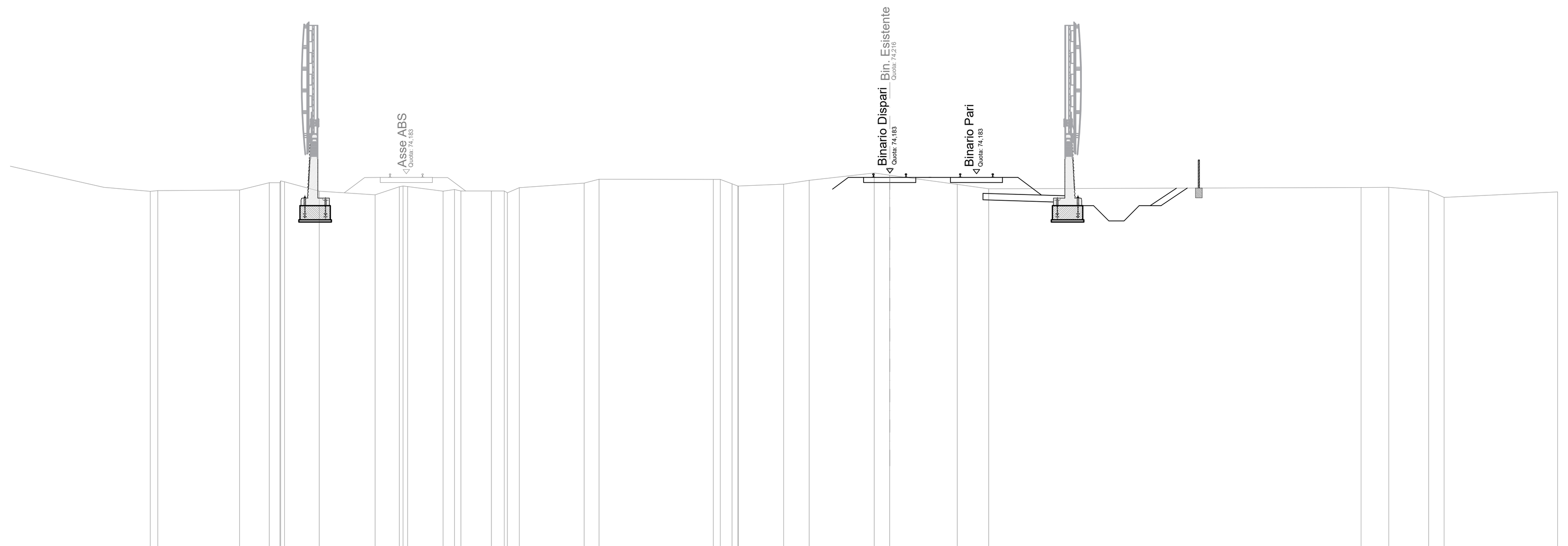

1:200

Qt. rif. 57,000

Quote Terreno	73,37 73,40 73,43 73,77 73,86 73,82 73,38 73,21 73,58 73,59 73,39 73,46 73,39 73,39 73,39 73,54 73,75 73,93 73,92 73,72 73,62 73,70 73,88 74,22 74,12 73,69 73,50 73,55 73,56 73,41 73,09 73,35
Distanze Terreno	-34,08 -33,73 -29,96 -28,59 -28,06 -27,89 -26,29 -23,71 -22,59 -22,22 -20,58 -20,06 -19,76 -18,35 -17,76 -17,07 -14,08 -13,39 -8,13 -7,26 -6,98 -4,89 -3,71 -0,71 0,00 3,12 4,57 21,72 23,01 24,84 25,55 30,78
Quote Progetto	73,67 73,47 72,87 72,87 73,47 73,15 73,45 73,09 74,01 74,01 72,60 72,60 71,70 73,20 71,70 73,20 73,53
Distanze Progetto	-5,16 -4,83 15,19 15,68

SCAVI E BONIFICHE	
STERRO	18,531 m²
FOSSO	1,186 m²
RILEVATI	
TERRENO VEGETALE	1,547 m
SOVRASTRUTTURA STRADALE	
TRINCEA DRENANTE	12,500 m²
SOVRASTRUTTURA	
SUPER COMPATTATO	4,588 m²
SUBBALLAST	1,232 m²

SEZIONE N°: 19
QT. PROG.: 74,089
Progr. km: 6775,960
Dist. succ.: 24,040

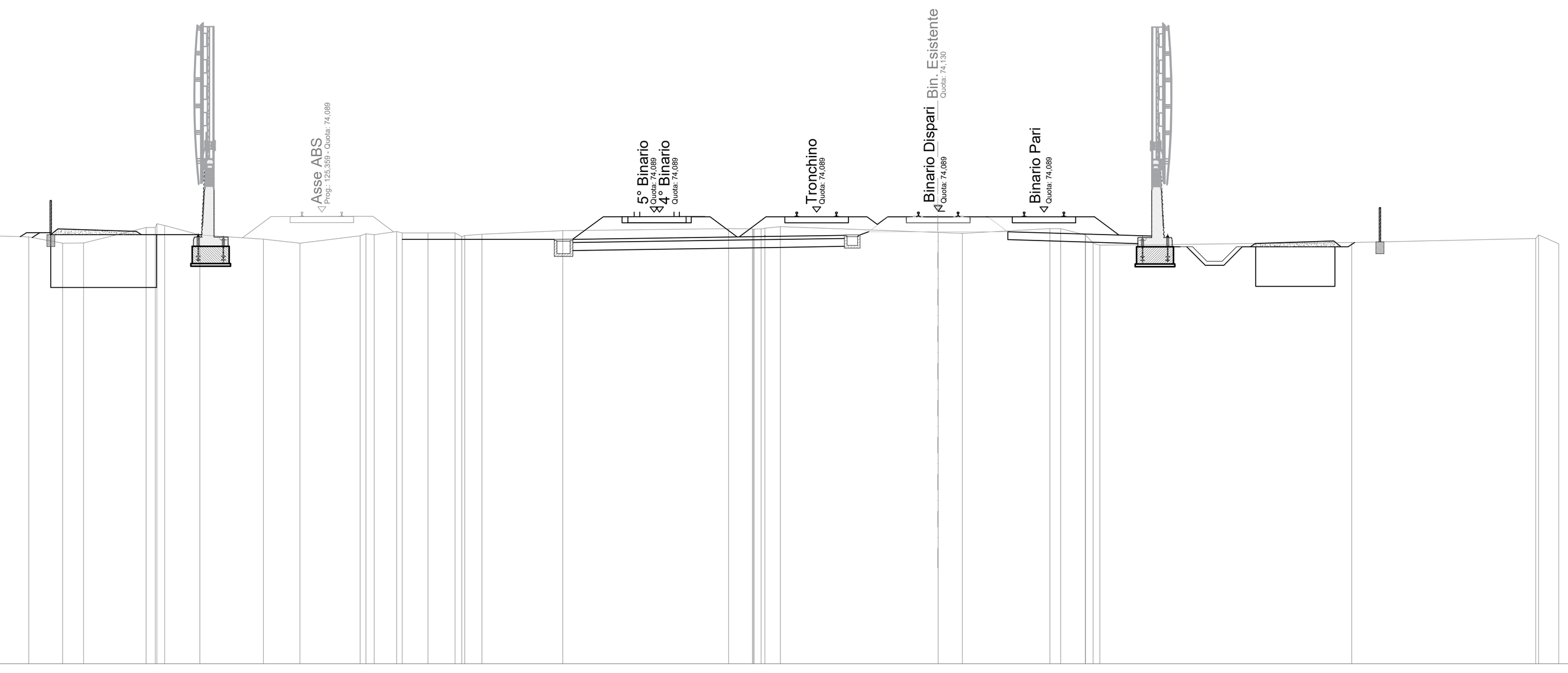

1:200

Qt. rif. 57,000

Quote Terreno	73,15 72,92 72,92 73,51 73,58 73,23 73,07 72,92 73,20 73,23 73,36 73,31 73,31 73,31 73,21 73,25 73,39 73,46 73,46 73,48 73,54 73,32 73,29 73,46 73,47 73,23 72,84 72,94 73,10 72,89
Distanze Terreno	-34,39 -33,11 -32,32 -29,96 -29,25 -27,92 -25,52 -24,14 -21,87 -21,33 -20,48 -20,27 -19,29 -18,27 -17,91 -17,26 -14,20 -7,92 -7,03 -6,55 -5,97 0,00 0,92 4,23 4,63 5,56 6,11 15,63 22,60 23,47
Quote Progetto	73,31 72,81 72,93 73,11 72,94 72,80 72,69 73,46 73,19 73,24 72,59 72,59 73,53 72,63 72,63 73,23 73,23 72,96 72,90 72,75 72,87 71,40 72,90 71,40 72,90
Distanze Progetto	-18,79 -17,82 -17,32 -15,90 -15,36 -14,41 -13,50 -6,94 -6,55 -5,81 -5,30 -4,46 -2,92 -2,42 -1,92 -1,52 0,30 0,89 8,35 8,77 9,36 9,86 10,36 10,86 11,38

SCAVI E BONIFICHE	
STERRO	31,225 m²
FOSSO	1,362 m²
RILEVATI	
TERRENO VEGETALE	12,014 m
SOVRASTRUTTURA STRADALE	
TRINCEA DRENANTE	12,500 m²
SOVRASTRUTTURA	
SUPER COMPATTATO	6,736 m²
SUBBALLAST	2,005 m²

SEZIONE N°: 20
QT. PROG.: 74,000
Progr. km: 6800,000
Dist. succ.: 50,890

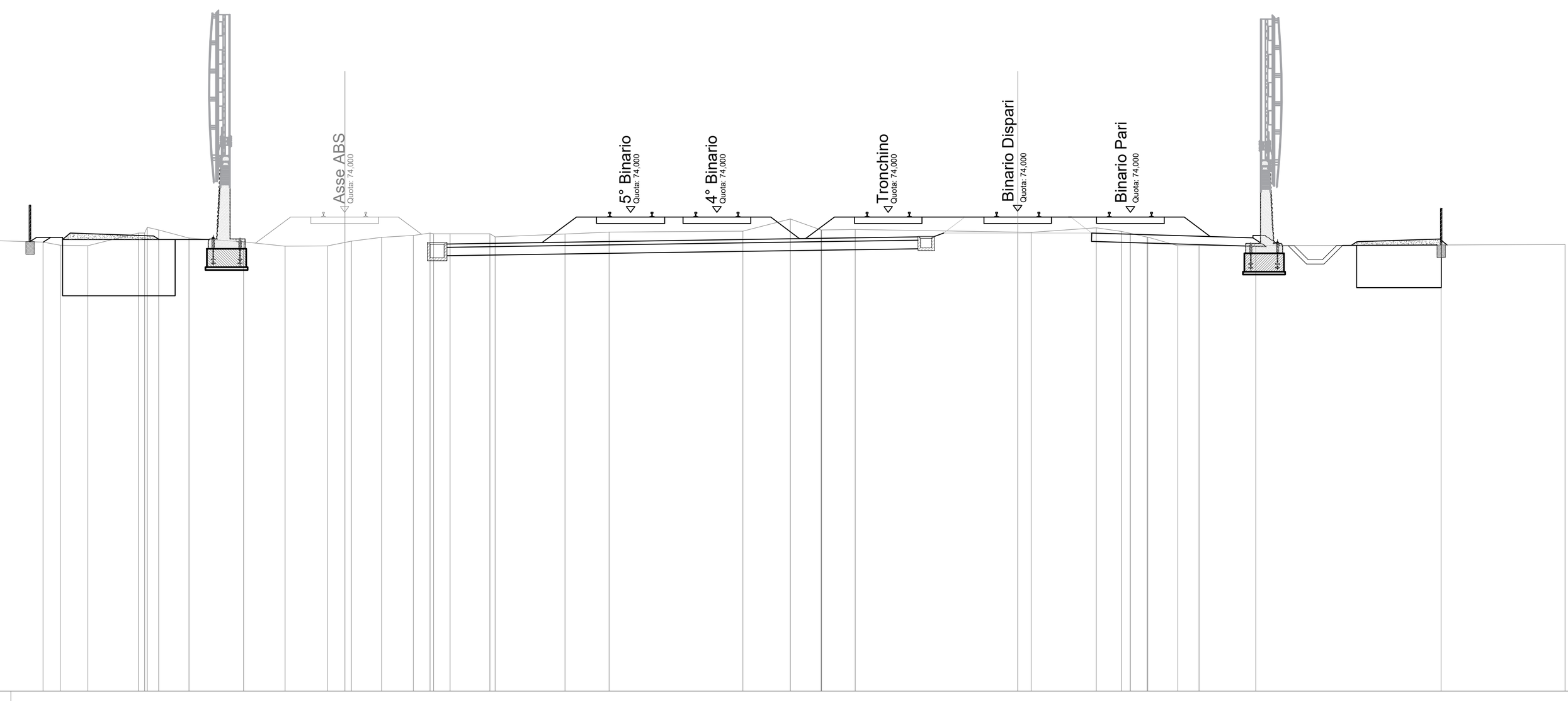

1:200

Qt. rif. 57,000

Quote Terreno	72,94 72,83 72,82 73,26 73,37 73,08 72,95 72,79 72,81 72,97 73,11 73,18 73,26 73,23 73,23 73,13 73,23 73,30 73,33 73,76 73,38 73,38 73,39 73,29 73,29 73,45 73,32 73,12 73,12 72,81 72,83 72,81 72,84 72,86
Distanze Terreno	-34,61 -34,00 -33,02 -31,22 -30,50 -29,43 -27,48 -26,02 -24,51 -23,66 -22,58 -21,46 -20,86 -20,16 -18,74 -18,55 -16,07 -14,51 -9,76 -8,07 -6,98 -6,96 -5,77 0,00 0,48 2,79 3,68 4,60 4,62 5,68 6,44 8,46 15,03 19,43
Quote Progetto	72,81 73,23 73,23 73,15 71,15 72,55 72,55 72,73 73,20 73,26 72,66 73,28 73,02 71,52 73,02 72,71 72,42 72,42 73,02 73,74 73,48 73,10 72,41 72,50 72,68 73,39 72,55 72,55 73,15 73,15 72,87 72,81 72,66 72,81 71,32 72,82 71,32 72,82
Distanze Progetto	-24,09 -23,22 -19,24 -18,73 -18,23 -17,73 -16,19 -15,61 -15,58 -14,42 -13,50 -8,81 -8,30 -7,64 -6,96 -6,55 -5,78 -5,28 -4,70 -3,16 -2,16 -1,69 0,30 1,15 8,35 9,32 9,82 10,32 10,82 11,33

SCAVI E BONIFICHE	
STERRO	29,898 m²
FOSSO	0,893 m²
RILEVATI	
TERRENO VEGETALE	0,625 m
SOVRASTRUTTURA STRADALE	
TRINCEA DRENANTE	12,500 m²
SOVRASTRUTTURA	
SUPER COMPATTATO	6,542 m²
SUBBALLAST	1,909 m²

SEZIONE N°: 21
QT. PROG.: 73,820
Progr. km: 6850,890
Dist. succ.: 49,110

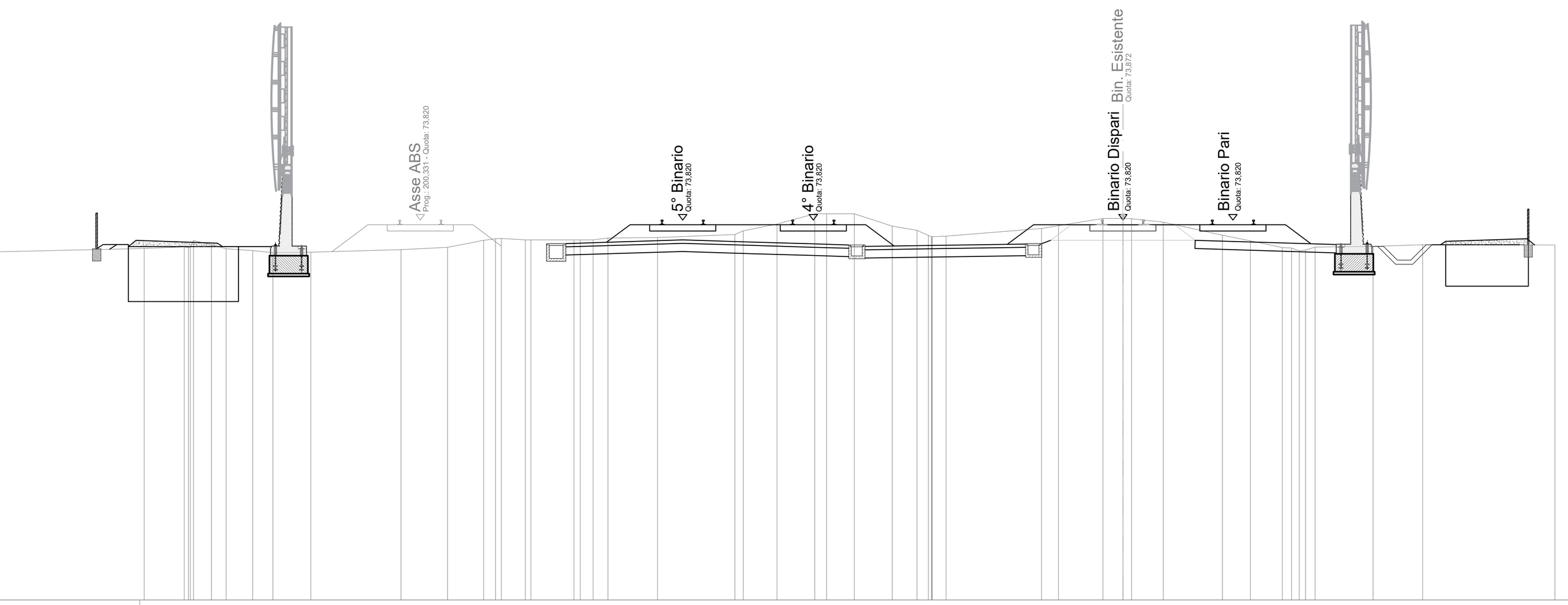

1:200

Qt. rif. 60,000

Quote Terreno	72,84 72,92 72,78 72,71 72,63 72,65 72,74 72,82 73,08 73,15 73,10 73,10 73,10 73,09 73,16 73,18 73,29 73,43 73,67 74,04 74,04 74,04 73,60 73,44 73,21 73,23 73,51 73,62 73,87 73,87 73,87 73,74 73,27 73,06 72,82 72,70 72,83 72,86 72,92 72,91
Distanze Terreno	-34,13 -33,15 -32,61 -31,64 -30,91 -29,52 -26,25 -24,56 -23,24 -22,60 -21,73 -21,53 -19,96 -19,27 -18,73 -16,92 -14,11 -13,81 -12,58 -11,21 -10,77 -9,77 -8,39 -7,49 -6,96 -6,44 -2,96 -2,34 -0,73 0,00 0,31 1,47 3,62 4,64 5,80 6,41 6,99 9,09 10,90 15,70
Quote Progetto	72,72 73,05 72,97 70,97 72,37 72,37 72,97 72,67 72,41 72,63 72,69 72,63 72,48 71,42 72,92 71,42 72,92
Distanze Progetto	-26,29 -25,41 0,00 8,35 8,97 9,47 9,97 10,47 11,03

SCAVI E BONIFICHE	
STERRO	39,626 m²
RILEVATI	
TERRENO VEGETALE	0,874 m
SOVRASTRUTTURA STRADALE	
TRINCEA DRENANTE	12,500 m²
SOVRASTRUTTURA	
SUPER COMPATTATO	6,915 m²
SUBBALLAST	2,080 m²

SEZIONE N°: 22
QT. PROG.: 73,643
Progr. km: 6900,000
Dist. prec.: 49,110
Dist. succ.: 50,000

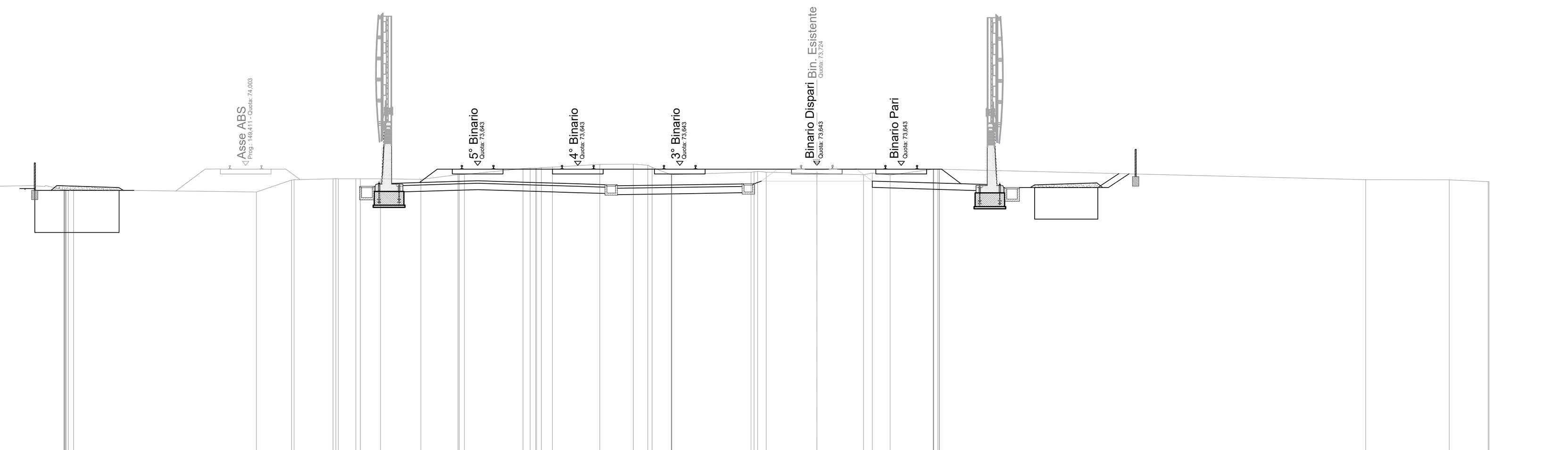

1:200

Qt. rif. 60,000

Quote Terreno	72,38 72,95 72,97 73,01 72,99 73,02 73,02 73,01 72,99 73,21 73,22 73,49 73,51 73,56 73,70 73,71 73,65 73,56 73,21 73,21 73,33 73,33 73,26 73,21 73,28 73,19 73,47 73,47 72,97 72,96 72,88 72,88
Distanze Terreno	-26,57 -24,91 -24,79 -22,94 -22,69 -21,86 -21,64 -20,69 -18,78 -17,01 -16,71 -13,93 -13,33 -12,54 -10,29 -8,70 -8,02 -7,81 -6,90 -6,88 -3,13 -2,40 0,00 2,21 2,63 3,47 5,51 5,80 26,02 29,98 31,82 31,87
Quote Progetto	72,39 72,87 72,87 72,79 70,79 72,19 72,19 72,79 72,50 72,43 72,42 72,35 72,27 72,28 72,30 72,35 72,35 72,45 72,51 72,45 72,14 72,14 71,24 72,74 71,24 72,74 73,27
Distanze Progetto	-26,63 -25,90 0,00 12,55 13,36

COMMITTENTE:

RFI RETE FERROVIARIA ITALIANA
GRUPPO FERROVIE DELLO STATO ITALIANE

CUP: J54H17000130009

PROGETTAZIONE:

ITALFERR
GRUPPO FERROVIE DELLO STATO ITALIANE

DIREZIONE TECNICA
U.O. INFRASTRUTTURE NORD

PROGETTO DEFINITIVO PER APPALTO

COMPLETAMENTO DEL NODO DI UDINE - PRG E ACC DEL P.M. CARGNACCO E OPERE SOSTITUTIVE DEI PL INTERFERENTI

ELABORATI GENERALI
CORPO STRADALE
Sezioni Trasversali - tav.4/10

SCALA: 1:200

COMMESSA	LOTTO	FASE	ENTE	TIPO DOC.	OPERA/DISCIPLINA	PROGR.	REV.
IZ09	00	D	26	W9	CS0000	004	A

Rev.	Descrizione	Redatto	Data	Verificato	Data	Approvato	Data	Autorizzato Data
A	Emissione Definitiva	F. Serrau	Settembre 2019	C. Laporta	Settembre 2019	S. Lo Presti	Settembre 2019	F. Sacchi Settembre 2019

File: IZ0900D26W9CS0000004A.dwg | n.Elab.: