SCAVI E BONIFICHE	
STERRO	13,600 m²
SCOTICO	17,751 m²
FOSSO	1,002 m²
RILEVATI	
RILEVATO	31,068 m²
TERRENO VEGETALE	4,227 m
SOVRASTRUTTURA STRADALE	
TRINCEA DRENANTE	12,500 m²
SOVRASTRUTTURA	
SUPER COMPATTATO	10,769 m²
SUBBALLAST	4,229 m²
ANTICAPILLARE	18,577 m²

SEZIONE N°: 35
QT. PROG.: 71,781
Progr. km: 7550,000
Dist. prec.: 50,000
Dist. succ.: 50,000

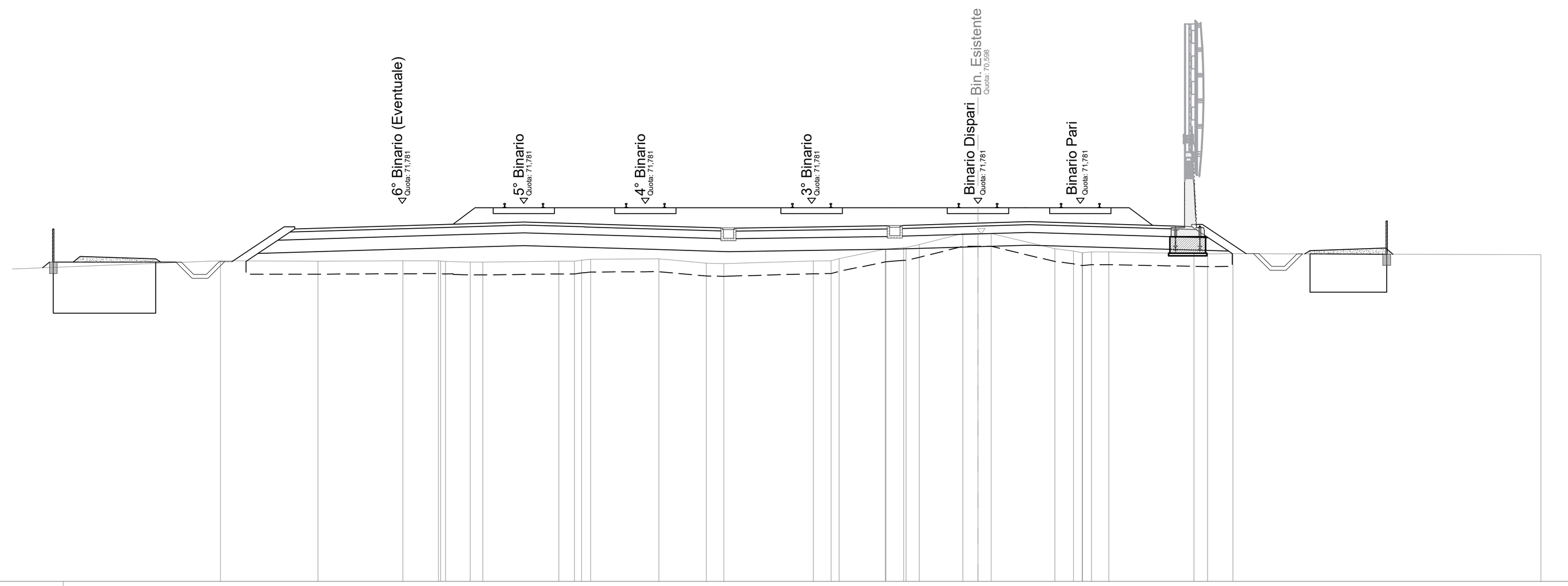

1:200

Qt. rif. 57,000

Quote Terreno	69,54 69,52 69,53 69,54 69,52 69,49 69,48 69,52 69,52 69,60 69,61 69,44 69,43 69,53 69,54 69,63 70,00 70,06 70,17 70,60 70,60 70,60 70,01 69,92 69,89 69,89 69,82 69,81 69,82 69,77
Distanze Terreno	-29,60 -25,79 -22,48 -21,09 -20,81 -19,85 -19,35 -16,38 -15,77 -15,14 -12,47 -10,62 -9,93 -6,44 -5,74 -5,43 -3,62 -2,90 -2,30 -0,59 0,00 0,52 3,00 3,74 4,44 5,12 8,44 8,98 9,96 22,00
Quote Progetto	67,49 69,49 69,51 69,82 69,99 70,05 70,05 70,13 70,06 70,06 69,99 69,89 69,89 69,94 69,99 69,99 70,09 70,15 69,92 69,82 68,31 69,81 68,31 69,81
Distanze Progetto	-31,14 -30,16 -29,66 -29,16 -27,12 0,00 8,35 8,77 10,48 10,98 11,48 11,98 12,48

SCAVI E BONIFICHE	
STERRO	12,476 m²
SCOTICO	19,053 m²
FOSSO	0,885 m²
RILEVATI	
RILEVATO	25,484 m²
TERRENO VEGETALE	4,434 m
SOVRASTRUTTURA STRADALE	
TRINCEA DRENANTE	12,500 m²
SOVRASTRUTTURA	
SUPER COMPATTATO	10,769 m²
SUBBALLAST	4,229 m²
ANTICAPILLARE	18,577 m²

SEZIONE N°: 38
QT. PROG.: 71,406
Progr. km: 7700,000
Dist. prec.: 50,000
Dist. succ.: 50,000

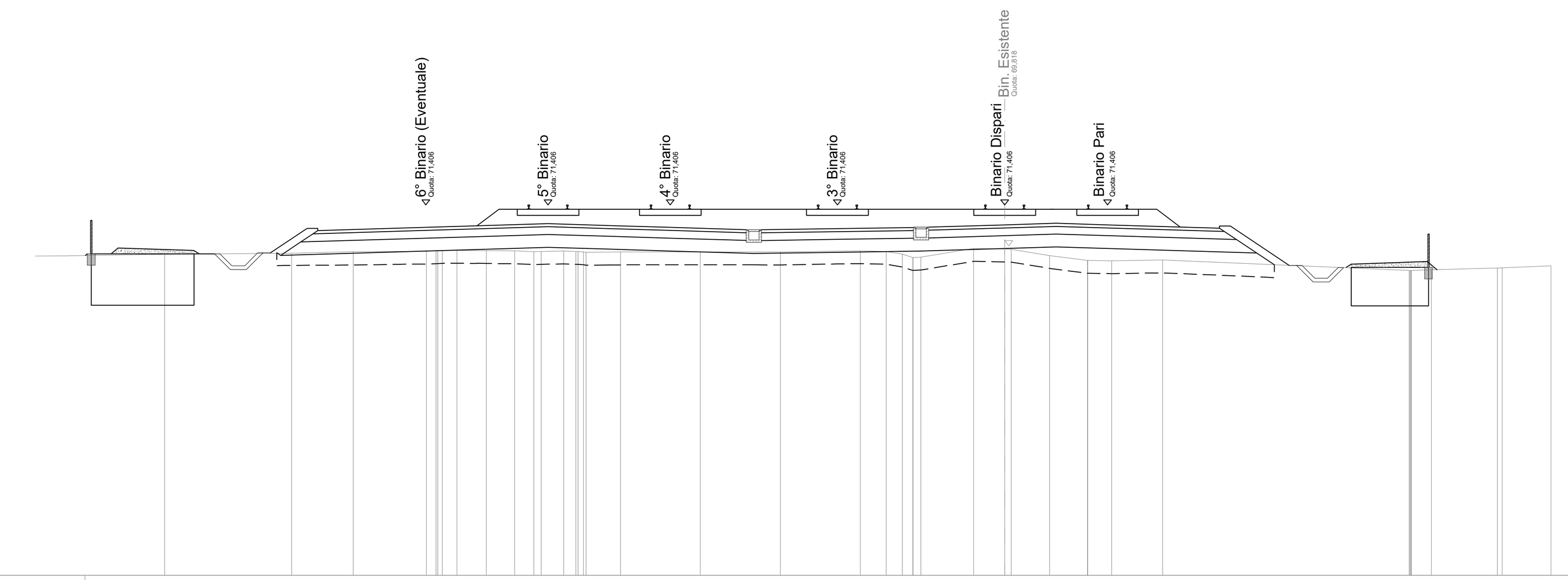

1:200

Qt. rif. 57,000

Quote Terreno	69,49 69,53 69,59 69,61 69,64 69,64 69,63 69,62 69,59 69,60 69,62 69,60 69,56 69,58 69,58 69,58 69,63 69,60 69,49 69,38 69,71 69,69 69,69 69,44 69,25 69,24 69,27 68,86 68,88 68,95 68,96 69,04
Distanze Terreno	-32,65 -27,72 -25,32 -22,48 -21,86 -21,29 -20,15 -19,04 -18,31 -18,02 -17,15 -16,58 -16,27 -14,93 -11,84 -8,72 -5,61 -4,60 -3,98 -3,26 -1,21 0,00 0,26 1,75 3,21 4,16 6,14 15,73 16,58 19,15 19,34 21,24
Quote Progetto	67,51 69,51 69,51 69,55 69,45 69,62 69,68 69,68 69,76 69,69 69,69 69,62 69,52 69,52 69,57 69,62 69,62 69,71 69,77 69,54 69,08 67,48 68,98 68,98 67,48
Distanze Progetto	-30,51 -29,54 -29,04 -28,54 -27,12 0,00 8,35 8,77 11,06 11,56 12,06 12,56 12,97

SCAVI E BONIFICHE	
STERRO	13,493 m²
SCOTICO	18,529 m²
FOSSO	1,065 m²
RILEVATI	
RILEVATO	29,232 m²
TERRENO VEGETALE	4,317 m
SOVRASTRUTTURA STRADALE	
TRINCEA DRENANTE	12,500 m²
SOVRASTRUTTURA	
SUPER COMPATTATO	10,769 m²
SUBBALLAST	4,229 m²
ANTICAPILLARE	18,577 m²

SEZIONE N°: 36
QT. PROG.: 71,656
Progr. km: 7600,000
Dist. prec.: 50,000
Dist. succ.: 50,000

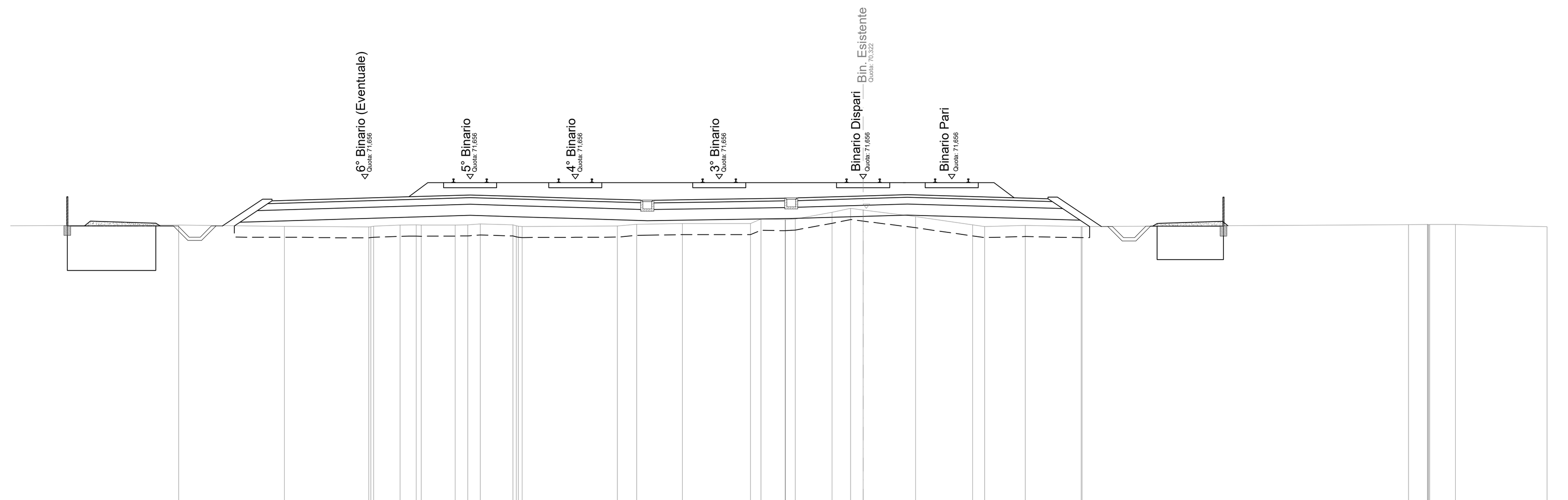

1:200

Qt. rif. 57,000

Quote Terreno	69,57 69,51 69,49 69,52 69,57 69,58 69,57 69,57 69,58 69,62 69,58 69,51 69,53 69,61 69,64 69,64 69,84 69,82 69,84 70,15 70,32 70,25 69,95 69,58 69,50 69,55 69,50 69,50 69,58 69,60 69,60 69,60 69,49
Distanze Terreno	-30,92 -26,14 -22,32 -22,11 -20,92 -20,18 -19,95 -18,43 -17,86 -17,29 -15,81 -15,40 -11,10 -10,23 -8,17 -5,09 -4,62 -3,52 -3,06 -1,41 -0,57 0,00 2,37 4,95 5,49 7,33 9,85 9,89 24,63 25,49 25,59 26,74 30,88
Quote Progetto	67,53 69,53 69,53 69,53 69,70 69,87 69,93 69,93 70,01 69,94 69,94 69,87 69,77 69,77 69,82 69,87 69,87 69,96 70,02 69,79 69,50 68,02 69,52 68,02 69,52
Distanze Progetto	-30,94 -30,44 -29,94 -29,44 -28,94 -27,12 0,00 8,35 8,77 10,76 11,26 11,76 12,26 12,77

SCAVI E BONIFICHE	
STERRO	12,385 m²
SCOTICO	19,142 m²
FOSSO	0,952 m²
RILEVATI	
RILEVATO	27,188 m²
TERRENO VEGETALE	4,175 m
SOVRASTRUTTURA STRADALE	
TRINCEA DRENANTE	12,500 m²
SOVRASTRUTTURA	
SUPER COMPATTATO	10,769 m²
SUBBALLAST	4,229 m²
ANTICAPILLARE	18,577 m²

SEZIONE N°: 39
QT. PROG.: 71,281
Progr. km: 7750,000
Dist. prec.: 50,000
Dist. succ.: 50,000

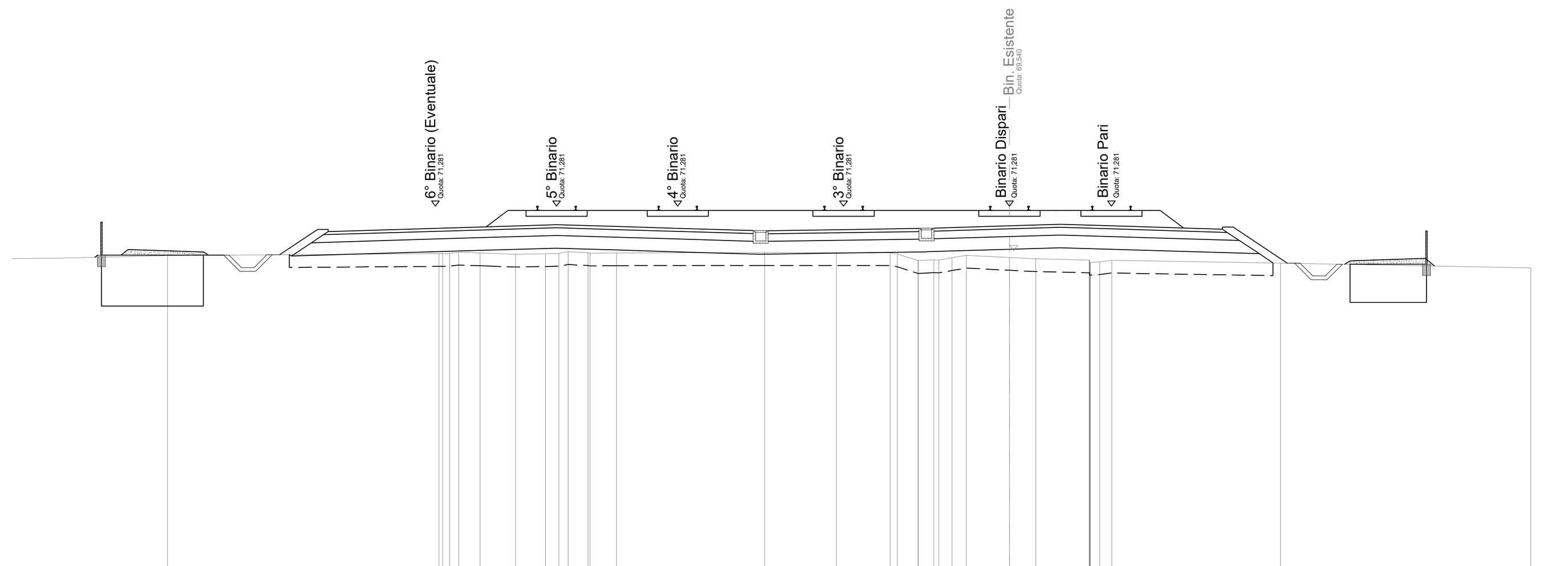

1:200

Qt. rif. 57,000

Quote Terreno	69,34 69,42 69,47 69,45 69,39 69,41 69,43 69,49 69,45 69,44 69,45 69,46 69,46 69,45 69,40 69,14 69,18 69,25 69,35 69,27 69,21 69,17 69,16 69,05 68,86
Distanze Terreno	-33,01 -22,36 -21,59 -20,75 -19,36 -18,18 -17,66 -17,30 -16,51 -16,44 -15,40 -9,59 -6,78 -4,67 -4,40 -3,58 -2,96 -2,25 -1,68 0,00 1,03 3,12 4,02 10,62 20,44
Quote Progetto	67,36 69,36 69,36 69,38 69,32 69,49 69,55 69,55 69,63 69,56 69,56 69,49 69,39 69,39 69,44 69,49 69,49 69,59 69,65 69,42 69,06 67,51 69,01 67,51 69,01
Distanze Progetto	-30,59 -29,61 -28,61 -27,12 0,00 8,35 8,77 10,89 11,39 11,89 12,39 12,85

SCAVI E BONIFICHE	
STERRO	12,982 m²
SCOTICO	19,036 m²
FOSSO	1,047 m²
RILEVATI	
RILEVATO	26,211 m²
TERRENO VEGETALE	4,308 m
SOVRASTRUTTURA STRADALE	
TRINCEA DRENANTE	12,500 m²
SOVRASTRUTTURA	
SUPER COMPATTATO	10,769 m²
SUBBALLAST	4,229 m²
ANTICAPILLARE	18,577 m²

SEZIONE N°: 37
QT. PROG.: 71,531
Progr. km: 7650,000
Dist. prec.: 50,000
Dist. succ.: 50,000

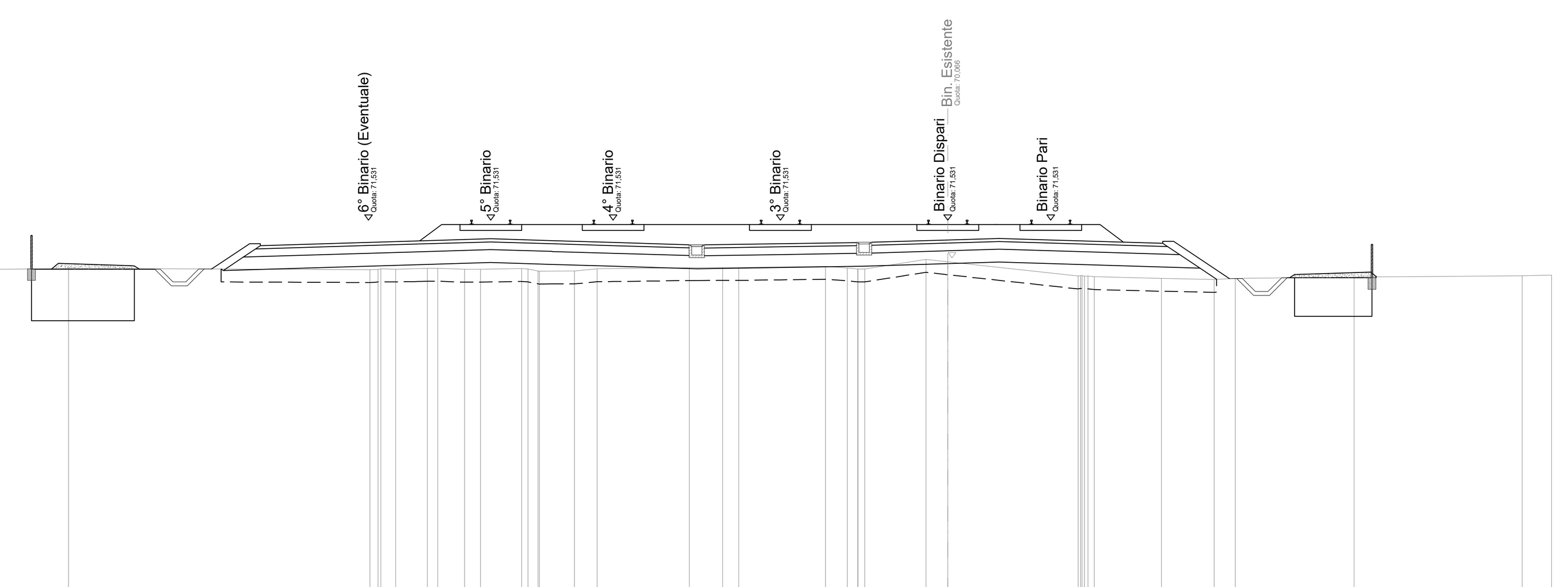

1:200

Qt. rif. 57,000

Quote Terreno	69,66 69,61 69,62 69,66 69,66 69,62 69,62 69,65 69,55 69,55 69,56 69,64 69,69 69,69 69,69 69,73 69,67 69,63 70,00 69,91 69,36 69,33 69,27 69,23 69,27 69,32 69,37 69,39
Distanze Terreno	-34,15 -22,45 -21,45 -20,22 -19,81 -18,77 -18,15 -16,55 -15,92 -15,87 -14,50 -13,62 -10,04 -8,74 -8,12 -4,75 -3,90 -3,23 -0,85 0,00 5,07 5,69 8,29 10,35 11,17 15,78 22,31 23,45
Quote Progetto	69,63 69,63 69,63 69,57 69,74 69,80 69,80 69,88 69,81 69,81 69,74 69,64 69,64 69,69 69,74 69,74 69,84 69,90 69,67 69,23 67,79 69,29 67,79 69,29
Distanze Progetto	-30,59 -29,60 -28,60 -27,12 0,00 8,35 8,77 10,94 11,44 11,94 12,44 12,98

SCAVI E BONIFICHE	
STERRO	12,341 m²
SCOTICO	19,269 m²
FOSSO	0,966 m²
RILEVATI	
RILEVATO	30,418 m²
TERRENO VEGETALE	4,174 m
SOVRASTRUTTURA STRADALE	
TRINCEA DRENANTE	12,500 m²
SOVRASTRUTTURA	
SUPER COMPATTATO	10,769 m²
SUBBALLAST	4,229 m²
ANTICAPILLARE	18,577 m²

SEZIONE N°: 40
QT. PROG.: 71,156
Progr. km: 7800,000
Dist. prec.: 50,000
Dist. succ.: 50,000

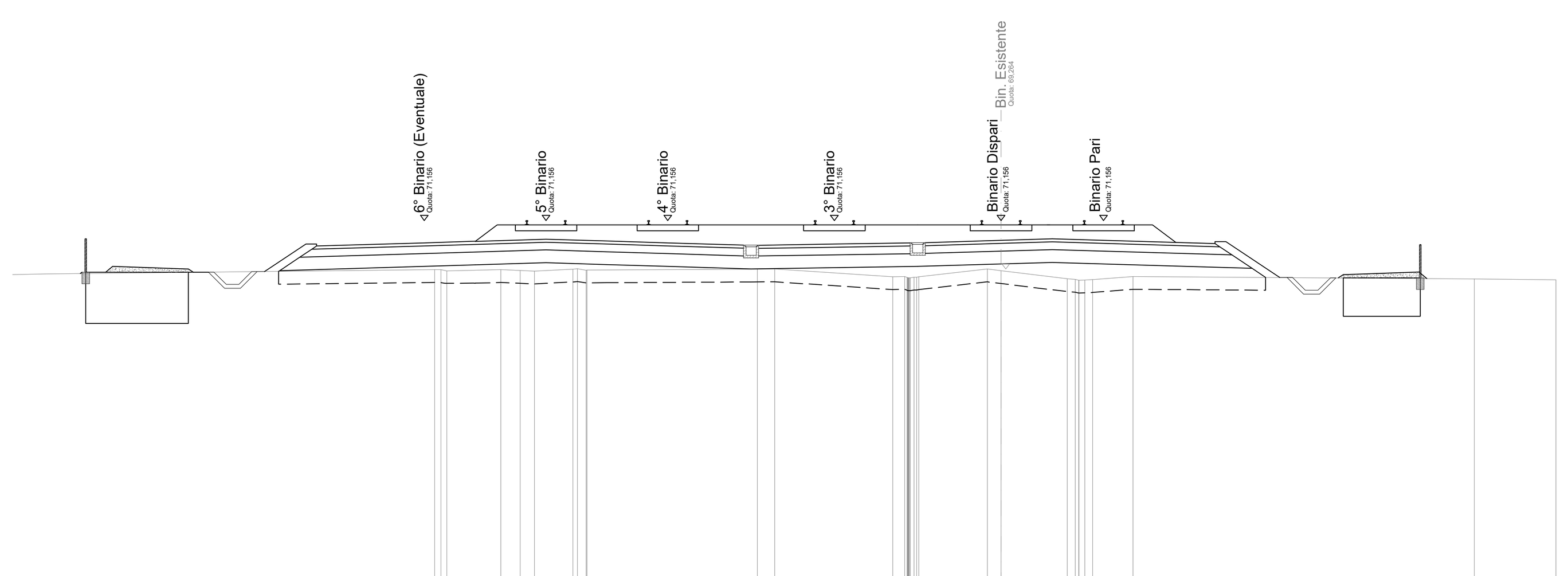

1:200

Qt. rif. 57,000

Quote Terreno	69,24 69,19 69,24 69,21 69,18 69,26 69,22 69,23 69,26 69,27 68,96 68,94 68,96 69,26 69,20 68,88 68,83 68,85 68,97 68,88 68,84
Distanze Terreno	-22,10 -21,62 -19,52 -18,76 -18,21 -16,71 -16,19 -16,16 -9,51 -8,83 -4,22 -3,67 -3,21 -0,53 0,00 2,58 3,27 3,58 5,15 18,47 21,65
Quote Progetto	67,14 69,14 69,14 69,17 69,20 69,37 69,43 69,43 69,51 69,44 69,44 69,37 69,27 69,27 69,32 69,37 69,37 69,46 69,52 69,29 68,94 67,42 68,92 67,42 68,92
Distanze Progetto	-30,71 -29,73 -29,23 -28,73 -27,12 0,00 8,35 8,77 10,87 11,37 11,87 12,37 12,86

COMMITTENTE:

RFI RETE FERROVIARIA ITALIANA
GRUPPO FERROVIE DELLO STATO ITALIANE

CUP: J54H17000130009

PROGETTAZIONE:

ITALFERR
GRUPPO FERROVIE DELLO STATO ITALIANE

DIREZIONE TECNICA
U.O. INFRASTRUTTURE NORD

PROGETTO DEFINITIVO PER APPALTO

COMPLETAMENTO DEL NODO DI UDINE - PRG E ACC DEL P.M. CARGNACCO E OPERE SOSTITUTIVE DEI PL INTERFERENTI

ELABORATI GENERALI
CORPO STRADALE
Sezioni Trasversali - tav. 7/10

SCALA: 1:200

COMMESSA	LOTTO	FASE	ENTE	TIPO DOC.	OPERA/DISCIPLINA	PROGR.	REV.
IZ09	00	D	26	W9	CS0000	007	A

Rev.	Descrizione	Redatto	Data	Verificato	Data	Approvato	Data	Autorizzato Data
A	Emissione Definitiva	F. Serrau	Settembre 2019	C. Laporta	Settembre 2019	S. Lo Presti	Settembre 2019	F. Sacchi Settembre 2019

File: IZ0900D26W9CS0000007A.dwg | n.Elab.: