ASSE B

SCAVI E BONIFICHE	
STERRO	4,13 m³
SCAVO FOSSO	2,04 m³
RILEVATI	
RILEVATO	0,03 m³
CASSONETTO DRENANTE	0,60 m³
TERRENO VEGETALE	1,01 m³
SOVRASTRUTTURA STRADALE	
STRATO DI USURA	7,00 m
STRATO DI BINDER	7,62 m
STRATO DI BASE	7,62 m
FONDAZIONE MISTO GRANULARE	1,56 m²

SEZIONE N°: 1
QT. PROG.: 70,281
Progr. km: 0,000
Dist. succ.: 50,000

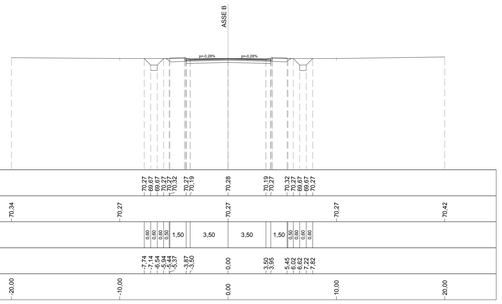

SCAVI E BONIFICHE	
SCOTICO	11,24 m
SCAVO FOSSO	2,04 m²
RILEVATI	
RILEVATO	3,34 m²
CASSONETTO DRENANTE	0,60 m²
TERRENO VEGETALE	0,77 m²
SOVRASTRUTTURA STRADALE	
STRATO DI USURA	8,00 m
STRATO DI BINDER	8,00 m
STRATO DI BASE	8,00 m
FONDAZIONE MISTO GRANULARE	1,60 m²

SEZIONE N°: 5
QT. PROG.: 70,235
Progr. km: 200,000
Dist. prec.: 50,000
Dist. succ.: 50,000

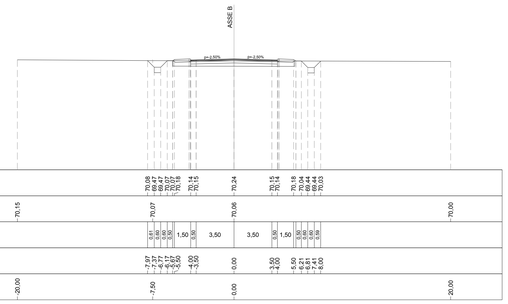

SCAVI E BONIFICHE	
SCOTICO	11,03 m
SCAVO FOSSO	2,12 m²
RILEVATI	
RILEVATO	4,44 m²
CASSONETTO DRENANTE	0,60 m²
TERRENO VEGETALE	0,80 m²
SOVRASTRUTTURA STRADALE	
STRATO DI USURA	8,00 m
STRATO DI BINDER	8,00 m
STRATO DI BASE	8,00 m
FONDAZIONE MISTO GRANULARE	1,60 m²

SEZIONE N°: 9
QT. PROG.: 69,697
Progr. km: 400,000
Dist. prec.: 50,000
Dist. succ.: 50,000

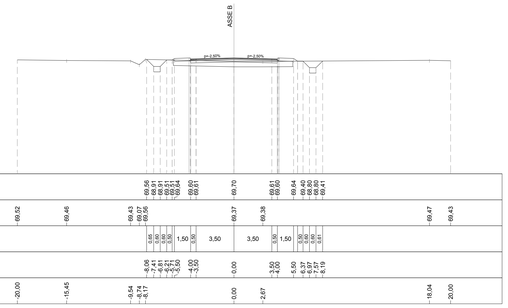

SCAVI E BONIFICHE	
STERRO	0,85 m³
SCOTICO	14,37 m
SCAVO FOSSO	2,07 m²
RILEVATI	
RILEVATO	3,98 m²
CASSONETTO DRENANTE	0,60 m²
TERRENO VEGETALE	1,03 m²
SOVRASTRUTTURA STRADALE	
STRATO DI USURA	10,27 m
STRATO DI BINDER	10,26 m
STRATO DI BASE	10,26 m
FONDAZIONE MISTO GRANULARE	2,05 m²

SEZIONE N°: 2
QT. PROG.: 70,419
Progr. km: 50,000
Dist. prec.: 50,000
Dist. succ.: 50,000



SCAVI E BONIFICHE	
SCOTICO	11,49 m
SCAVO FOSSO	2,21 m²
RILEVATI	
RILEVATO	8,14 m²
CASSONETTO DRENANTE	0,60 m²
TERRENO VEGETALE	1,09 m²
SOVRASTRUTTURA STRADALE	
STRATO DI USURA	8,00 m
STRATO DI BINDER	8,00 m
STRATO DI BASE	8,00 m
FONDAZIONE MISTO GRANULARE	1,60 m²

SEZIONE N°: 6
QT. PROG.: 70,096
Progr. km: 250,000
Dist. prec.: 50,000
Dist. succ.: 50,000

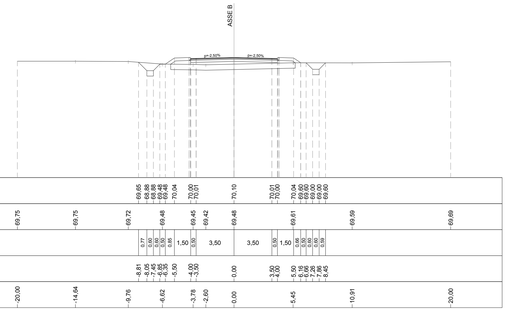

SCAVI E BONIFICHE	
SCOTICO	11,17 m
SCAVO FOSSO	2,03 m²
RILEVATI	
RILEVATO	3,67 m²
CASSONETTO DRENANTE	0,60 m²
TERRENO VEGETALE	0,79 m²
SOVRASTRUTTURA STRADALE	
STRATO DI USURA	8,00 m
STRATO DI BINDER	8,00 m
STRATO DI BASE	8,00 m
FONDAZIONE MISTO GRANULARE	1,60 m²

SEZIONE N°: 10
QT. PROG.: 69,564
Progr. km: 450,000
Dist. prec.: 50,000
Dist. succ.: 50,000

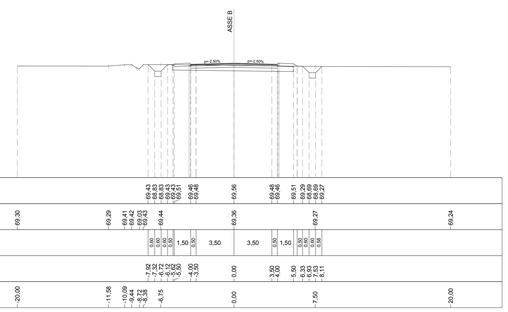

SCAVI E BONIFICHE	
SCOTICO	13,92 m
SCAVO FOSSO	2,09 m²
RILEVATI	
RILEVATO	3,63 m²
CASSONETTO DRENANTE	0,60 m²
TERRENO VEGETALE	0,84 m²
SOVRASTRUTTURA STRADALE	
STRATO DI USURA	10,55 m
STRATO DI BINDER	10,55 m
STRATO DI BASE	10,55 m
FONDAZIONE MISTO GRANULARE	2,11 m²

SEZIONE N°: 3
QT. PROG.: 70,576
Progr. km: 100,000
Dist. prec.: 50,000
Dist. succ.: 50,000

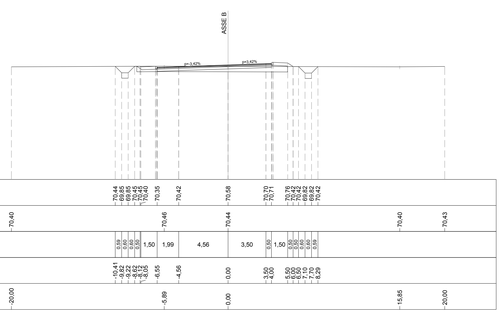

SCAVI E BONIFICHE	
SCOTICO	11,16 m
SCAVO FOSSO	1,78 m²
RILEVATI	
RILEVATO	6,66 m²
CASSONETTO DRENANTE	0,61 m²
TERRENO VEGETALE	0,97 m²
SOVRASTRUTTURA STRADALE	
STRATO DI USURA	8,00 m
STRATO DI BINDER	8,00 m
STRATO DI BASE	8,00 m
FONDAZIONE MISTO GRANULARE	1,60 m²

SEZIONE N°: 7
QT. PROG.: 69,983
Progr. km: 300,000
Dist. prec.: 50,000
Dist. succ.: 50,000

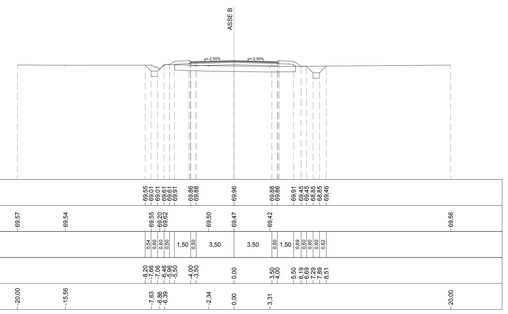

SCAVI E BONIFICHE	
STERRO	0,00 m³
SCOTICO	11,38 m
SCAVO FOSSO	2,06 m²
RILEVATI	
RILEVATO	2,78 m²
CASSONETTO DRENANTE	0,60 m²
TERRENO VEGETALE	0,77 m²
SOVRASTRUTTURA STRADALE	
STRATO DI USURA	8,00 m
STRATO DI BINDER	8,00 m
STRATO DI BASE	8,00 m
FONDAZIONE MISTO GRANULARE	1,60 m²

SEZIONE N°: 11
QT. PROG.: 69,431
Progr. km: 500,000
Dist. prec.: 50,000
Dist. succ.: 50,000

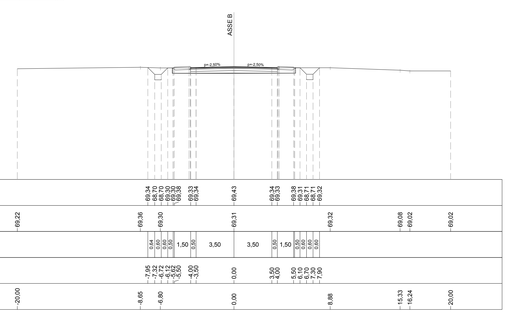

SCAVI E BONIFICHE	
SCOTICO	11,70 m
SCAVO FOSSO	2,03 m²
RILEVATI	
RILEVATO	3,37 m²
CASSONETTO DRENANTE	0,60 m²
TERRENO VEGETALE	0,77 m²
SOVRASTRUTTURA STRADALE	
STRATO DI USURA	8,46 m
STRATO DI BINDER	8,46 m
STRATO DI BASE	8,46 m
FONDAZIONE MISTO GRANULARE	1,69 m²

SEZIONE N°: 4
QT. PROG.: 70,405
Progr. km: 150,000
Dist. prec.: 50,000
Dist. succ.: 50,000

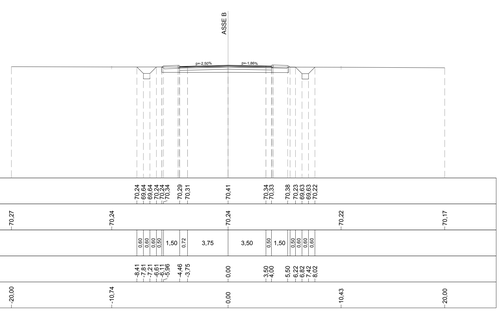

SCAVI E BONIFICHE	
SCOTICO	11,14 m
SCAVO FOSSO	2,00 m²
RILEVATI	
RILEVATO	3,66 m²
CASSONETTO DRENANTE	0,60 m²
TERRENO VEGETALE	0,80 m²
SOVRASTRUTTURA STRADALE	
STRATO DI USURA	8,00 m
STRATO DI BINDER	8,00 m
STRATO DI BASE	8,00 m
FONDAZIONE MISTO GRANULARE	1,60 m²

SEZIONE N°: 8
QT. PROG.: 69,830
Progr. km: 350,000
Dist. prec.: 50,000
Dist. succ.: 50,000

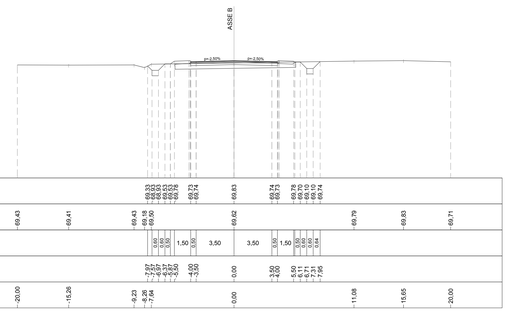

SCAVI E BONIFICHE	
SCOTICO	11,23 m
SCAVO FOSSO	2,06 m²
RILEVATI	
RILEVATO	4,02 m²
CASSONETTO DRENANTE	0,60 m²
TERRENO VEGETALE	0,83 m²
SOVRASTRUTTURA STRADALE	
STRATO DI USURA	8,00 m
STRATO DI BINDER	8,00 m
STRATO DI BASE	8,00 m
FONDAZIONE MISTO GRANULARE	1,60 m²

SEZIONE N°: 12
QT. PROG.: 69,099
Progr. km: 550,000
Dist. prec.: 50,000
Dist. succ.: 50,000

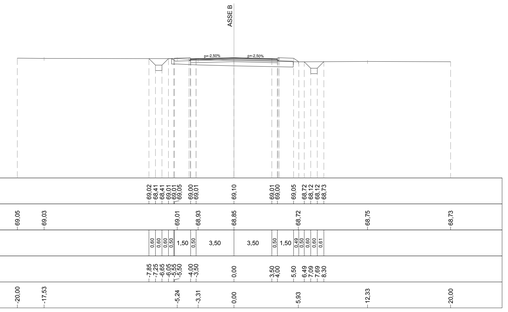

COMMITTENTE:

RFI RETE FERROVIARIA ITALIANA
GRUPPO FERROVIE DELLO STATO ITALIANE

CUP: J54H17000130009

PROGETTAZIONE:

ITALFERR
GRUPPO FERROVIE DELLO STATO ITALIANE

DIREZIONE TECNICA
U.O. INFRASTRUTTURE NORD

PROGETTO DEFINITIVO PER APPALTO

COMPLETAMENTO DEL NODO DI UDINE - PRG E ACC DEL P.M. CARGNACCO E OPERE SOSTITUTIVE DEI PL INTERFERENTI

SL02 Nuovo sottopasso al km 8+019
Sezioni trasversali 2/3

SCALA: 1:200

COMMESSA	LOTTO	FASE	ENTE	TIPO DOC.	OPERA/DISCIPLINA	PROGR.	REV.
IZ09	00	D	26	W9	SL0200	002	A

Rev.	Descrizione	Redatto	Data	Verificato	Data	Approvato	Data	Autorizzato Data
A	Emissione Definitiva	E. Sessa	Settembre 2019	C. Liporta	Settembre 2019	S. Lo Presti	Settembre 2019	F. Sacchi Settembre 2019

File: IZ0900D26W9SL0200002A.dwg
n.Elab.: