

Particolare A

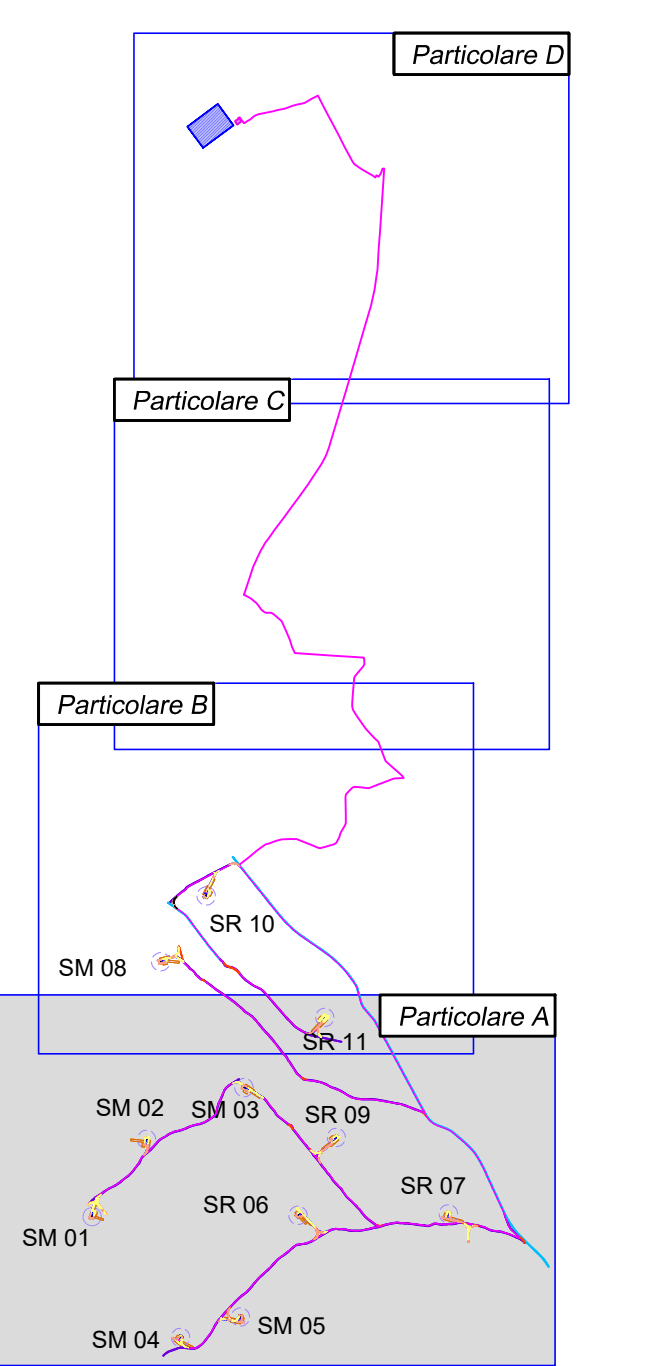
Localizzazione Geografica Impianto



Legenda

- Limite di foglio catastale
- Aerogeneratore: Fondazione, Piazzola definitiva, Sorvolo
- Piazzola temporanea
- Area di scavo
- Area di riporto
- Caviodotto MT
- Sottostazione Elettrica Utente
- Ipotesi di connessione in fase di definizione tra ente gestore rete e società capofila
- Nuova viabilità
- Viabilità esistente
- Viabilità esistente da adeguare
- Adeguamenti temporanei alla viabilità
- xxx P.le in asservimento
- Raggio = Diametro Rotore 162m
- Limite di Tanca
- P.le oltre il limite di Tanca (DGR 3/17)

Quadro di unione



REGIONE SARDEGNA Provincia del Medio Campidano (VS)

COMUNI DI SAMASSI E SERRENTI



| | | | | | |
|------|-----------------------------|----------|---------|----------|-----------|
| 1 | EMMISSIONE PER ENTI ESTERNI | 01/10/21 | ANEX | FURNO C. | MASIAS A. |
| 0 | EMMISSIONE PER COMMENTI | 07/07/21 | ANEX | FURNO C. | MASIAS A. |
| REV. | DESCRIZIONE | DATA | REDATTO | CONTROL. | APPROV. |

SORGENIA RENEWABLES S.R.L.

Sede legale in Via Angeli Assolombardi, 4, 20148, Milano (MI)
Partita IVA: 0200000098 - PEC: sorgenia.renewables@protonmail.it
Società di Progettazione

Intex ingegneria & innovazione

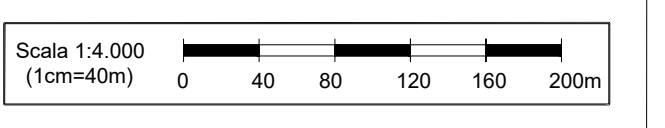
Via Janka, 18 - Loc. Belvedere - 08100, Sorresu (OR) Tel. 031-1663429
Web: www.intexgroup.it - Email: info@intexgroup.it

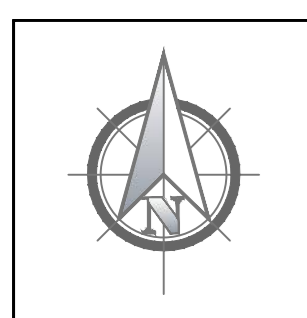
Progetto: **PARCO EOLICO DI "SAMASSI - SERRENTI"**

TITOLO: **INQUADRAMENTO IMPIANTO EOLICO SU CATASTALE: PARTICOLARE A**

Scale: 1:4.000 (1cm=40m) Nome DIS/PTILE: C20010505-P0-PL-05-01 Alargato: 1/4 F. Acc: Ad+ Livello: **DEFINITIVO**

Il presente documento è di proprietà della ANEX GROUP snc
E' vietata la ristampa o l'uso a scopi diversi senza il permesso scritto dalla società.
La società si riserva il diritto di copiare o tagliare.





Particolare B

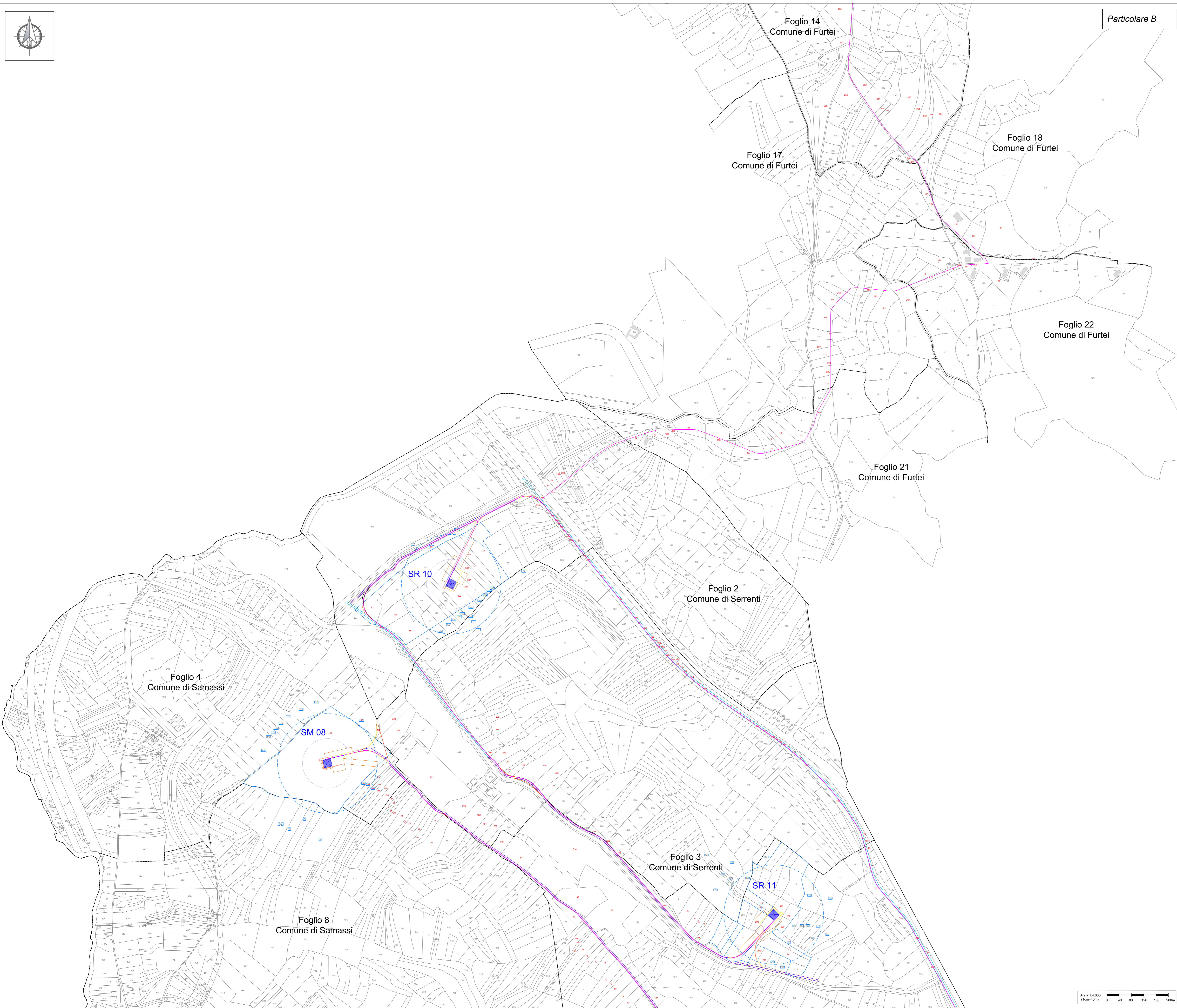
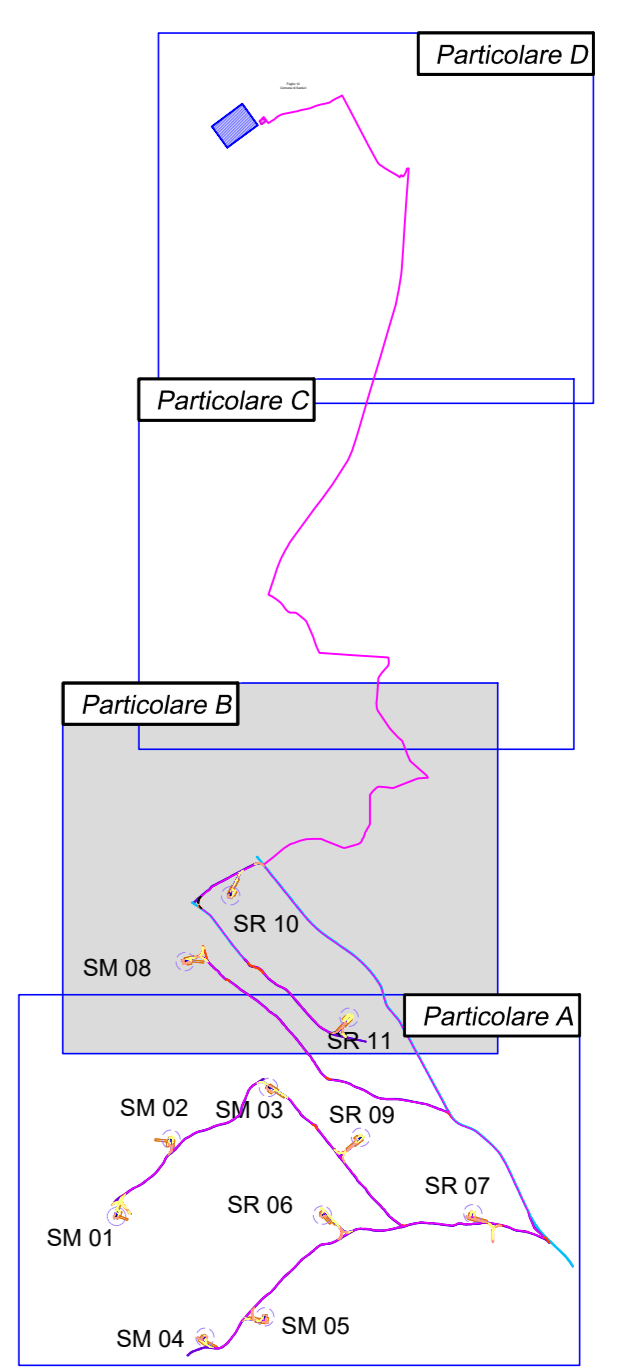
Localizzazione Geografica Impianto



Legenda

- Limite di foglio catastale
- Aerogeneratore: Fondazione, Piazzola definitiva, Sorvolo
- ▭ Piazzola temporanea
- ▭ Area di scavo
- ▭ Area di riporto
- ▭ Caviddotto MT
- ▭ Sottostazione Elettrica Utente
- ▭ Ipotesi di connessione in fase di definizione tra ente gestore rete e società capofila
- ▭ Nuova viabilità
- ▭ Viabilità esistente
- ▭ Viabilità esistente da adeguare
- ▭ Adeguamenti temporanei alla viabilità
- ▭ P.lie in asservimento
- Raggio = Diametro Rotore 162m
- ▭ Limite di Tanca
- ▭ P.lie oltre il limite di Tanca (DGR 3/17)

Quadro di unione



REGIONE SARDEGNA
Provincia del Medio Campidano (VS)

COMUNI DI SAMASSI E SERRENTI



| | | | | | |
|------|----------------------------|----------|---------|----------|------------|
| 1 | EMISSIONE PER ENTI ESTERNI | 01/10/21 | ANTEX | FURNO C. | NASTASI A. |
| 0 | EMISSIONE PER COMMENTI | 07/07/21 | ANTEX | FURNO C. | NASTASI A. |
| REV. | DESCRIZIONE | DATA | REDATTO | CONTROL. | APPROV. |

Committente:

SORGENTIA RENEWABLES S.R.L.

Sede legale in Via Agost. Alessandrò, 4, 20148, Milano (MI)
Partita IVA: 10300050969 - PEC: sorgentia.renewables@regcom.it

Progetto:

PARCO EOLICO DI "SAMASSI - SERRENTI"

Titolo:

INQUADRAMENTO IMPIANTO EOLICO SU CATASTALE: PARTICOLARE B

Scale: 1:14.000

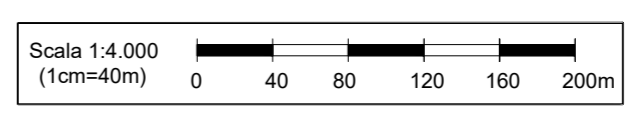
Nome DS/FILE: C20010505-PD-PI-05-01

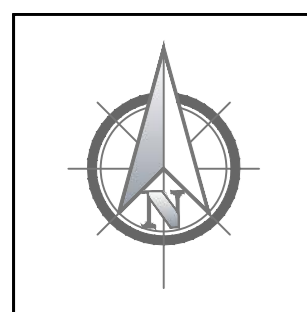
Allegati: 2/4

Fase: A0

Libro: DEFINITIVO

Dot. Ing. Cesare Fumo
Ordine degli Ingegneri della Provincia di Catania n° 6130 ISEC A





Particolare C

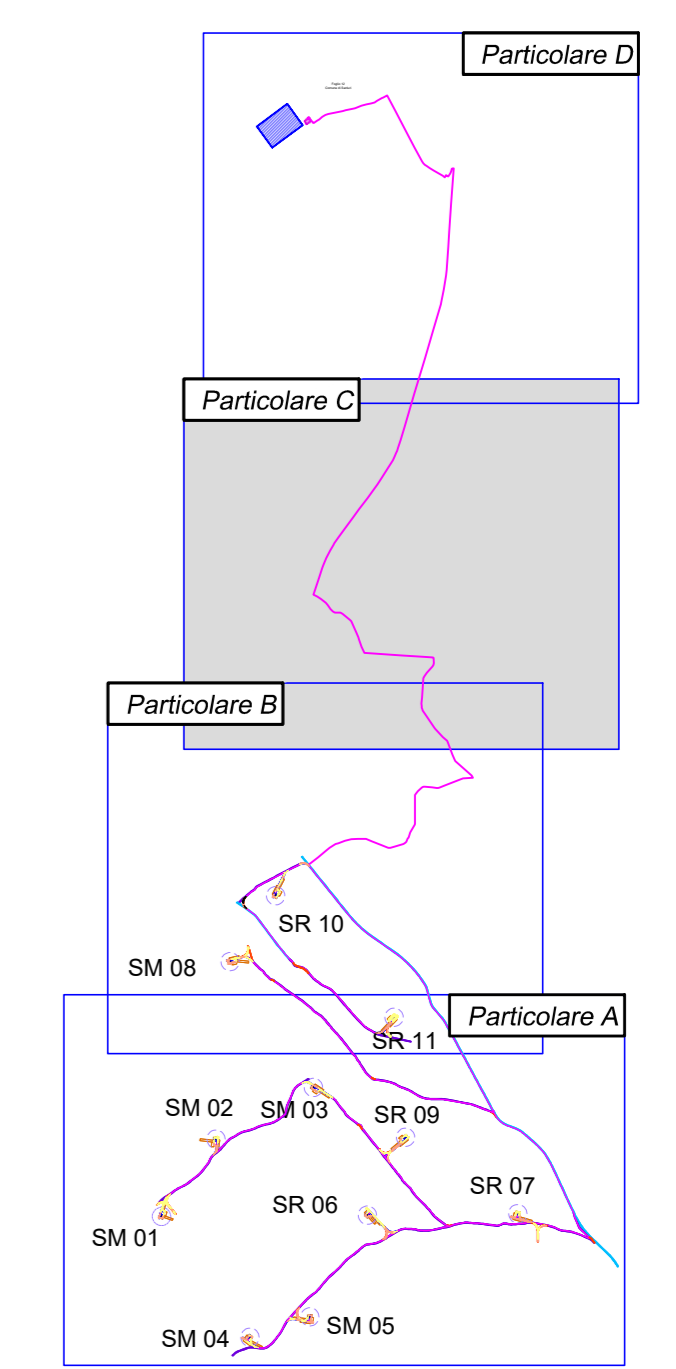
Localizzazione Geografica Impianto



Legenda

- Limite di foglio catastale
- Aerogeneratore: Fondazione, Piazzola definitiva, Sorvolo
- Piazzola temporanea
- Area di scavo
- Area di riporto
- Cavidotto MT
- Sottostazione Elettrica Utente
- Ipotesi di connessione in fase di definizione tra ente gestore rete e società capofila
- Nuova viabilità
- Viabilità esistente
- Viabilità esistente da adeguare
- Adeguamenti temporanei alla viabilità
- P.le in asservimento
- Raggio = Diametro Rotore 162m
- Limite di Tanca
- P.le oltre il limite di Tanca (DGR 3/17)

Quadro di unione



REGIONE SARDEGNA
Provincia del Medio Campidano (VS)

COMUNI DI SAMASSI E SERRENTI



| REV. | DESCRIZIONE | DATA | REDATTO | CONTROL. | APPROV. |
|------|----------------------------|----------|---------|----------|------------|
| 1 | EMISSIONE PER ENTI ESTERNI | 01/10/21 | ANTEX | FURNO C. | NASTASI A. |
| 0 | EMISSIONE PER COMMENTI | 07/07/21 | ANTEX | FURNO C. | NASTASI A. |

Committente:

SORGENTIA RENEWABLES S.R.L.

Sede legale in Via Agostino Alessandrò, 4, 20148, Milano (MI)
Partita IVA: 10300050969 - PEC: sorgentia.renewables@regioni.it

Progettista:

Antex group

Via Jonic, 16 - Loc. Belvedere - 96100 Siracusa (SR) Tel. 0931.1663459
web: www.antexgroup.it e-mail: info@antexgroup.it

Progetto:

PARCO EOLICO DI "SAMASSI - SERRENTI"

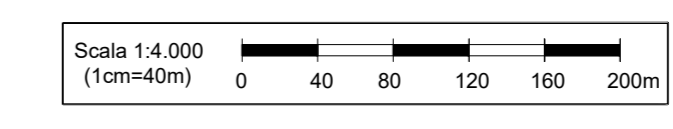
Tavolo:

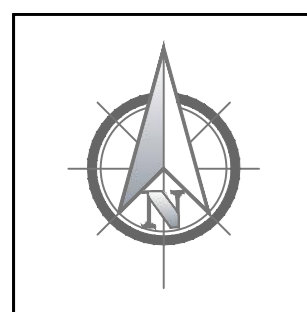
INQUADRAMENTO IMPIANTO EOLICO SU CATASTALE: PARTICOLARE C

Dot. Ing. Cesare Fumo
Ordine degli Ingegneri della Provincia di Catania n° 6130/ISE/A

Scala: 14.000
Nome DS/FILE: C20010505-PD-PI-05-01
Allegati: 3/4
Fase: A0
Livello: DEFINITIVO

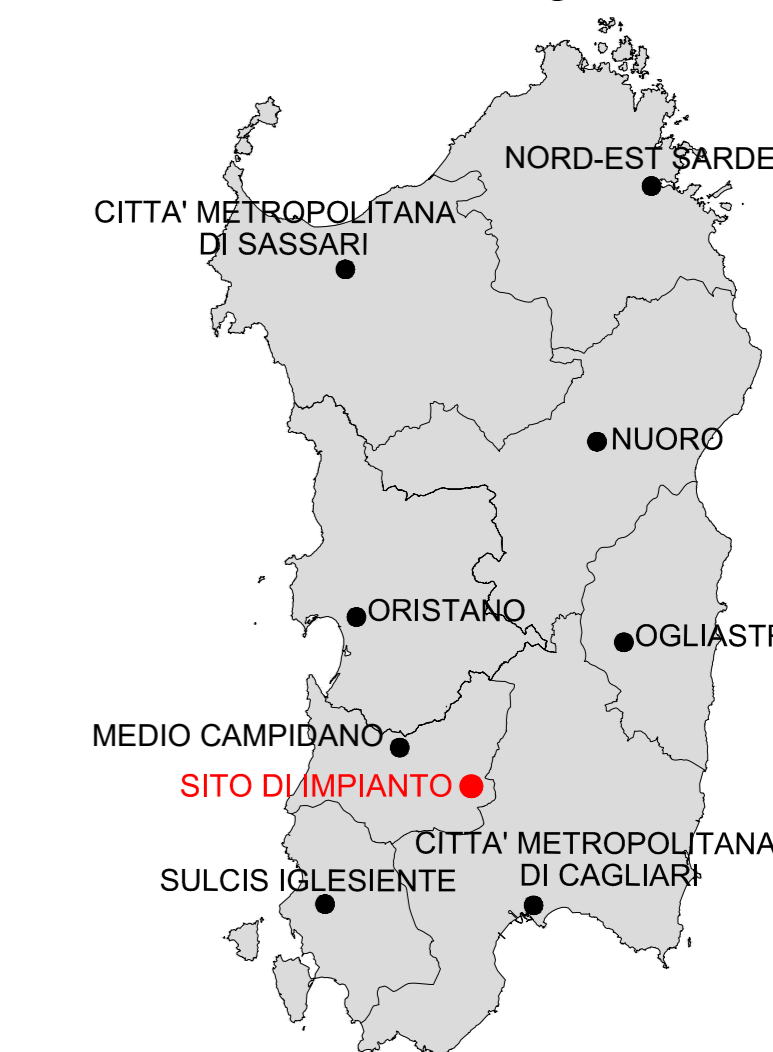
Il presente documento è di proprietà della ANTEX GROUP srl.
E' vietata la riproduzione e l'uso in terzi senza permesso scritto dalla società.
Tutti i diritti sono riservati e protetti da legge.





Particolare D

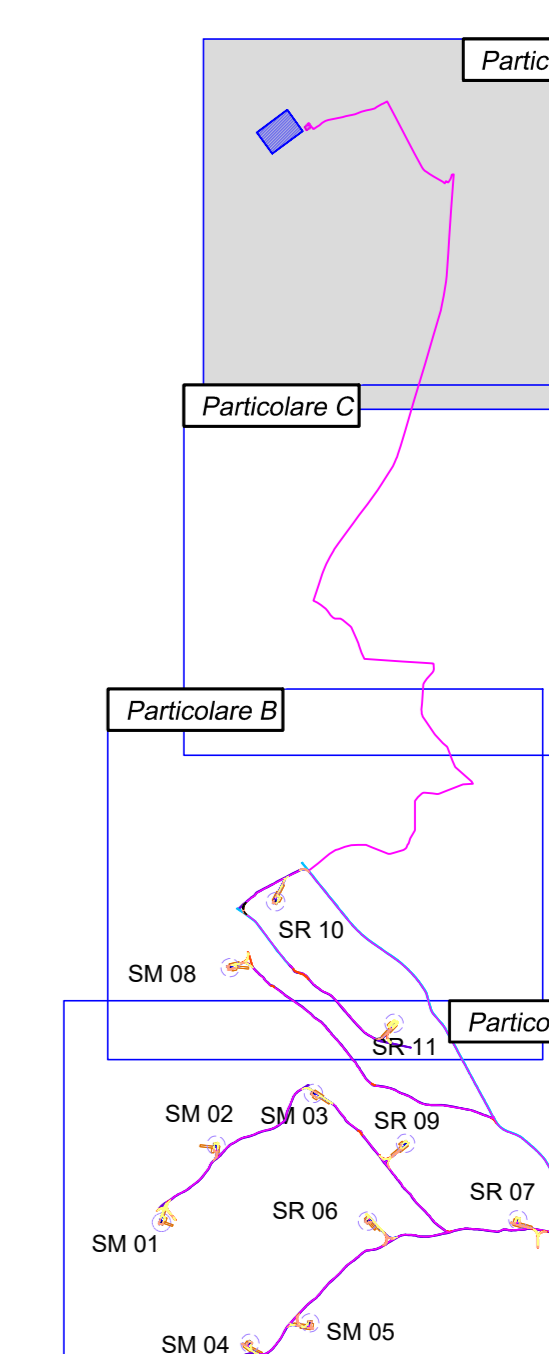
Localizzazione Geografica Impianto



Legenda

- Limite di foglio catastale
- Aerogeneratore: Fondazione, Piazzola definitiva, Sorvolo
- Piazzola temporanea
- Area di scavo
- Area di riporto
- Caviddotto MT
- Sottostazione Elettrica Utente
- Ipotesi di connessione in fase di definizione tra ente gestore rete e società capofila
- Nuova viabilità
- Viabilità esistente
- Viabilità esistente da adeguare
- Adeguamenti temporanei alla viabilità
- P.le in asservimento
- Raggio = Diametro Rotore 162m
- Limite di Tanca
- P.le oltre il limite di Tanca (DGR 3/17)

Quadro di unione



REGIONE SARDEGNA
Provincia del Medio Campidano (VS)

COMUNI DI SAMASSI E SERRENTI



| REV. | DESCRIZIONE | DATA | REDATTO | CONTROL. | APPROV. |
|------|----------------------------|----------|---------|----------|------------|
| 1 | EMISSIONE PER ENTI ESTERNI | 01/10/21 | ANTEX | FURNO C. | NASTASI A. |
| 0 | EMISSIONE PER COMMENTI | 07/07/21 | ANTEX | FURNO C. | NASTASI A. |

Committente:
SORGENIA RENEWABLES S.R.L.

Sede legale in Via Agostino Alessandrò, 4, 20148, Milano (MI)
Partita IVA: 10300050965 - PEC: sorgenia.renewables@regiomail.it

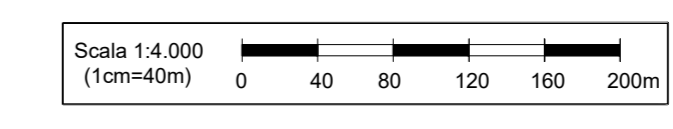
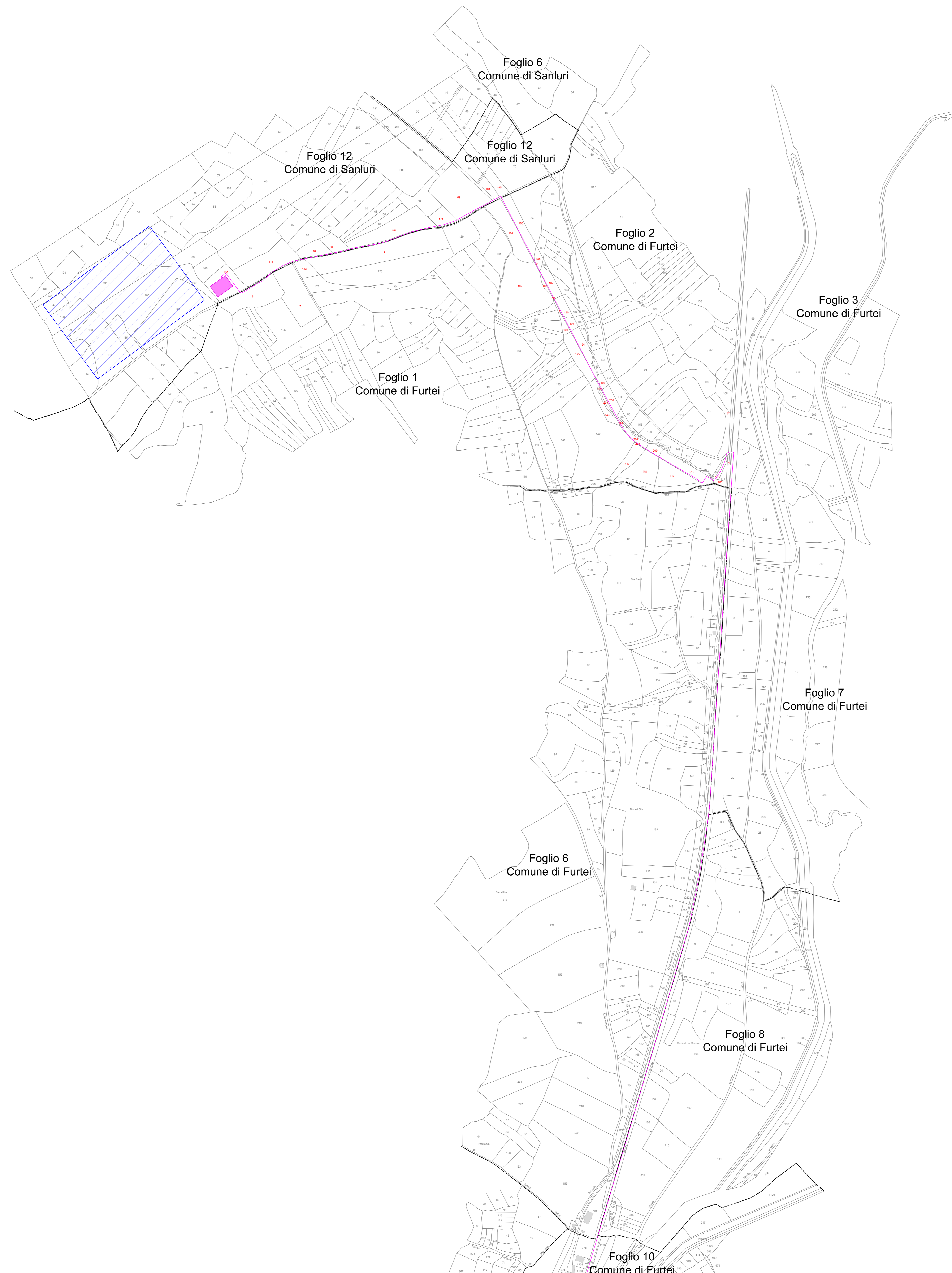
Progettista:
Antex group

Progetto:
PARCO EOLICO DI "SAMASSI - SERRENTI"

Tecnico:
Dot. Ing. Cesare Fumo
Ordine degli Ingegneri della Provincia di Catania n° 6130/022/A

INQUADRAMENTO IMPIANTO EOLICO SU CATASTALE: PARTICOLARE D

Scala: 14.000
Nome DS/FILE: C20010505-PD-PI-05-01
Allegato: 4/4
Fase: A0
Livello: DEFINITIVO



Il presente documento è di proprietà della ANTEX GROUP srl. È vietata la riproduzione e l'uso non autorizzato senza permesso scritto dalla società. Per ogni informazione o per il ritiro del documento, rivolgersi al responsabile del progetto.