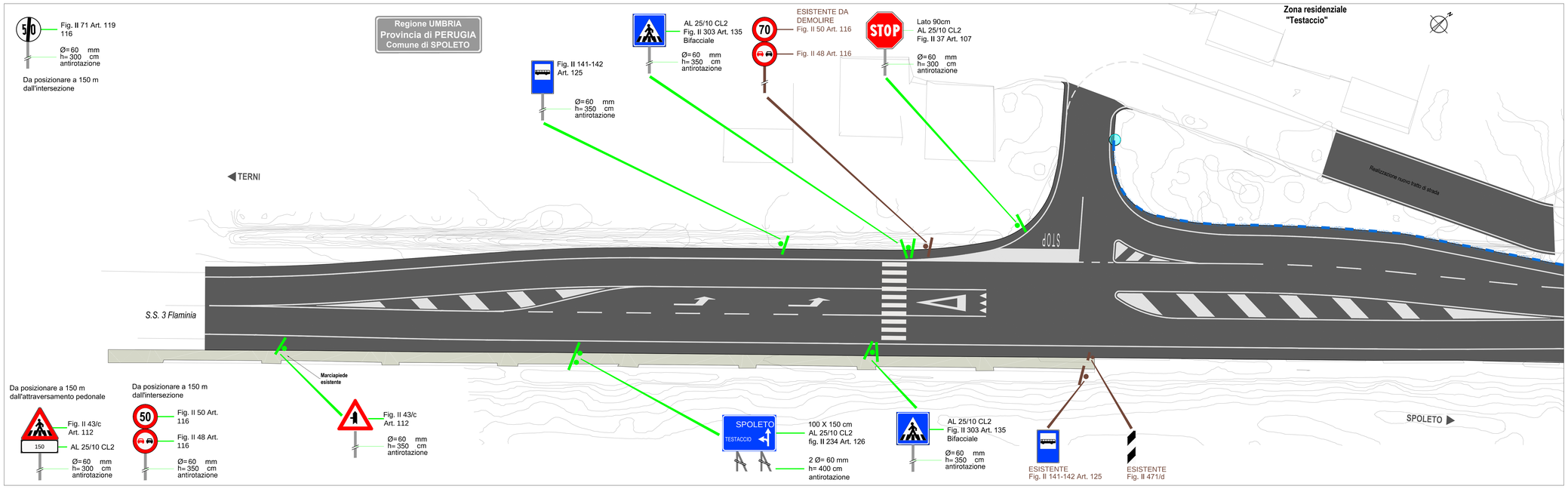

KEY-PLAN

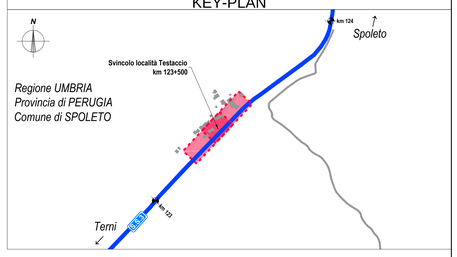

LEGENDA PROGETTO STRADALE

	Rappresentazione sede stradale
	Muro di sostegno
	Marciapiede
	Segnaletica Orizzontale
TERNI / SPOLETO	Direzioni asse principiale

LEGENDA BARRIERE DI SICUREZZA

H2BL	Barriera H2BL
	Terminale barriera di sicurezza
	Collegamento e terminale per attacco muro esistente

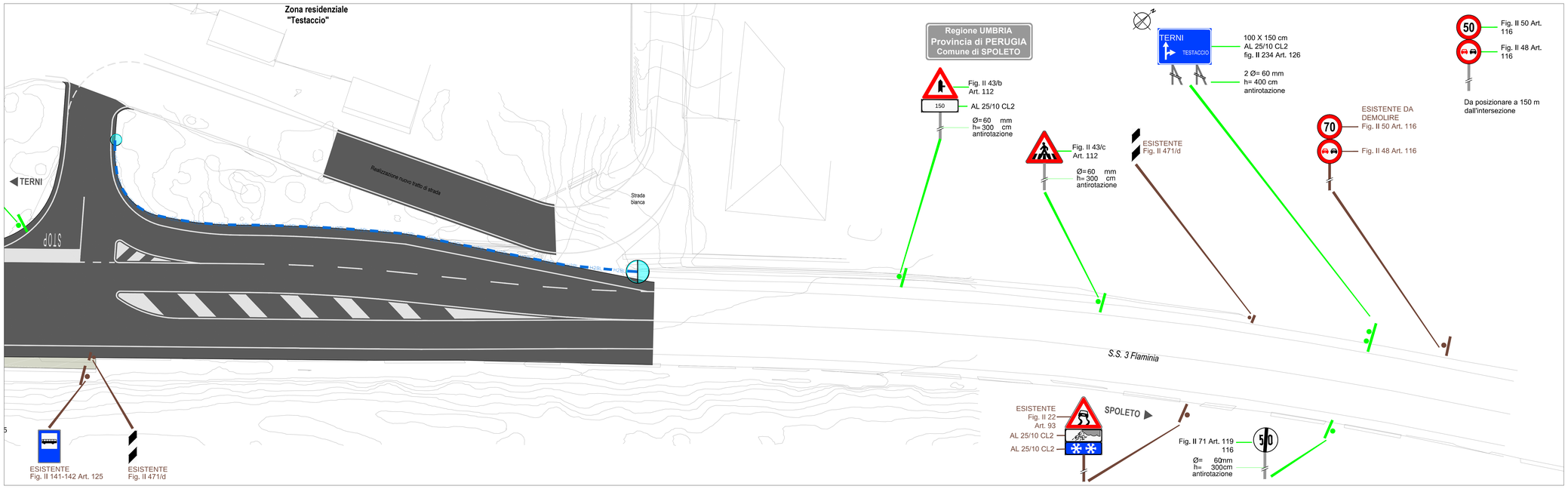

SEGNALETICA ORIZZONTALE (Art. 40 Cod.Str.)

Art.141 (Art.40 Cod. Str.)
STRISCE DI MARGINE DELLA CARREGGIATA

Strisce di margine della carreggiata continua

Art.138 (Art.40 Cod. Str.)
STRISCE LONGITUDINALI

Strisce di separazione dei sensi di marcia continue

4.5 3.0 4.5	**Tipo B**	Per delimitare le corsie di accelerazione e decelerazione
3.0 3.0 3.0	**Tipo C**	Per delimitare le corsie di accelerazione e decelerazione
3.0 3.0 3.0	**Tipo D**	Per strisce di preavviso dell'approssimarsi di striscia continua
3.0 3.0 3.0	**Tipo E**	Per delimitare le corsie di accelerazione e decelerazione
1.0 1.0 1.0	**Tipo F**	Per striscie di margine, per interruzione di linee continue in corrispondenza di accessi laterali o passi carrabili
1.0 1.5 1.0	**Tipo G**	Per strisce di guida sulle intersezioni
3.0 4.5 3.0	**Tipo H**	Per strisce di separazione delle corsie reversibili

INSCRIZIONI E SIMBOLI SULLE PAVIMENTAZIONI

Art.148 (Art.40 Cod. Str.)
TRIANGOLO DARE PRECEDENZA

Fig. II 442/a Art.148

su strade di tipo A-B-C-D

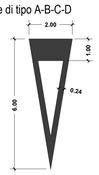

su strade di tipo E-F

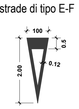

Art.144 (Art.40 Cod. Str.)
STRISCE TRASVERSALI

STRISCIA TRASVERSALEDI ARRESTO

Fig. II 432 Art.144

STRISCE TRASVERSALI COMPOSTA DA TRIANGOLI

Fig. II 433 Art.144

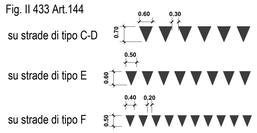

Art.148 (Art.40 Cod. Str.)
ISCRIZIONE DI STOP

su strade di tipo A-B-C-D con V > 50 Km/h

Fig. II 441/a Art.148



su strade di tipo D-E-F con V ≤ 50 Km/h

Fig. II 441/b Art.148

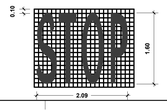

PRESEGNALAMENTO DI ISOLE DI TRAFFICO O DI OSTACOLI ENTRO LA CARREGGIATA

Art.150 (Art.40 Cod. Str.)

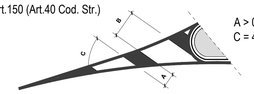

A > 0.30 cm, B = 2A,
C = 45° rispetto alla corsia di marcia

Art.147 (Art.40 Cod. Str.)
FRECCE DIREZIONALI (dimensioni in metri)

Figura II.438/a per strade di tipo A-B-C-D

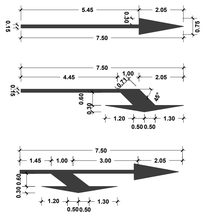

Figura II 438/b per strade di tipo E-F

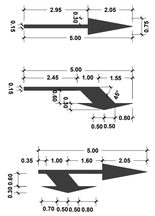

INSTALLAZIONE DEI SEGNALI VERTICALI

Art.81 (Art.39 Cod. Str.)

sul lato della sede stradale (segnali laterali)

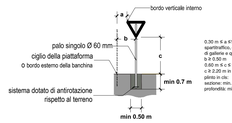

0,30 m fi. a 41,00 m (fermo eccezione i cartelli in sparitraffico, quelli a sbalzo, quelli in prossimità di gallerie e quelli in galleria).
b ≥ 0,50 m
0.60 m ≤ c ≤ 2.00 m
c ≥ 2.20 m in caso di transito pedonale
a = 0.20 m
sezione: min. 50x50 cm
profondità: min. 70 cm

N.B.: per le dimensioni, i colori e le caratteristiche dei segnali indicati nella tavola si rimanda al D.P.R. del 16.12.1992 n° 495 e successive modifiche.

N.B.: in corrispondenza delle intersezioni andrà apposto apposito cartello con il nome della strada come previsto dal D.P.R. del 16.12.1992 n° 495 e successive modifiche.

N.B.: e' da prevedersi l'istallazione di delineatori normali di margine Art. 173 (Art.42 Cod. Str.), di altezza fuori terra pari a 1.00m, spaziati in rettifilo ad una distanza costante pari a 25.00m.

N.B.: Per quanto non espressamente riportato nell'elaborato si rimanda alla Direzione Lavori ai sensi e nei limiti del Codice della Strada D.Lgs n. 285/1992 e ss.mm.ii e del Regolamento di esecuzione e di attuazione del nuovo codice della strada D.P.R. n. 495/1992 e ss.mm.ii.

Anas Spa

STRUTTURA TERRITORIALE UMBRIA

DG 03-17
Accordo Quadro

CONTRATTO APPLICATIVO N. 01

CODICE SIL: ACMSPG00694EGENP-A1 **CODICE CIG DERIVATO:** YA52DBC989

S.S. 3 "Flaminia" – Progettazione definitiva ed esecutiva dei lavori di potenziamento e riqualificazione dell'infrastruttura – Centro abitato Testaccio al km 123+500

IL PROGETTISTA E RESPONSABILE DELL'INTEGRAZIONE DELLE PRESTAZIONI SPECIALISTICHE: (DPR207/10 ART 15 COMMA 12)
Dott. Ing. LORENA RAGNACCI
Ordine Ingegneri Provincia di Perugia n. A2857
firma digitale rilasciata da "Actalis Qualified CA" Data: 16/06/2021 15:15:11

COORDINATORE PER LA SICUREZZA IN FASE DI PROGETTAZIONE
Ing. Luigino Capponi
Ordine Ingegneri Provincia di Perugia n. A2857

IL GEOLOGO
Dott. Geol. Fausto Pelicci
Ordine dei geologi della Regione Umbria n.71

IL RESP. DEL PROCEDIMENTO
Ing. Andrea Prinicerio

PROGETTAZIONE
cooprogetti
COOPROGETTI Soc. Coop. - Sede Legale ed Operativa
Via Angelo Custode, 5 - 06135 PONTE SAN GIUSTO (PG)
tel. +39-075-9280.1 - fax +39-075-9280.500
www.cooprogetti.it

DIRETTORE TECNICO
Ing. Lorena Ragnacci
Ordine Ingegneri Provincia di Perugia n. A2857

GRUPPO PROGETTAZIONE
Ing. Danilo Pelle — *Ing. Edoardo Filippetti*
Ing. Moreno Panfili — *Ing. Costanza Cecchetti*
Ing. Monia Angeloni — *Arch. Enrico Costa*
Arch. Paolo Ghirelli — *Arch. Alessio Mazzocrelli*
Arch. Antonella Strati — *Ing. Federica Suraci*

PROGETTO STRADALE

SEGNALETICA E BARRIERE DI SICUREZZA

PLANIMETRIA DELLA SEGNALETICA STRADALE E DELLE BARRIERE DI SICUREZZA

CODICE PROGETTO		NOME FILE		REVISIONE	SCALA
FASE		WBS / COD. DISCIPLINA / TIPO ELAB. / PROG ELAB.			
1706 3	E	COD ELAB. P00PS00TRAPN01_A		A	1:200

REV.	DESCRIZIONE	DATA	REDATTO	VERIFICATO	APPROVATO
A	Emissione	Feb. 2021	Cecchetti	Panfili	Ragnacci