DATI TECNICI FUNZIONALI

AREE DI OCCUPAZIONE LAVORI

TIPO PISTA

PIAZZOLE

ALLARGAMENTI

STRADE DI ACCESSO PROVVISORIE

STRADE DI ACCESSO DEFINITIVE

IMPIANTI

CONFINI AMMINISTRATIVI

DATI CARATTERISTICI

DATI DI COSTRUZIONE

PRESSIONE DI PROGETTO 24.0 bar
PRESSIONE MASSIMA DI ESERCIZIO (MOP) 24.0 bar
GRADO DI UTILIZZAZIONE DICHIARATO f - 0.30

REALIZZATO IN CONFORMITA' AL D.M.17/04/2008

RIVESTIMENTO GIUNTI DI SALDATURA

FASCE TERMORESTRINGENTI C50 PRIMER (A.07.10.02)

DATI GENERALI

DN	300 SP	9.5	[12"]	17762.00 m

LUNGHEZZA TOTALE IMPIANTO 17762.00 m.

FASE EMISSIONE Costruzione

PLANIMETRIA 1:2000

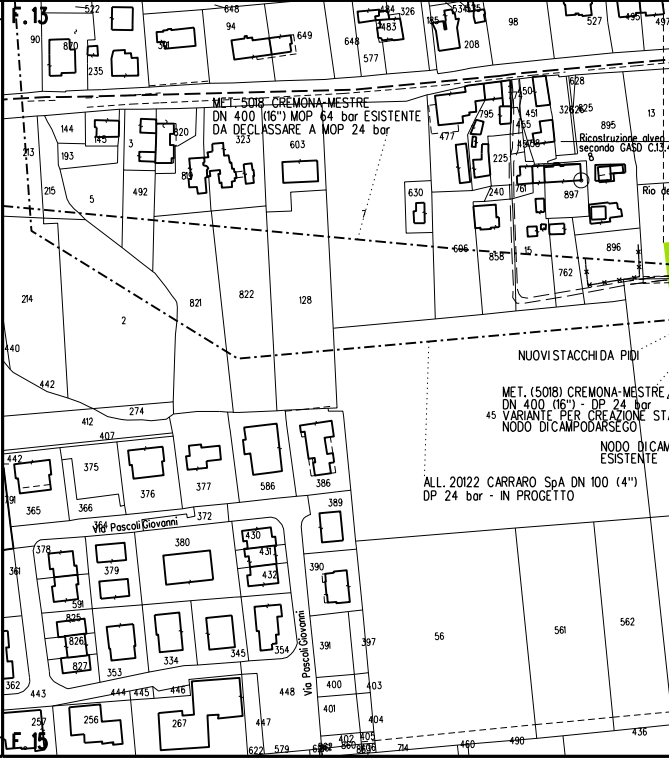
F. 13
MET. 5018 CREMONA-MESTRE
DN 400 (16") MOP 64 bar ESISTENTE
DA DECLASSARE A MOP 24 bar
Ricostruzione alveo
secondo GASD C.13.
Rio de
NUOVI STACCHI DA PIDI
MET. (5018) CREMONA-MESTRE
DN 400 (16") - DP 24 bar
45 VARIANTE PER CREAZIONE ST
NODO DI CAMPODARSEGO
NODO DI CAM
ESISTENTE
ALL. 20122 CARRARO SpA DN 100 (4")
DP 24 bar - IN PROGETTO
Via Pascoli Giovanni
Via Pascoli Giovanni
F. 15

CONFINI AMMINISTRATIVI

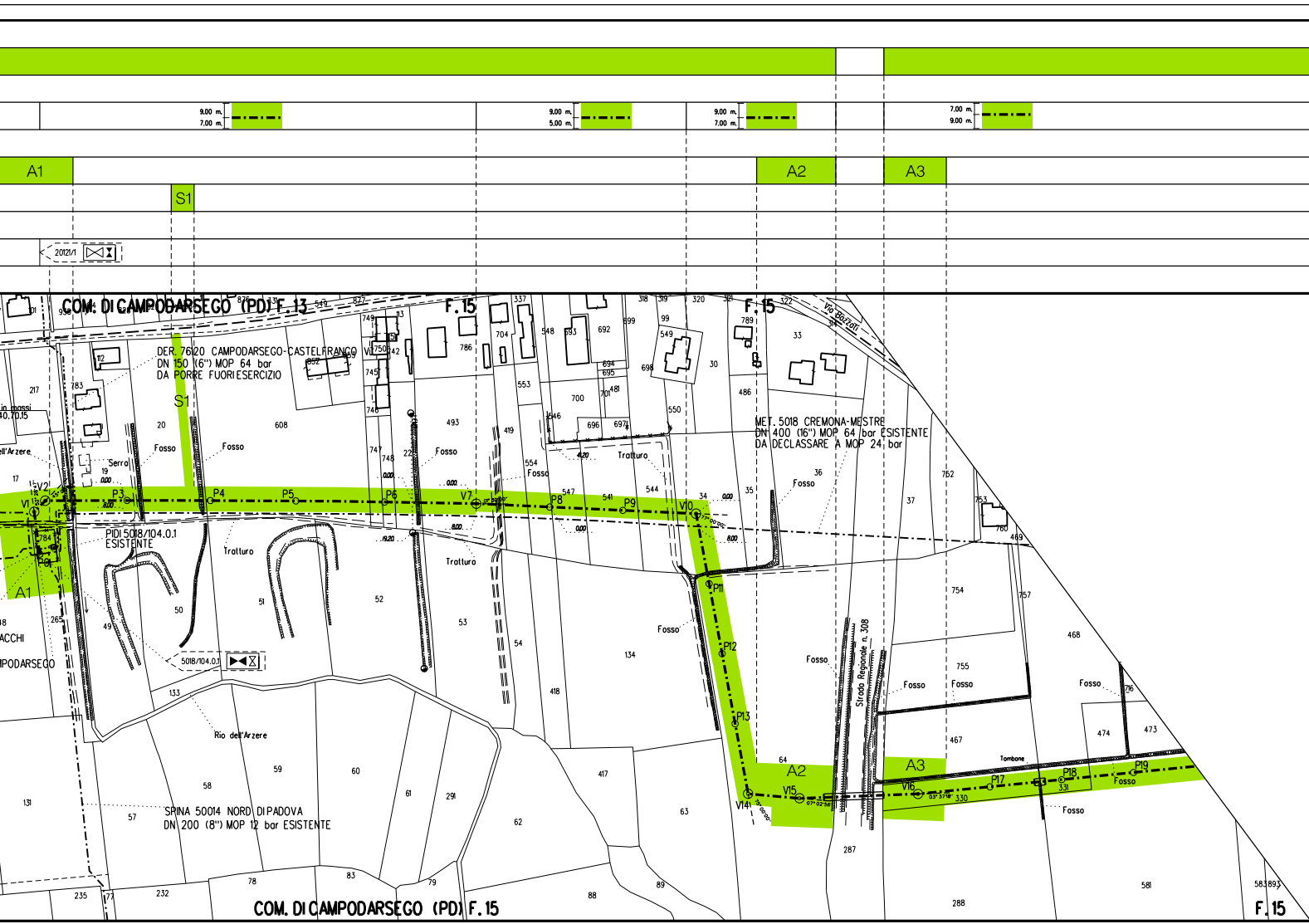
9.00 m.
7.00 m.
9.00 m.
5.00 m.
9.00 m.
7.00 m.
7.00 m.
9.00 m.
A1
A2
A3
S1
20121/1
COM. DI CAMPODARSEGO (PD) F. 13
F. 15
F. 15
Via Bozzati
DER. 76120 CAMPODARSEGO-CASTELFRANCO V.
DN 150 (6") MOP 64 bar
DA PORRE FUORI ESERCIZIO
MET. 5018 CREMONA-MESTRE
DN 400 (16") MOP 64 bar ESISTENTE
DA DECLASSARE A MOP 24 bar
PIDI 5018/104.0.1
ESISTENTE
5018/104.0.1
SPINA 50014 NORD DI PADOVA
DN 200 (8") MOP 12 bar ESISTENTE
Rio dell'Arzere
Strada Regionale n. 308
Fosso
Tratturo
Serra
Tombone
V1
V2
P01
P3
P4
P5
P6
V7
P8
P9
V10
P11
P12
P13
V14
V15
V16
P17
P18
P19
COM. DI CAMPODARSEGO (PD) F. 15
F. 15

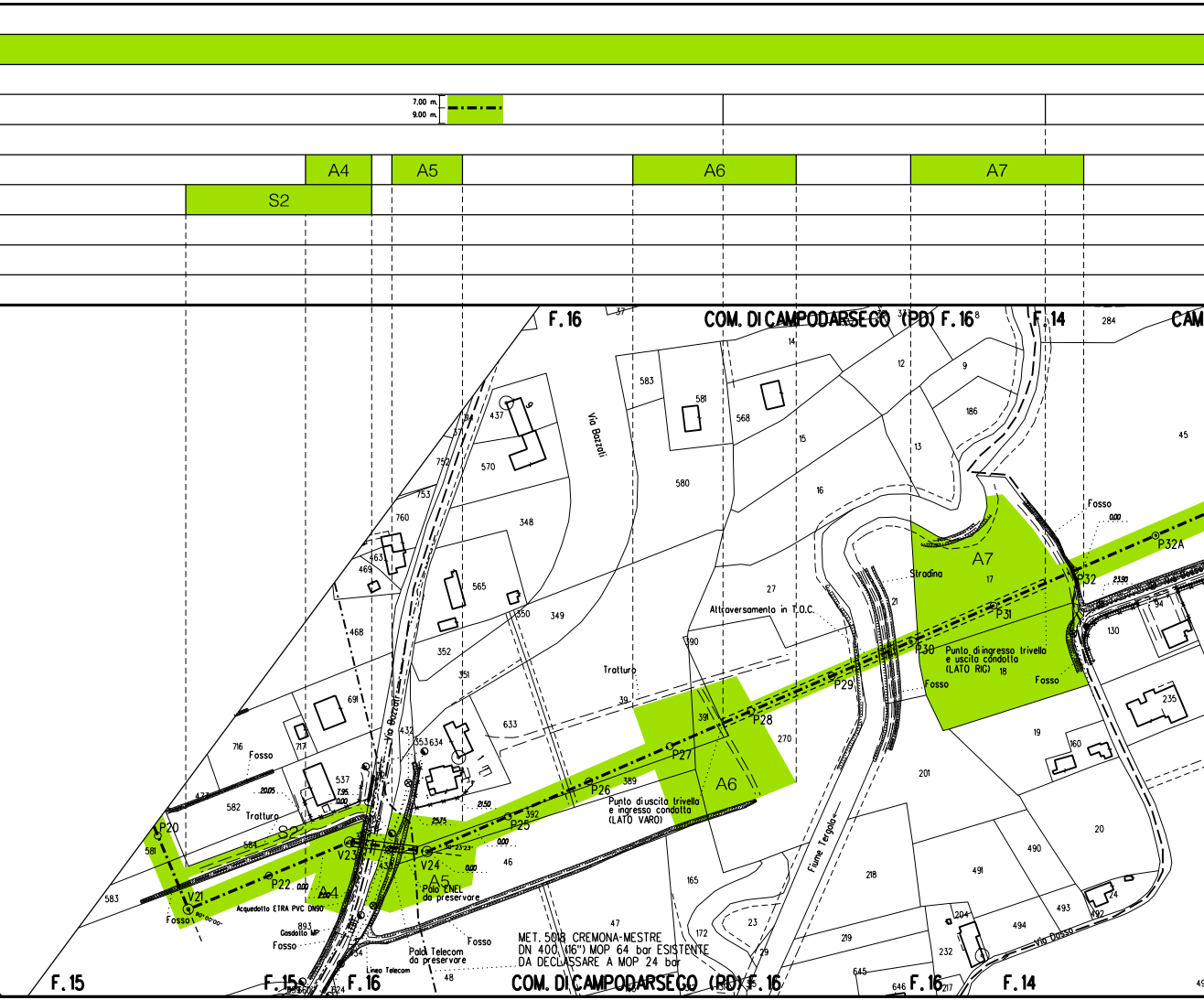
7.00 m.
9.00 m.
A4
A5
A6
A7
S2
F. 16
COM. DI CAMPODARSEGO (PD) F. 16
F. 14
CAM
Via Bazzoli
Via Bazzoli
P20
P22
V21
V23
V24
P25
P26
P27
P28
P29
P30
P31
P32
P32A
Fosso
Trattura
Tratturo
Stradina
Acquedotto ETRA PVC DN90
Gasdotto MP
Palo ENEL da preservare
Palo Telecom da preservare
Linea Telecom
Attraversamento in T.O.C.
Punto di uscita trivella e ingresso condotta (LATO VARO)
Punto di ingresso trivella e uscita condotta (LATO RIG)
Fiume Tergola
Via Dosso
MET. 5018 CREMONA-MESTRE DN 400 (16") MOP 64 bar ESISTENTE DA DECLASSARE A MOP 24 bar
20.05
7.95
0.00
21.50
25.75
23.90
90°00'00"
30°23'23"
F. 15
F. 15
F. 16
COM. DI CAMPODARSEGO (PD) F. 16
F. 16
F. 14
437
570
752
753
760
463
469
468
348
565
350
349
352
351
691
717
716
432
353
634
633
537
582
581
583
584
477
392
46
47
48
893
583
580
581
583
568
14
15
16
12
9
186
13
284
45
27
390
391
39
270
389
165
172
23
29
21
17
18
19
160
201
130
94
235
20
218
219
490
491
493
494
492
24
204
232
645
646
217

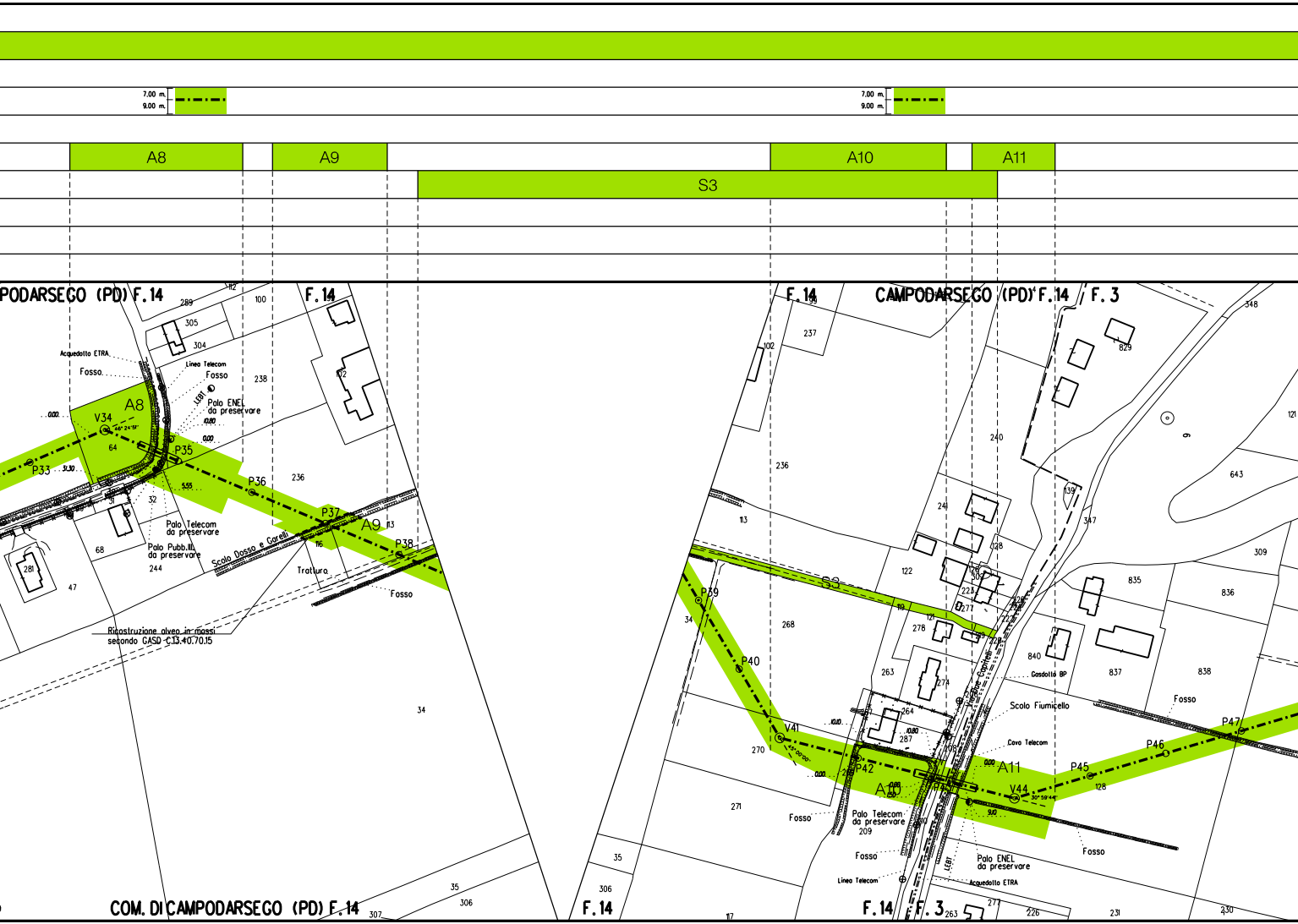
7.00 m.
9.00 m.
7.00 m.
9.00 m.
A8
A9
A10
A11
S3
PODARSEGO (PD) F.14
F.14
F.14
CAMPODARSEGO (PD) F.14
F.3
Acquedotto ETRA
Fosso
Linea Telecom
Fosso
LEBT
Palo ENEL da preservare
10.80
0.00
0.00
A8
V34
46° 24' 51"
64
P33
31.30
P35
5.55
P36
236
238
305
304
289
100
112
102
31
32
68
281
47
244
Palo Telecom da preservare
Palo Pubb.Ill. da preservare
Scolo Dosso e Carelli
P37
A9
113
116
P38
Tratturo
Fosso
Ricostruzione alveo in massi secondo GASD C.13.40.70.15
34
COM. DI CAMPODARSEGO (PD) F.14
307
35
306
237
236
113
S3
P39
34
268
P40
V41
45° 00' 00"
270
0.00
10.10
10.80
264
287
208
P42
A10
Palo Telecom da preservare
209
Fosso
Fosso
Linea Telecom
271
35
306
117
F.14
F.14
F.3
263
277
226
231
230
240
241
122
128
307
223
277
119
121
278
274
263
Via Capitelli
139
347
829
643
348
309
835
836
840
837
838
Gasdotto BP
Scolo Fiumicello
Cavo Telecom
0.00
A11
P45
V44
30° 59' 44"
9.10
128
P46
P47
Fosso
Fosso
Palo ENEL da preservare
Acquedotto ETRA
LEBT

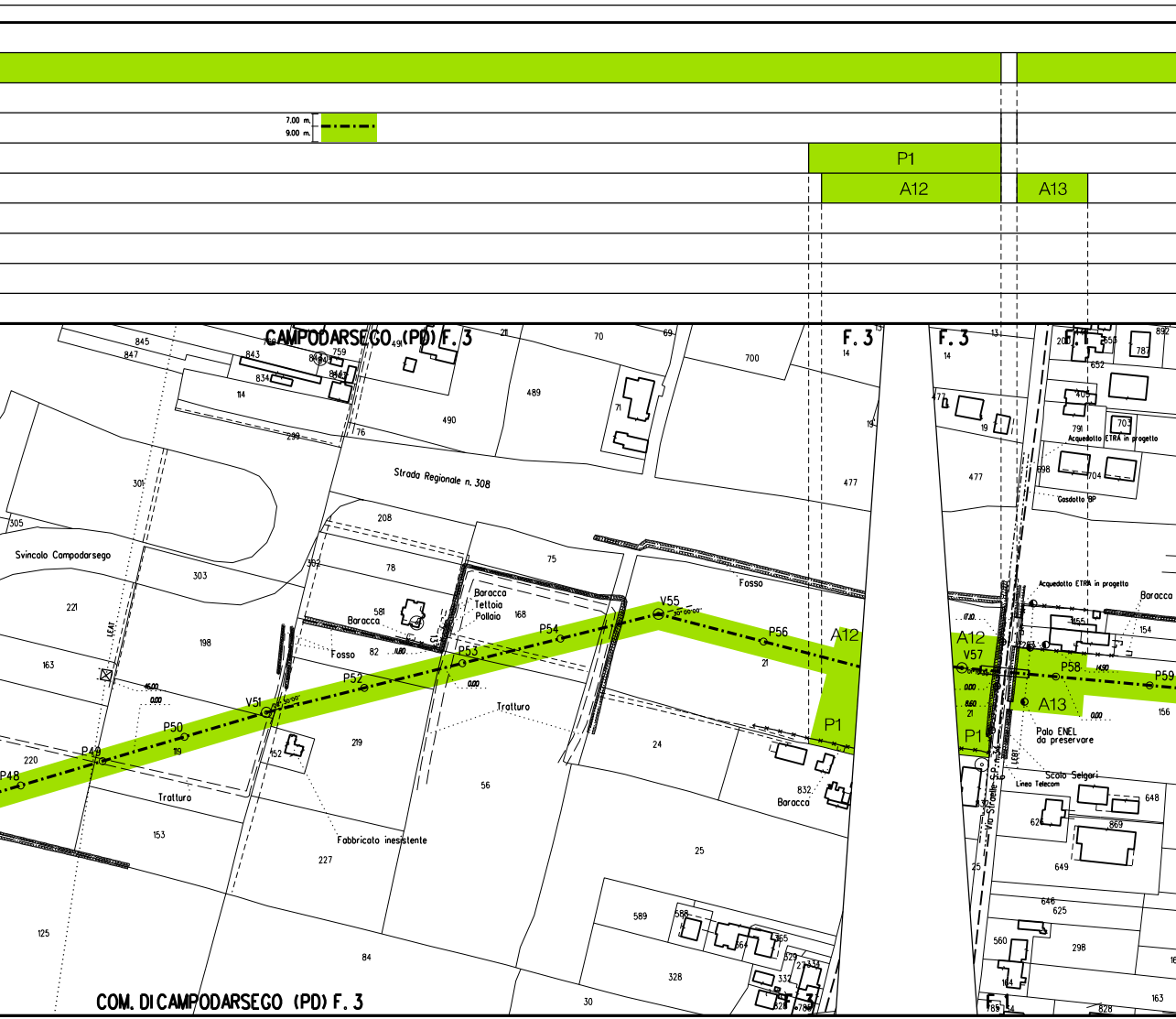
7.00 m.
9.00 m.
P1
A12
A13
CAMPODARSEGO (PD) F. 3
F. 3
F. 3
COM. DI CAMPODARSEGO (PD) F. 3
Strada Regionale n. 308
Svincolo Campodarsego
Fosso
Baracca
Baracca Tettoia Pollaio
Tratturo
Fabbricato inesistente
Acquedotto ETRA in progetto
Gasdotto BP
Palo ENEL da preservare
Scolo Selgari
Linea Telecom
Via Straelle S.P. n. 34
P48
P49
P50
V51
P52
P53
P54
V55
P56
V57
P58
P59
A12
A13
P1
845
847
843
759
834
114
299
76
491
211
70
69
700
489
490
71
13
14
19
477
208
75
78
581
82
168
305
301
303
221
198
163
220
153
119
152
219
227
56
24
21
25
832
84
125
30
589
588
564
565
328
529
332
892
200
653
787
652
405
703
791
698
704
154
155
156
157
648
626
869
649
646
625
560
298
163
828
104
1.00
0.00
0.00
21
8.60
0.00
0.00
11.50
14.90
16.00

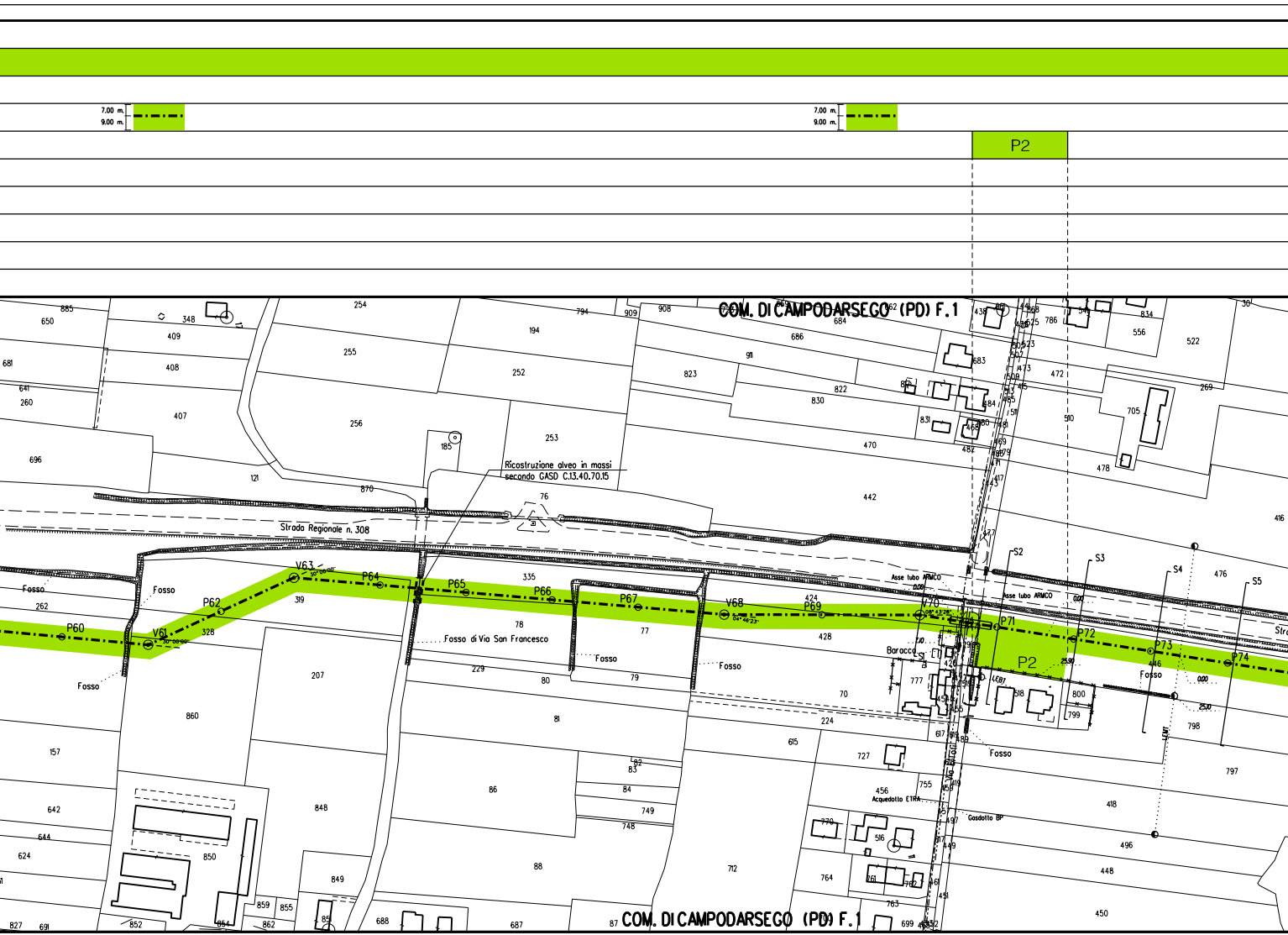
7.00 m.
9.00 m.
7.00 m.
9.00 m.
P2
COM. DI CAMPODARSEGO (PD) F.1
Ricostruzione alveo in massi secondo GASD C.13.40.70.15
Strada Regionale n. 308
Fosso
Fosso di Via San Francesco
Asse tubo ARMCO
Baracca
Acquedotto ETRA
Gasdotto BP
P60
V61
P62
V63
P64
P65
P66
P67
V68
P69
P70
P71
P72
P73
P74
S1
S2
S3
S4
S5
P2
885
650
681
641
260
696
348
409
408
407
254
255
256
121
870
185
194
252
253
76
794
909
908
911
823
822
830
686
684
470
442
438
472
510
522
556
834
269
705
478
476
415
335
319
328
78
77
428
424
207
229
80
79
81
70
224
860
157
642
644
624
827
691
852
850
848
849
859
855
862
688
687
86
84
83
82
749
748
88
712
615
727
456
755
770
516
764
761
763
699
451
777
518
800
799
798
797
418
496
448
450
436
446
COM. DI CAMPODARSEGO (PD) F.1

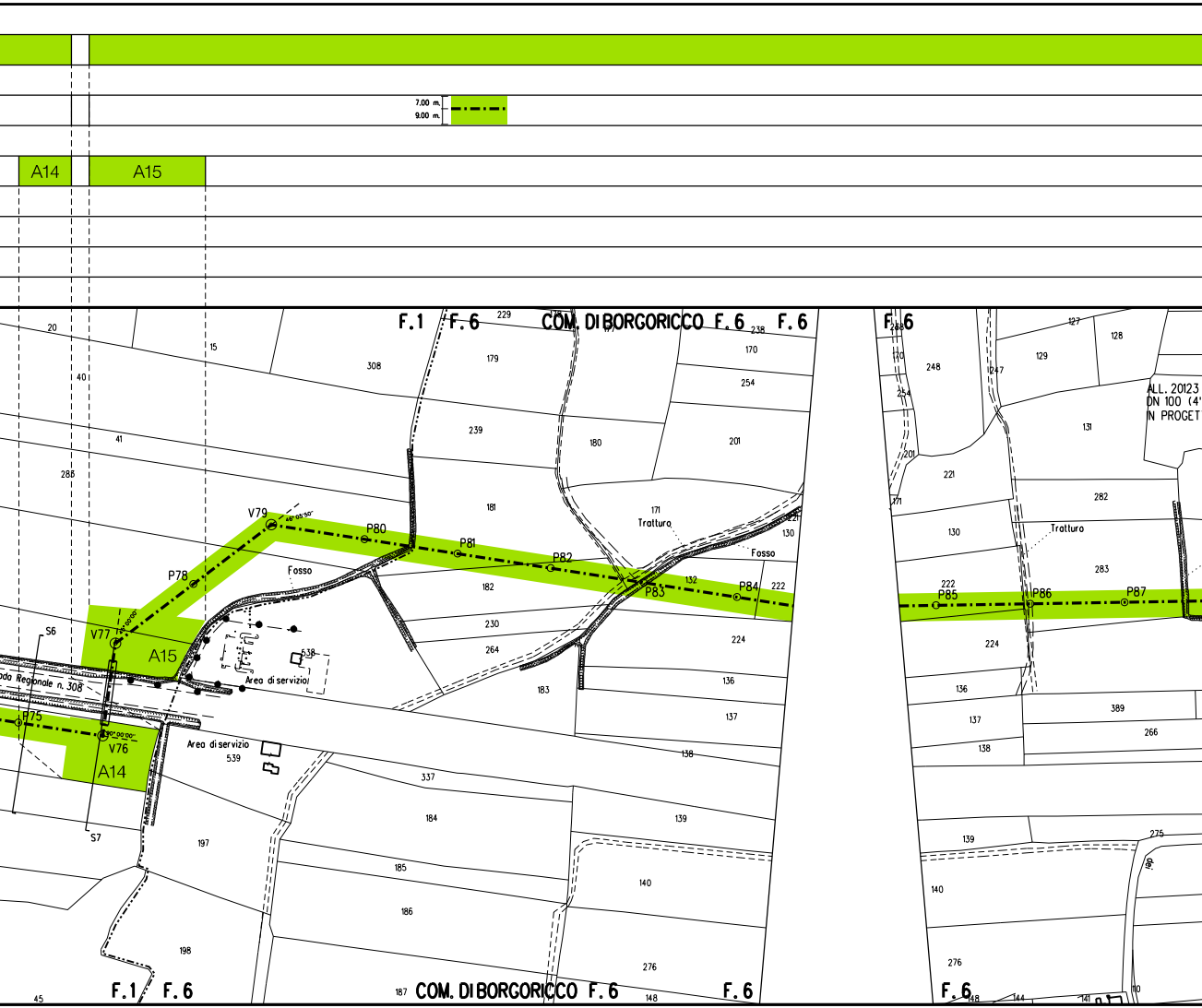
7,00 m.
9,00 m.
A14
A15
F.1
F.6
COM. DI BORGORICCO F.6
F.6
F.6
ALL. 20123
DN 100 (4'
IN PROGET
V79
46°05'50"
P78
P80
P81
P82
P83
P84
P85
P86
P87
V77
V76
P75
S6
S7
A15
A14
Fosso
Fosso
Tratturo
Tratturo
Area di servizio
Area di servizio
539
538
Strada Regionale n. 308
F.1
F.6
COM. DI BORGORICCO F.6
F.6
F.6
20
15
40
41
285
308
229
179
239
181
182
230
264
183
180
171
201
254
170
238
132
130
222
224
136
137
138
139
140
276
148
337
184
185
186
187
197
198
45
248
247
129
127
128
131
221
282
283
130
222
224
136
137
138
139
140
276
389
266
275
144
141
110

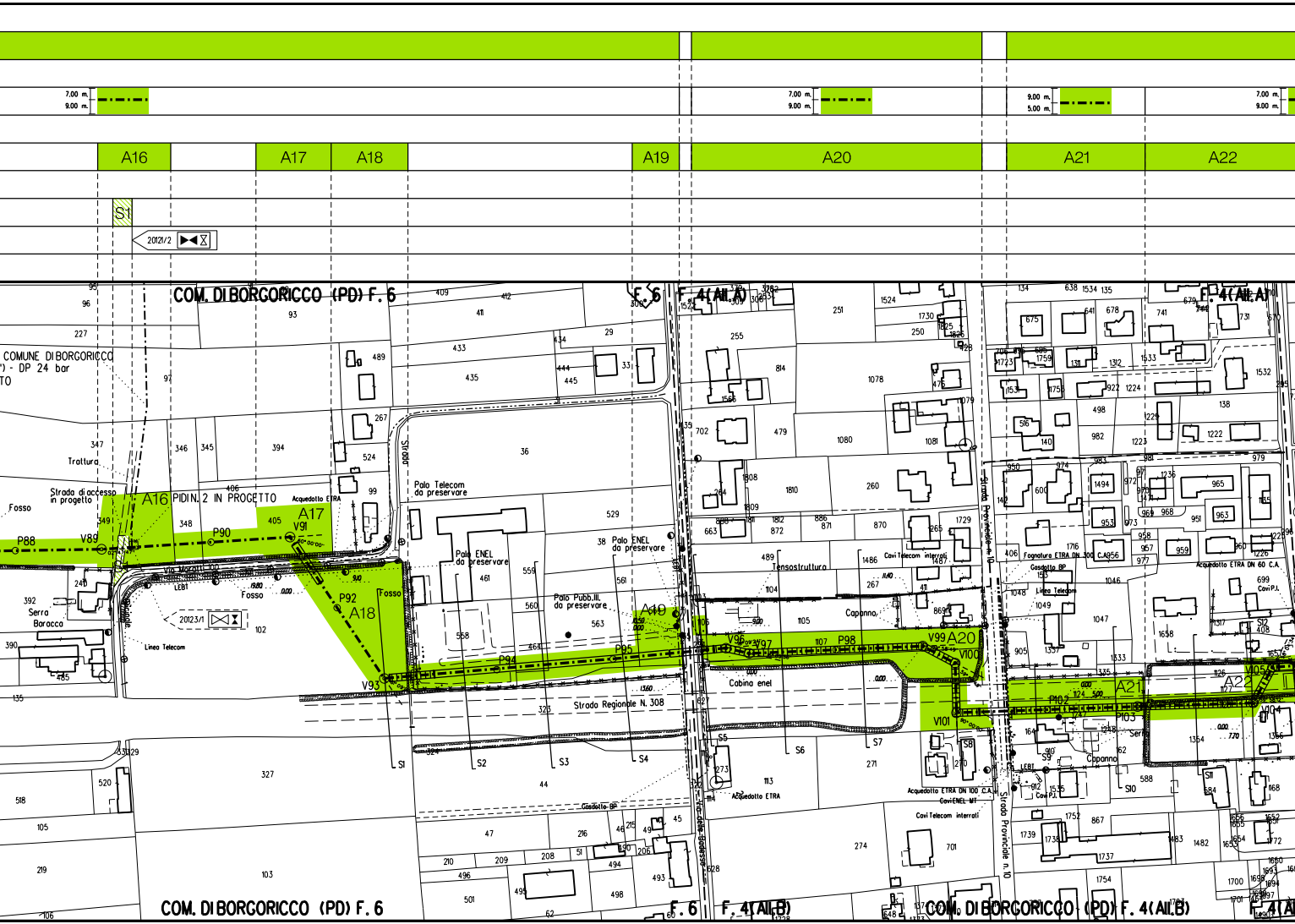
7,00 m.
9,00 m.
A16
A17
A18
A19
A20
A21
A22
S1
20121/2
9,00 m.
5,00 m.
COM. DI BORGORICCO (PD) F. 6
F. 6
F. 4(All.A)
COMUNE DI BORGORICCO
DP 24 bar
Trattura
Strada di accesso in progetto
Fosso
PIDI N. 2 IN PROGETTO
Acquedotto ETRA
P88
V89
P90
V91
P92
V93
P94
P95
V96
P97
P98
V99
V100
V101
P102
P103
V104
V105
Via Mazzini
LEBT
Fosso
Serra
Baracca
Linea Telecom
20123/1
Strada
Palo Telecom da preservare
Palo ENEL da preservare
Palo Pubb.Ill. da preservare
Tensostruttura
Cavi Telecom interrati
Capanno
Cabina enel
Strada Regionale N. 308
Strada Provinciale n. 10
Fognatura ETRA DN 300 C.A.
Gasdotto BP
Linea Telecom
Acquedotto ETRA DN 60 C.A.
Cavi P.I.
Capanno
Serra
Acquedotto ETRA DN 100 C.A.
Cavi ENEL MT
Cavi Telecom interrati
Acquedotto ETRA
Gasdotto BP
Via delle Basse
S2
S3
S4
S5
S6
S7
S8
S9
S10
S11
S12
COM. DI BORGORICCO (PD) F. 6
F. 6
F. 4(All.B)
COM. DI BORGORICCO (PD) F. 4(All.B)

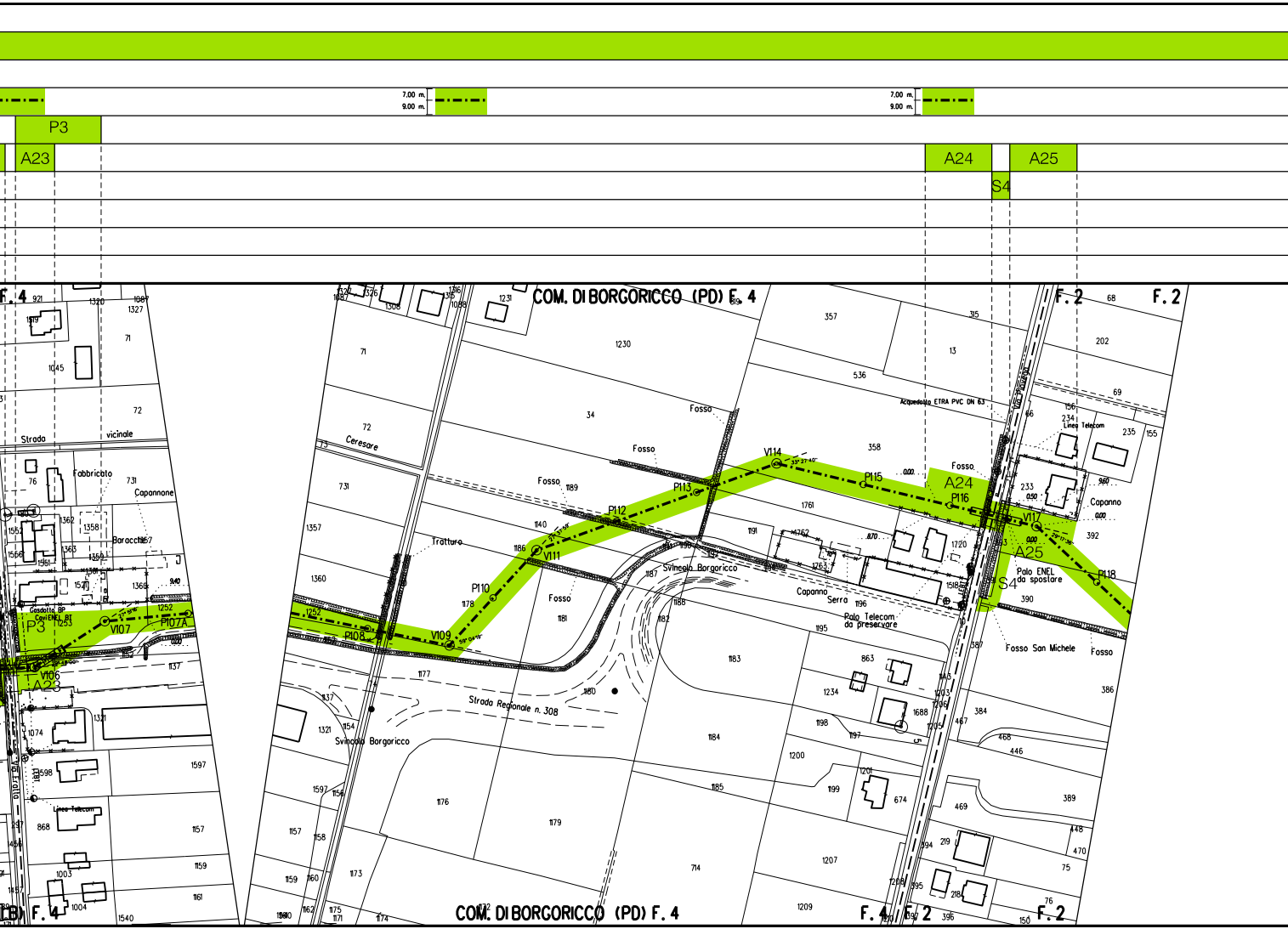

7,00 m.
9,00 m.
7,00 m.
9,00 m.
P3
A23
A24
S4
A25
COM. DI BORGORICCO (PD) F. 4
F. 2
F. 2
F. 4
Strada vicinale
Fabbricato
Capannone
Baracche
Gasdotto BP
Cavi ENEL BT
V107
P107A
V106
P3
A23
Linea Telecom
Ceresare
Tratturo
Fosso
P108
V109
P110
V111
P112
P113
V114
P115
A24
P116
V117
A25
P118
S4
Svincolo Borgoricco
Strada Regionale n. 308
Capanno
Serra
Palo Telecom da preservare
Acquedotto ETRA PVC DN 63
Linea Telecom
Capanno
Palo ENEL da spostare
Fosso San Michele
Fosso
COM. DI BORGORICCO (PD) F. 4
F. 4
F. 2
F. 2

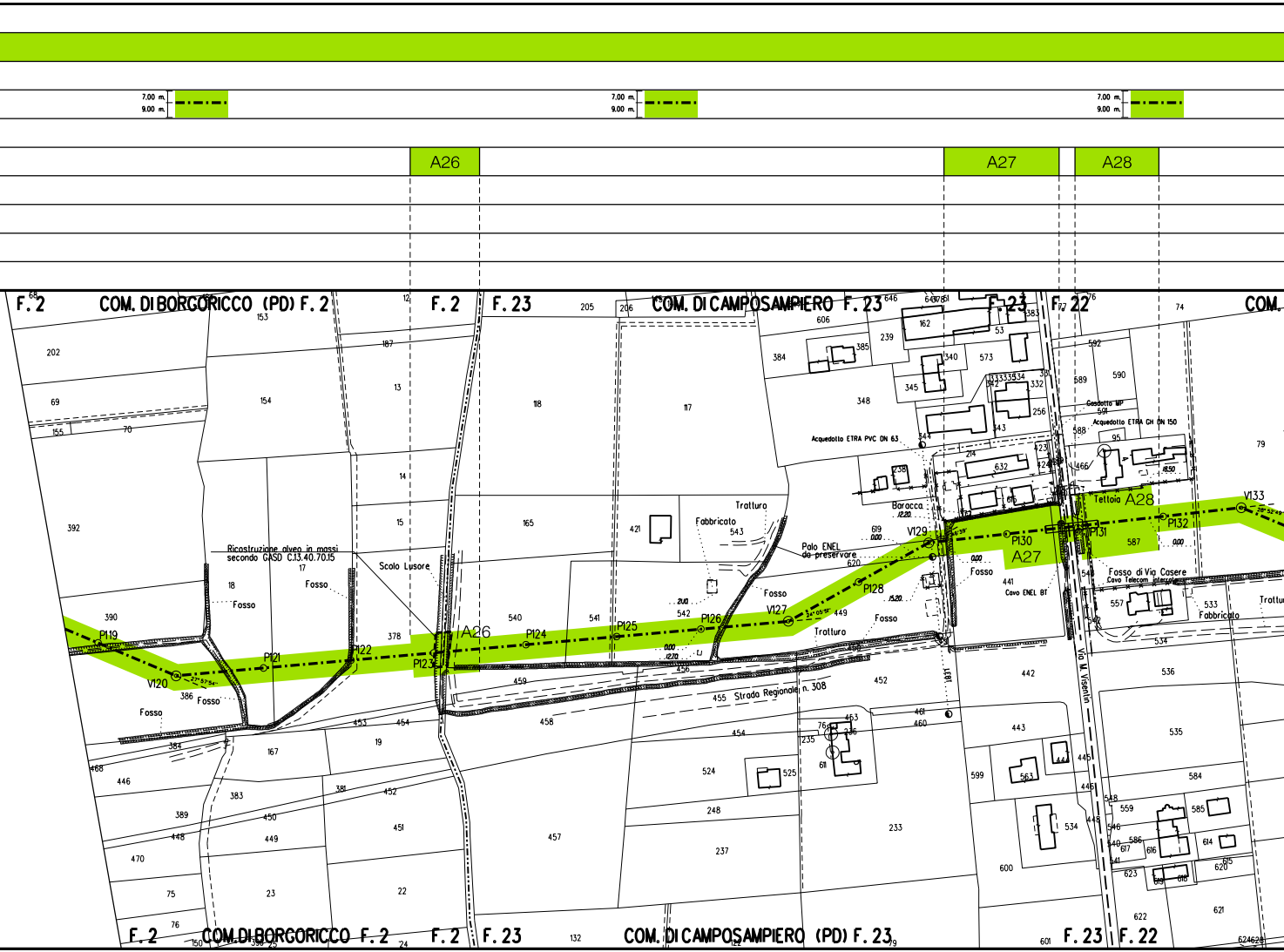

7.00 m.
9.00 m.
A26
A27
A28
F. 2
COM. DI BORGORICCO (PD) F. 2
F. 2
F. 23
COM. DI CAMPOSAMPIERO F. 23
F. 23
F. 22
COM.
Ricostruzione alveo in massi secondo GASD C.13.40.70.15
Scolo Lusore
Fosso
Tratturo
Fabbricato
Palo ENEL da preservare
Baracca
Acquedotto ETRA PVC DN 63
Acquedotto ETRA GH DN 150
Gasdotto MP
Tettoia
Fosso di Via Casere
Cavo Telecom interrato
Cavo ENEL BT
Strada Regionale n. 308
Via M. Visentin
P119
V120
P121
P122
P123
P124
P125
P126
V127
P128
V129
P130
P131
P132
V133
F. 2
COM. DI BORGORICCO F. 2
F. 2
F. 23
COM. DI CAMPOSAMPIERO (PD) F. 23
F. 23
F. 22

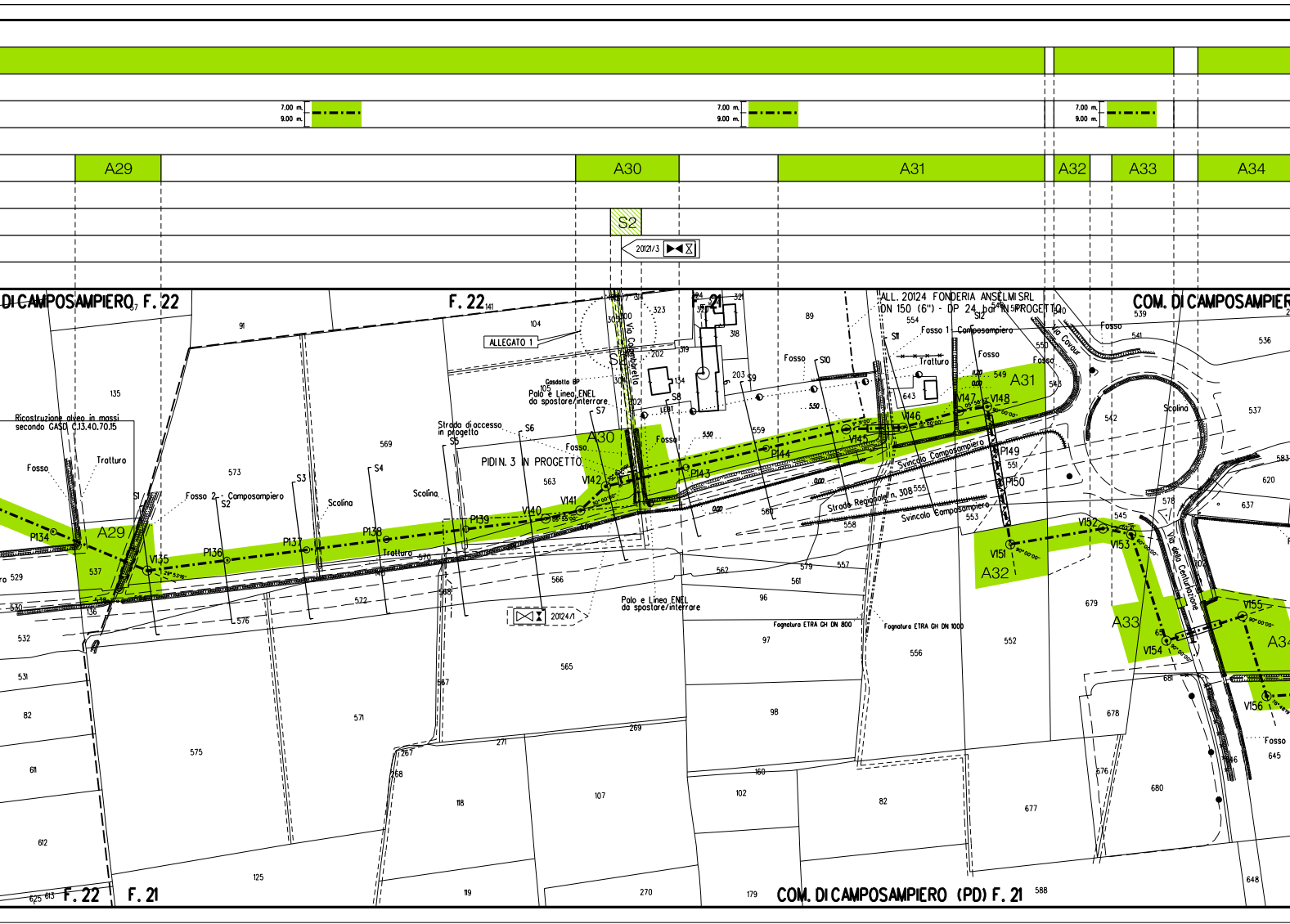
7.00 m.
9.00 m.
A29
A30
A31
A32
A33
A34
S2
20121/3
DI CAMPOSAMPIERO F. 22
F. 22
F. 21
COM. DI CAMPOSAMPIERO
ALLEGATO 1
ALL. 20124 FONDERIA ANSELMI SRL
DN 150 (6") - DP 24 bar IN PROGETTO
Ricostruzione alveo in massi
secondo GASD C.13.40.70.15
Fosso
Tratturo
Fosso 2 - Camposampiero
Scolina
Strada di accesso
in progetto
PIDI N. 3 IN PROGETTO
Gasdotto BP
Palo e Linea ENEL
da spostare/interrare
Via Cornoretto
Fosso 1 - Camposampiero
Via Cavour
Svincolo Camposampiero
Strada Regionale n. 308
Via della Centuriazione
Fognatura ETRA GH DN 800
Fognatura ETRA GH DN 1000
20124/1
S1
S3
S4
S5
S6
S7
S8
S9
S10
S11
S12
P134
V135
P136
P137
P138
P139
V140
V141
V142
P143
P144
V145
V146
V147
V148
P149
P150
V151
V152
V153
V154
V155
V156
COM. DI CAMPOSAMPIERO (PD) F. 21
F. 22
F. 21

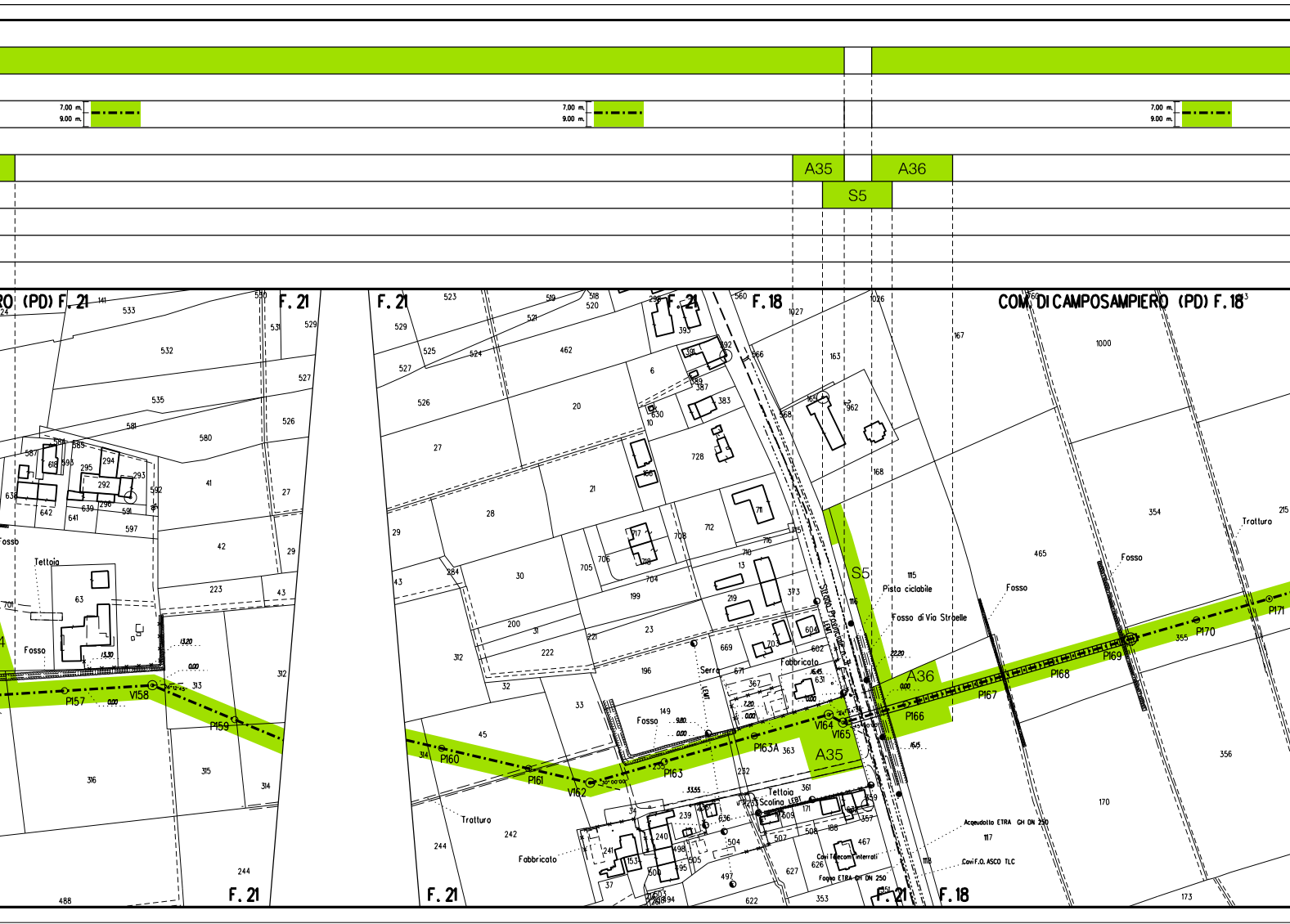
7.00 m.
9.00 m.
A35
A36
S5
RO (PD) F. 21
F. 21
F. 18
COM. DI CAMPOSAMPIERO (PD) F. 18
Tettoia
Fosso
Trattturo
Fabbricato
Serra
Pista ciclabile
Fosso di Via Stroelle
Strada Provinciale
Tettoia
Scolina
Acquedotto ETRA GH DN 250
Cavi Telecom interrati
Fogna ETRA GH DN 250
Cavi F.O. ASCO TLC
P157
V158
P159
P160
P161
V162
P163
P163A
V164
V165
P166
P167
P168
P169
P170
P171

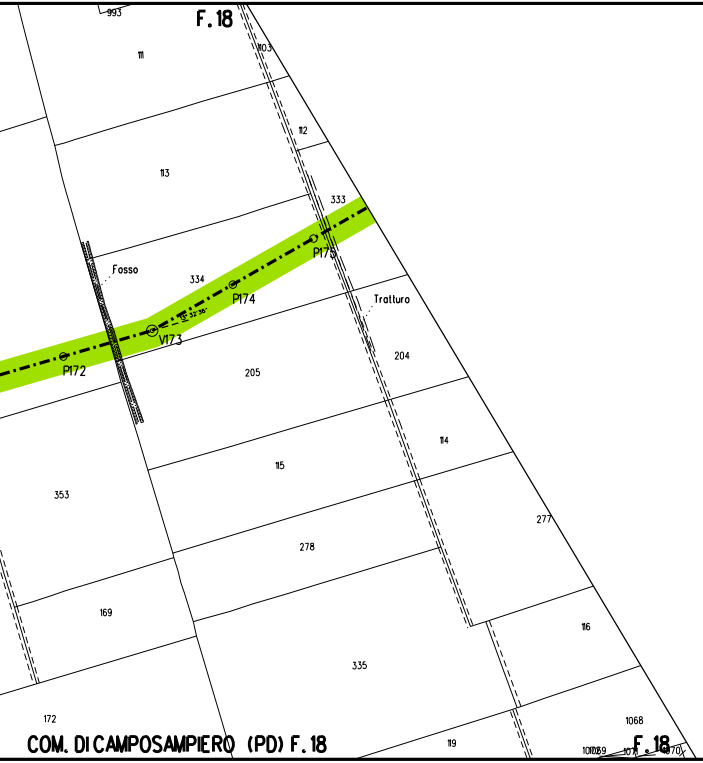
F.18
993
111
103
112
113
333
P175
334
P174
Fosso
Tratturo
V173
P172
204
205
114
115
353
277
278
169
116
335
172
1068
119
F.18
COM. DI CAMPOSAMPIERO (PD) F.18

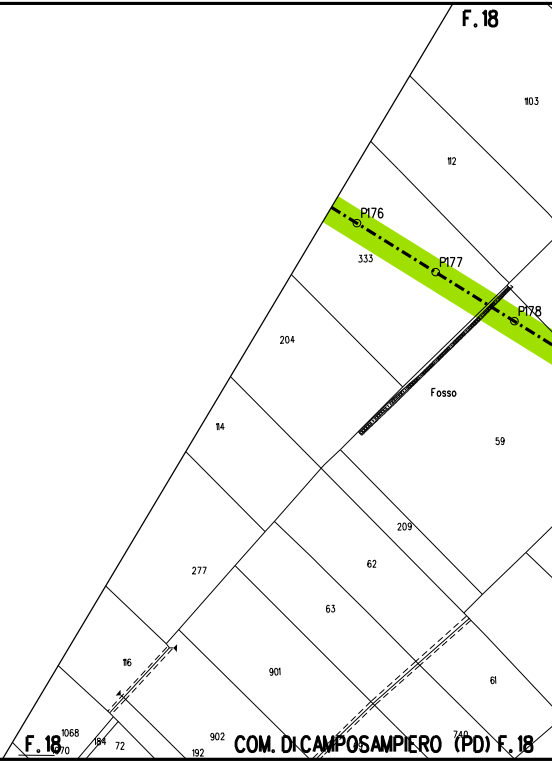
F.18
103
112
P176
P177
P178
333
204
Fosso
59
114
209
62
277
63
901
116
61
1068
184
72
902
192
740
F.18
COM. DI CAMPOSAMPIERO (PD) F.18

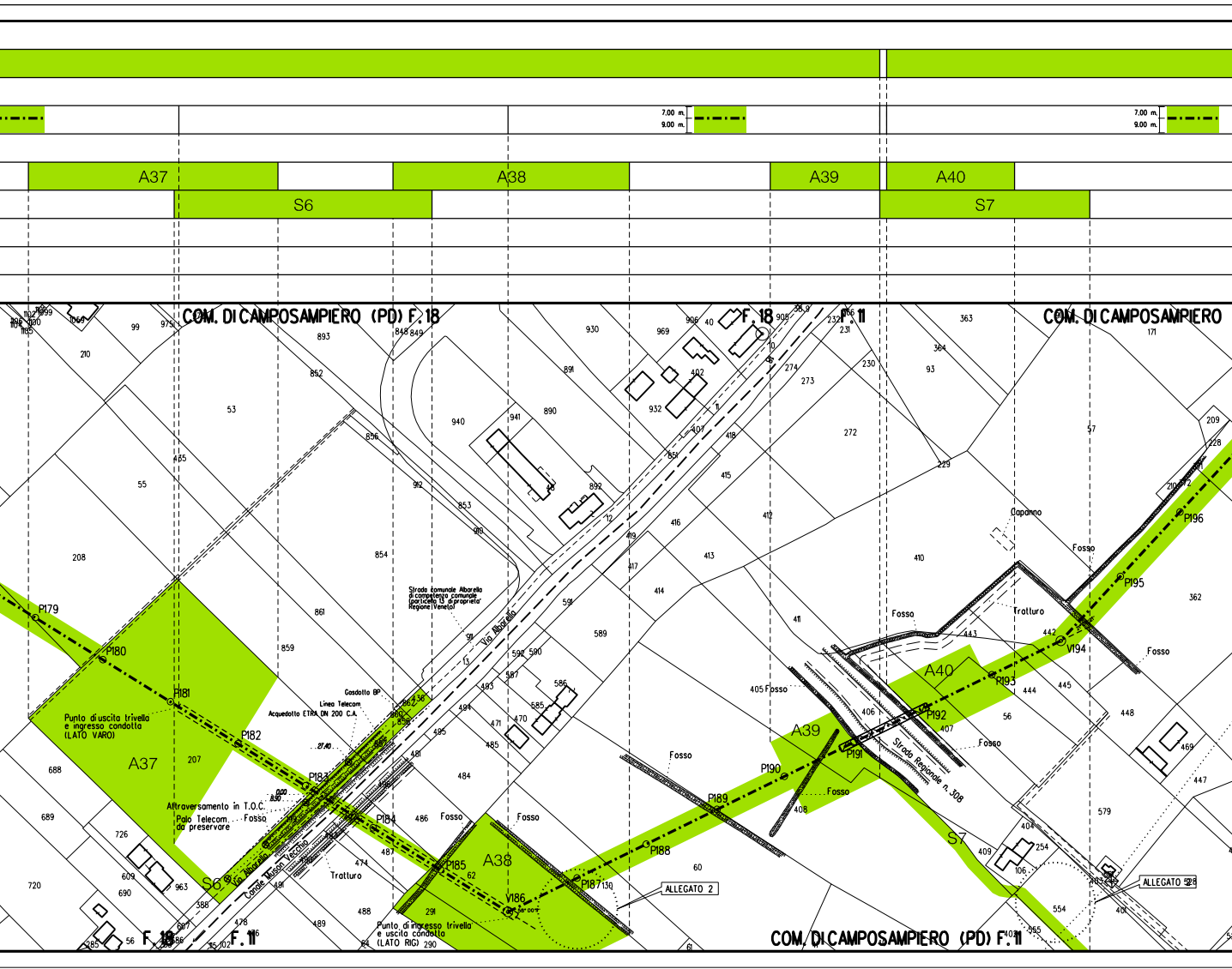
7.00 m.
9.00 m.
A37
A38
A39
A40
S6
S7
COM. DI CAMPOSAMPIERO (PD) F. 18
F. 18
F. 11
COM. DI CAMPOSAMPIERO
COM. DI CAMPOSAMPIERO (PD) F. 11
Strada comunale Albarella di competenza comunale (particella 13 di proprieta' Regione Veneto)
Via Albarello
Gasdotto BP
Linea Telecom
Acquedotto ETRA DN 200 C.A.
Punto di uscita trivella e ingresso condotta (LATO VARO)
Attraversamento in T.O.C.
Palo Telecom. da preservare
Fosso
Canale Muson Vecchio
Tratturo
Punto di ingresso trivella e uscita condotta (LATO RIG)
Strada Regionale n. 308
Capanno
ALLEGATO 2
ALLEGATO 5
P179
P180
P181
P182
P183
P184
P185
V186
P187
P188
P189
P190
P191
P192
P193
V194
P195
P196
27.40
0.00
8.50
53
55
208
207
210
99
975
893
852
856
912
853
910
854
861
859
848
849
930
891
940
941
890
892
969
906
40
402
932
407
851
418
415
416
419
417
414
413
412
591
589
592
590
587
586
585
493
494
471
470
495
485
481
484
486
487
474
488
489
491
291
290
62
60
61
130
688
689
726
609
690
720
963
388
478
56
285
905
274
273
272
231
230
232
363
364
93
229
171
209
228
57
410
411
405
406
407
443
442
444
445
56
448
469
447
579
404
254
409
106
554
555
401
362
408

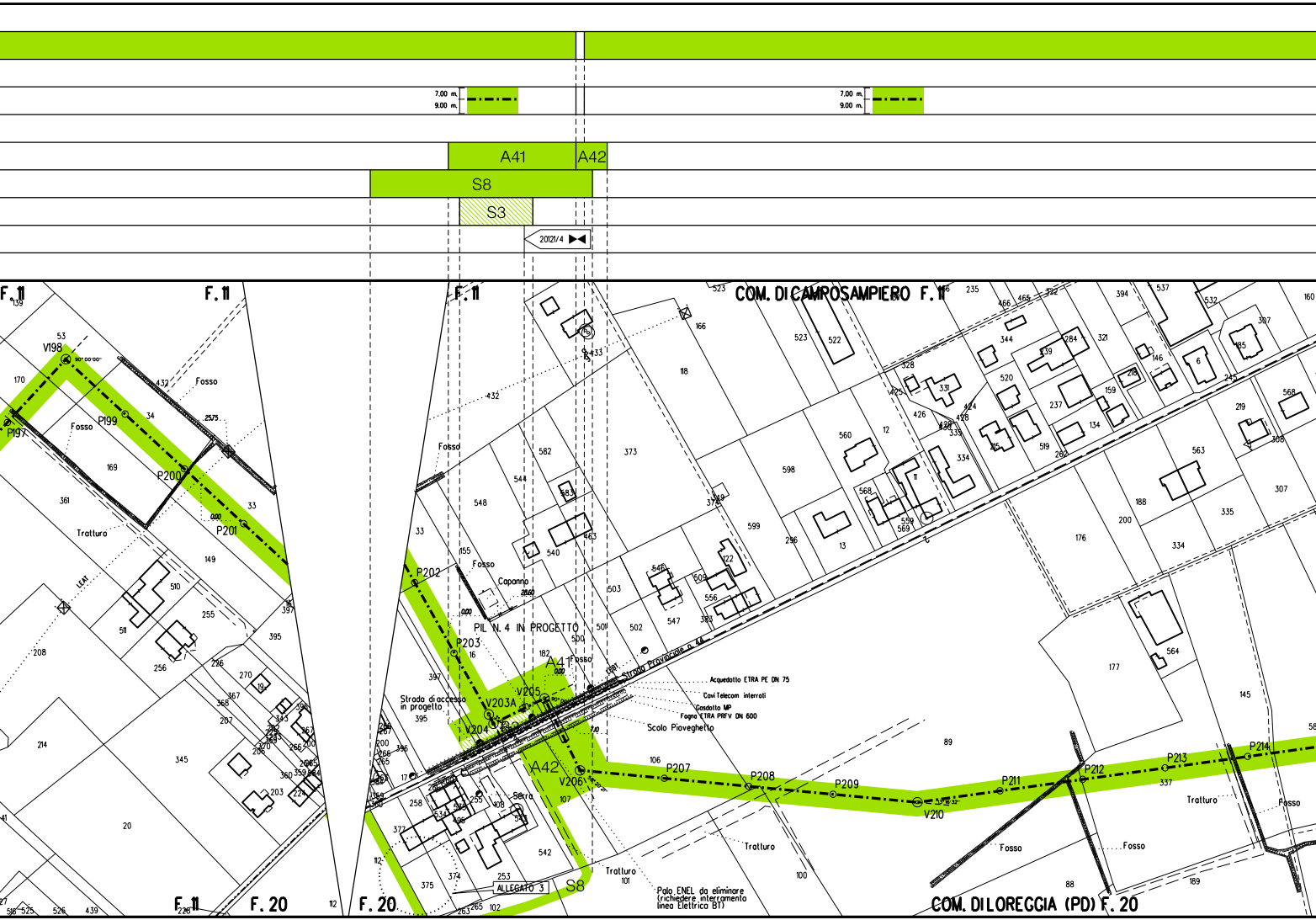
7.00 m.
9.00 m.
7.00 m.
9.00 m.
A41
A42
S8
S3
20121/4
F. 11
F. 11
F. 11
COM. DI CAMPOSAMPIERO F. 11
V198
P197
P199
P200
P201
Fosso
Tratturo
P202
P203
V203A
V204
V205
V206
P207
P208
P209
V210
P211
P212
P213
P214
A41
A42
S8
Capanno
PIL N. 4 IN PROGETTO
Strada di accesso in progetto
Strada Provinciale n. 44
Acquedotto ETRA PE DN 75
Cavi Telecom interrati
Gasdotto MP
Fogna ETRA PRFV DN 600
Scolo Pioveghello
Serra
ALLEGATO 3
Tratturo
Palo ENEL da eliminare (richiedere interramento linea Elettrica BT)
Tratturo
Fosso
Fosso
Fosso
Tratturo
F. 11
F. 20
F. 20
COM. DI LOREGGIA (PD) F. 20

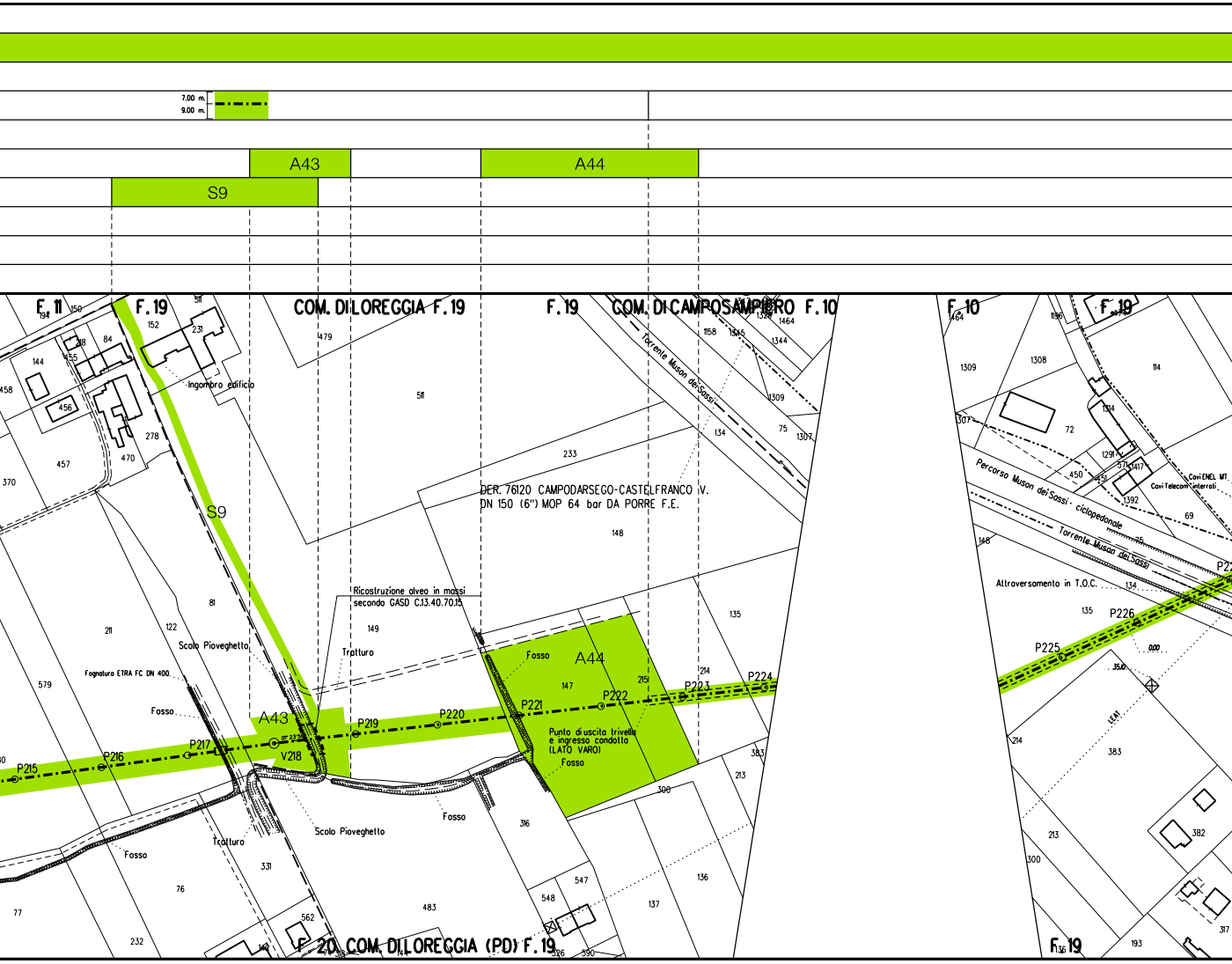
7.00 m.
9.00 m.
A43
A44
S9
F. 11
F. 19
COM. DI LOREGGIA F. 19
F. 19
COM. DI CAMPOSAMPIERO F. 10
F. 10
F. 19
Ingombro edificio
Torrente Muson dei Sassi
DER. 76120 CAMPODARSEGO-CASTELFRANCO V.
DN 150 (6") MOP 64 bar DA PORRE F.E.
Ricostruzione alveo in massi
secondo GASD C.13.40.70.15
Tratturo
Scolo Pioveghetto
Fognatura ETRA FC DN 400
Fosso
Punto di uscita trivella
e ingresso condotta
(LATO VARO)
Percorso Muson dei Sassi - ciclopedonale
Torrente Muson dei Sassi
Attraversamento in T.O.C.
Cavi ENEL MT
Cavi Telecom interrati
P215
P216
P217
V218
P219
P220
P221
P222
P223
P224
P225
P226
F. 20 COM. DI LOREGGIA (PD) F. 19
F. 19
194
150
511
152
231
218
84
144
455
458
456
278
470
457
370
479
511
233
148
81
211
122
149
579
147
215
214
135
383
213
300
316
331
76
77
232
562
483
547
548
137
136
1158
1345
1344
1464
1309
75
1307
134
1464
1196
1308
114
1314
72
1291
571
1417
450
451
1392
69
75
134
135
0.00
35.10
214
383
213
382
300
317
193
136

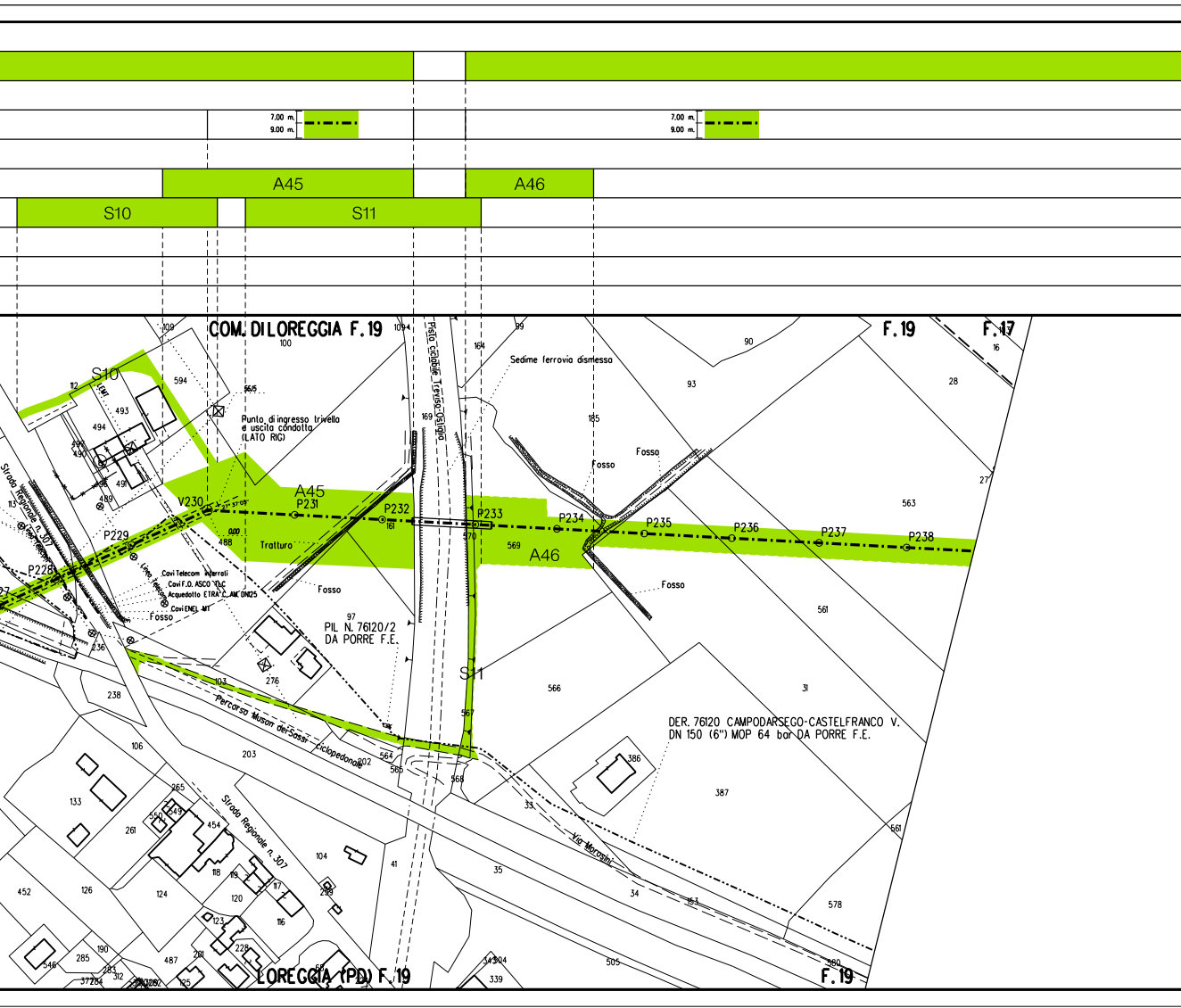
7.00 m.
9.00 m.
A45
A46
S10
S11
COM. DI LOREGGIA F.19
F.19
F.17
Pista ciclabile Treviso-Ostiglia
Sedime ferrovia dismesso
Punto di ingresso trivella
e uscita condotta
(LATO RIG)
Strada Regionale n. 307
Linea Telecom
V230
P228
P229
P231
P232
P233
P234
P235
P236
P237
P238
Tratturo
Fosso
Cavi Telecom interrati
Cavi F.O. ASCO TLC
Acquedotto ETRA C.A.M. DN125
Cavi ENEL MT
PIL N. 76120/2
DA PORRE F.E.
DER. 76120 CAMPODARSEGO-CASTELFRANCO V.
DN 150 (6") MOP 64 bar DA PORRE F.E.
Percorso Muson dei Sassi ciclopedonale
Via Morosini
LOREGGIA (PD) F.19

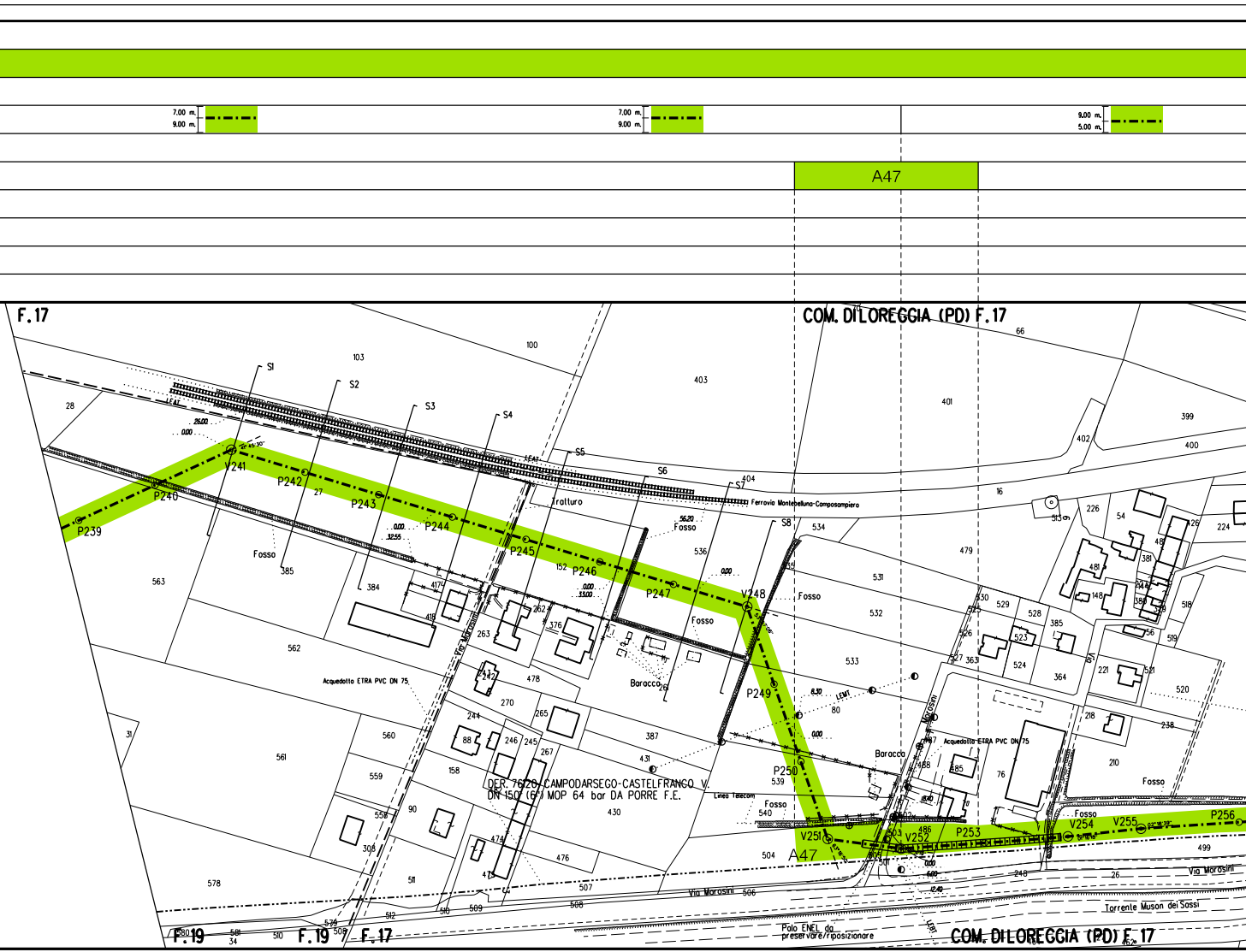
7.00 m.
9.00 m.
7.00 m.
9.00 m.
9.00 m.
5.00 m.
A47
F.17
COM. DI LOREGGIA (PD) F.17
S1
S2
S3
S4
S5
S6
S7
S8
V241
P239
P240
P242
P243
P244
P245
P246
P247
V248
P249
P250
V251
V252
P253
V254
V255
P256
A47
Fosso
Tratturo
Ferrovia Montebelluna-Camposampiero
Via Morosini
Acquedotto ETRA PVC DN 75
Baracco
Linea Telecom
DER. 76120 CAMPODARSEGO-CASTELFRANCO V.
DN 150 (6") MOP 64 bar DA PORRE F.E.
Via Morosini
Torrente Muson dei Sassi
Polo ENEL da
preservare/riposizionare
F.19
F.19
F.17
COM. DI LOREGGIA (PD) F.17

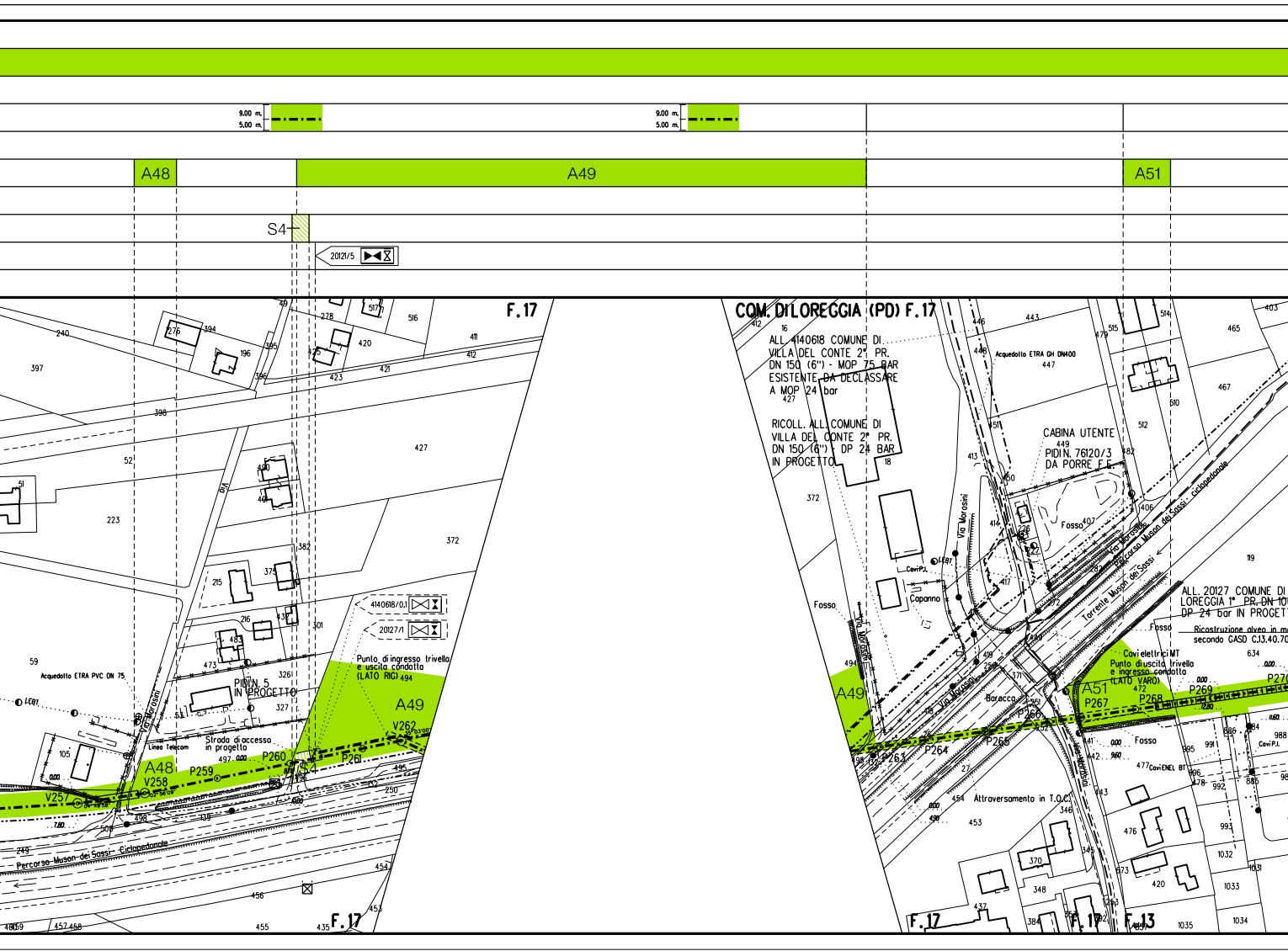
9.00 m.
5.00 m.
9.00 m.
5.00 m.
A48
A49
A51
S4
20121/5
F. 17
COM. DI LOREGGIA (PD) F. 17
ALL. 4140618 COMUNE DI VILLA DEL CONTE 2° PR. DN 150 (6") - MOP 75 BAR ESISTENTE DA DECLASSARE A MOP 24 bar
RICOLL. ALL. COMUNE DI VILLA DEL CONTE 2° PR. DN 150 (6") - DP 24 BAR IN PROGETTO
Acquedotto ETRA GH DN400
CABINA UTENTE
PIDI N. 76120/3 DA PORRE F.E.
Via Morosini
Fosso
Capanno
Cavi P.I.
Torrente Muson dei Sassi
Percorso Muson dei Sassi - ciclopedonale
ALL. 20127 COMUNE DI LOREGGIA 1° PR. DN 10
DP 24 bar IN PROGETT
Ricostruzione alveo in m
secondo GASD C.13.40.70
Cavi elettrici MT
Punto di uscita trivella e ingresso condotta (LATO VARO)
P267
P268
P269
P270
Baracca
P263
P264
P265
P266
Attraversamento in T.O.C.
Cavi ENEL BT
F. 13
4140618/0.1
20127/1
Punto di ingresso trivella e uscita condotta (LATO RIG)
PIDI N. 5 IN PROGETTO
Acquedotto ETRA PVC DN 75
Linea Telecom
Strada di accesso in progetto
V257
V258
P259
P260
P261
V262
Percorso Muson dei Sassi - Ciclopedonale
0.00
7.80
9.60
8.00
4.90
11.60
12.80

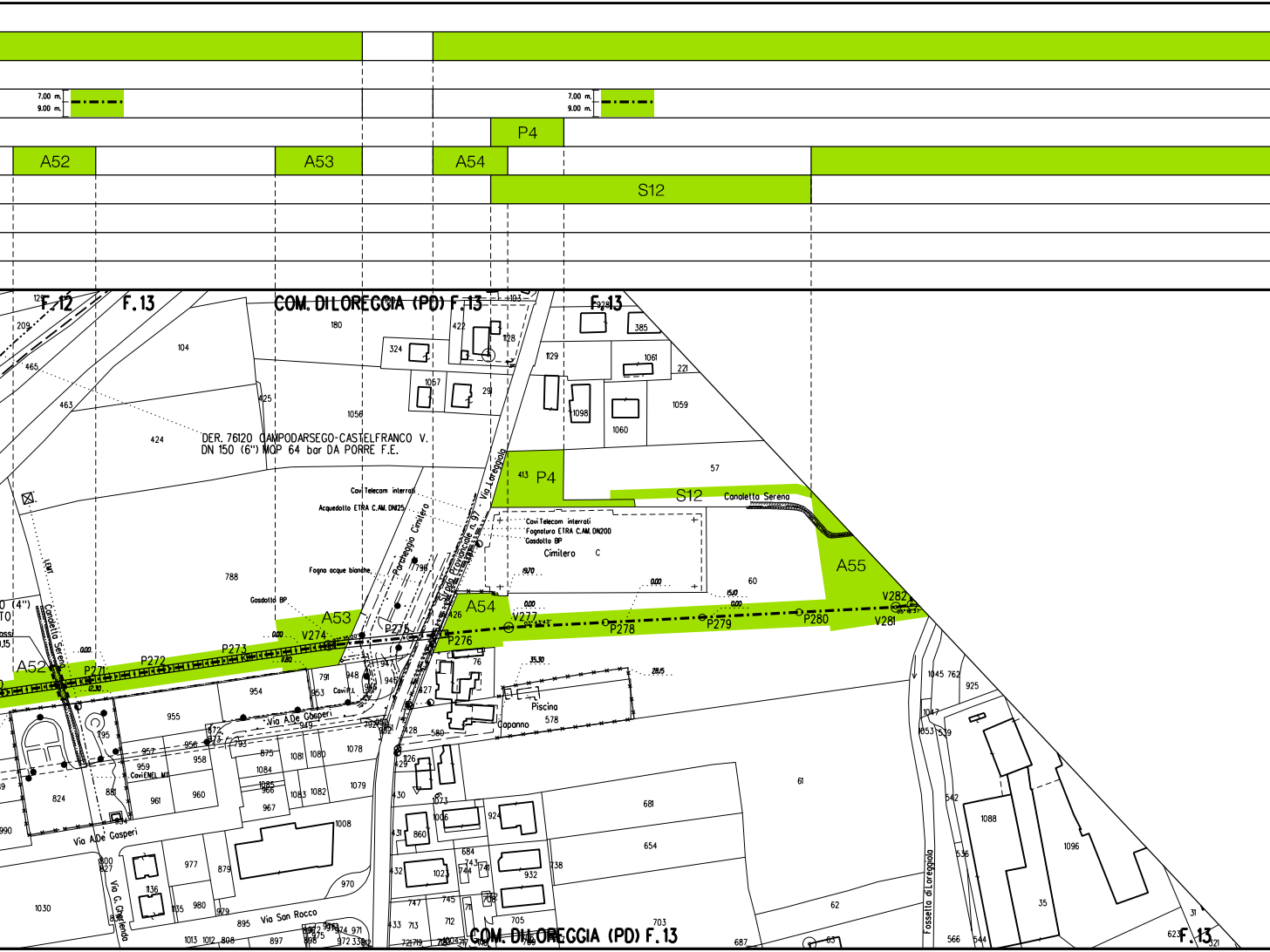
7.00 m.
9.00 m.
7.00 m.
9.00 m.
P4
A52
A53
A54
S12
COM. DI LOREGGIA (PD) F. 13
F. 12
F. 13
F. 13
DER. 76120 CAMPODARSEGO-CASTELFRANCO V.
DN 150 (6") MOP 64 bar DA PORRE F.E.
Cavi Telecom interrati
Acquedotto ETRA C.AM. DN125
Fogna acque bianche
Gasdotto BP
Parcheggio Cimitero
Strada Provinciale n. 97 - Via Loreggiola
Cavi Telecom interrati
Fognatura ETRA C.AM. DN200
Gasdotto BP
Cimitero
P4
S12
Canaletto Serena
A55
A53
A54
A52
V274
P275
P276
V277
P278
P279
P280
V281
V282
P271
P272
P273
Canaletto Serena
Via A.De Gasperi
Via A.De Gasperi
Via G. Carducci
Via San Rocco
Piscina
Capanno
Fossetto di Loreggiola
COM. DI LOREGGIA (PD) F. 13
F. 13

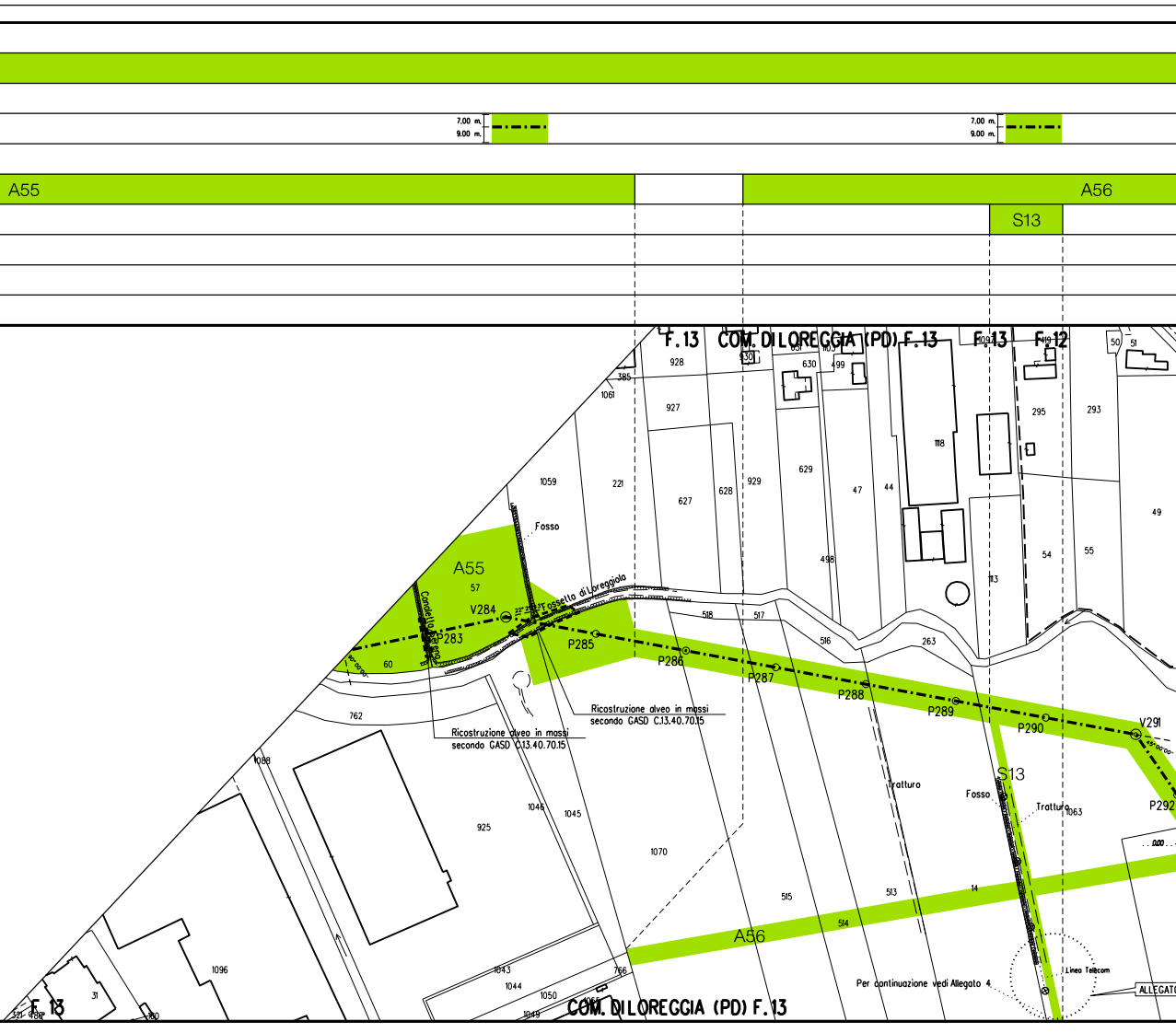
7.00 m.
9.00 m.
7.00 m.
9.00 m.
A55
A56
S13
F. 13
COM. DI LOREGGIA (PD) F. 13
F. 13
F. 12
928
927
630
631
1103
499
385
1061
1059
221
627
628
929
629
47
44
1118
295
293
49
498
54
55
113
Fosso
A55
57
V284
Fossetto di Loreggiola
Condotto Pereno
P283
P285
P286
P287
P288
P289
P290
V291
P292
60
518
517
516
263
762
Ricostruzione alveo in massi
secondo GASD C.13.40.70.15
Ricostruzione alveo in massi
secondo GASD C.13.40.70.15
1088
925
1046
1045
1070
Tratturo
Fosso
S13
Tratturo
1063
515
513
14
514
A56
1096
1043
1044
1050
1049
766
1065
Per continuazione vedi Allegato 4
Linea Telecom
ALLEGATO
F. 13
31
COM. DI LOREGGIA (PD) F. 13

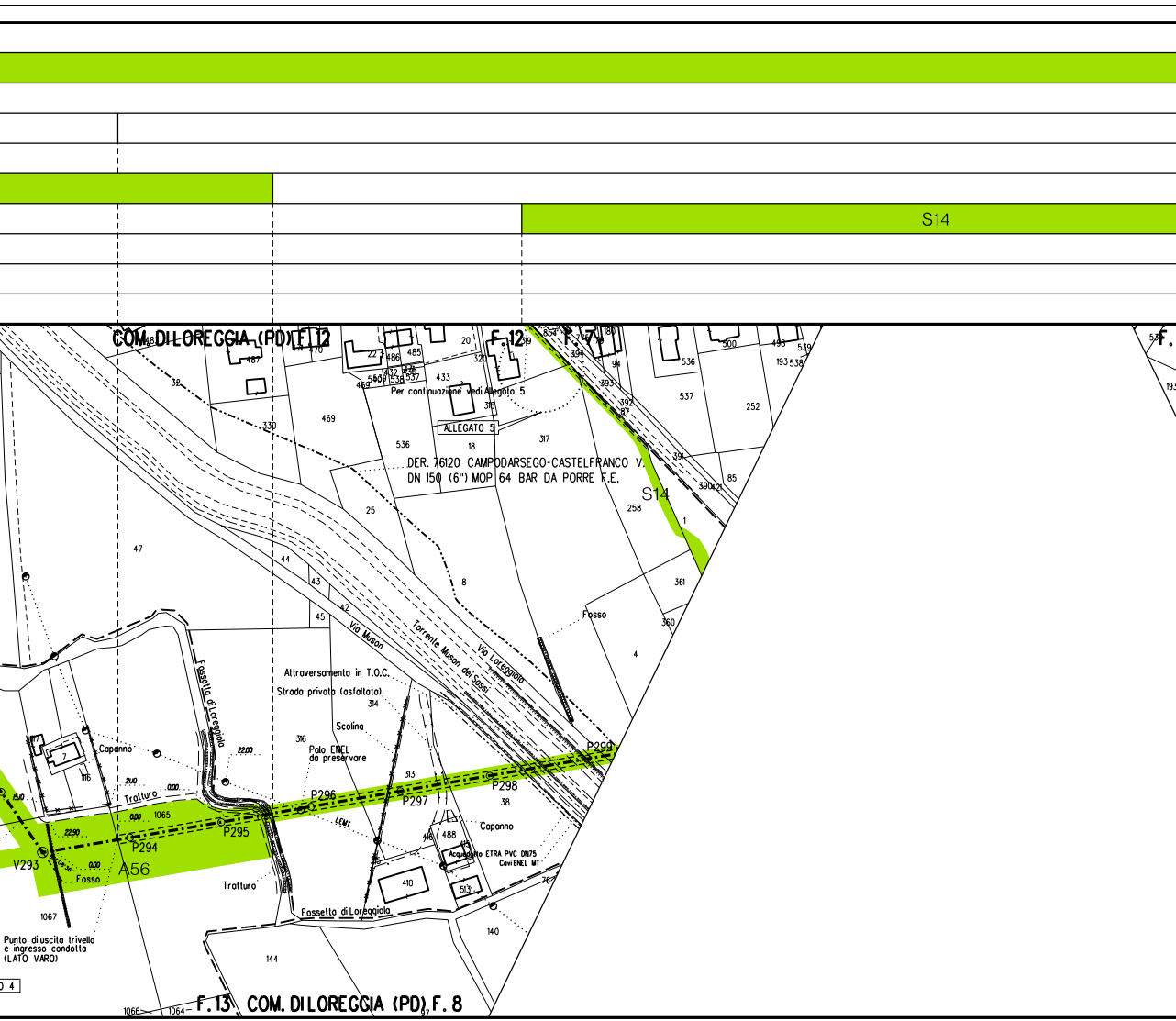
S14
COM. DI LOREGGIA (PD) F. 12
F. 12
F. 7
Per continuazione vedi Allegato 5
ALLEGATO 5
DER. 76120 CAMPODARSEGO-CASTELFRANCO V.
DN 150 (6") MOP 64 BAR DA PORRE F.E.
S14
Fosso
Via Muson
Torrente Muson dei Sassi
Via Loreggiola
Fossetta di Loreggiola
Attraversamento in T.O.C.
Strada privata (asfaltata)
Scolina
Palo ENEL
da preservare
Capanno
Tratturo
P299
P298
P297
P296
P295
P294
V293
A56
Fosso
Capanno
Acquedotto ETRA PVC DN75
Cavi ENEL MT
Tratturo
Fossetta di Loreggiola
Punto di uscita trivella
e ingresso condotta
(LATO VARO)
F. 13
COM. DI LOREGGIA (PD) F. 8
32
330
469
487
470
22
486
485
20
320
433
536
18
318
317
25
47
44
43
42
45
8
258
1
361
360
4
394
393
392
87
391
390
85
536
537
252
500
538
539
193
314
316
313
38
488
410
513
76
140
144
7
116
1065
1067
1066
1064
22.00
21.10
0.00
22.90
15.10

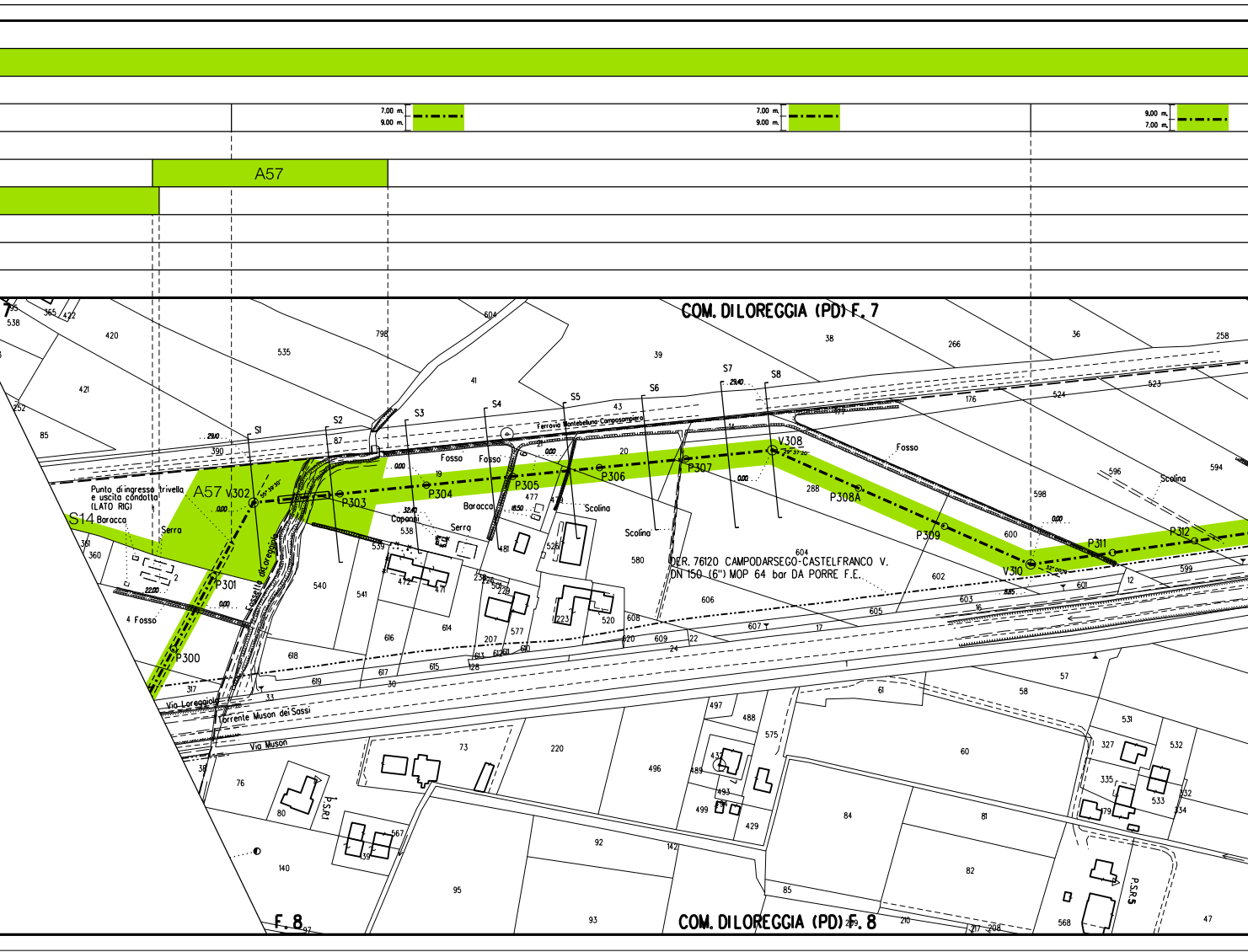
7.00 m.
9.00 m.
7.00 m.
9.00 m.
9.00 m.
7.00 m.
A57
COM. DI LOREGGIA (PD) F. 7
Ferrovia Montebelluna Camposampiero
S1
S2
S3
S4
S5
S6
S7
S8
S14 Baracca
A57 V302
55° 39' 30"
Punto di ingresso trivella
e uscita condotta
(LATO RIG)
Serra
P300
P301
P303
P304
P305
P306
P307
V308
P308A
P309
V310
P311
P312
Fosso
Scolina
Capanni
Baracca
Torrente Muson dei Sassi
Fossetta di Loreggiola
Via Loreggiola
Via Muson
P.S.R.1
P.S.R.5
DER. 76120 CAMPODARSEGO-CASTELFRANCO V.
DN 150 (6") MOP 64 bar DA PORRE F.E.
F. 8
COM. DI LOREGGIA (PD) F. 8

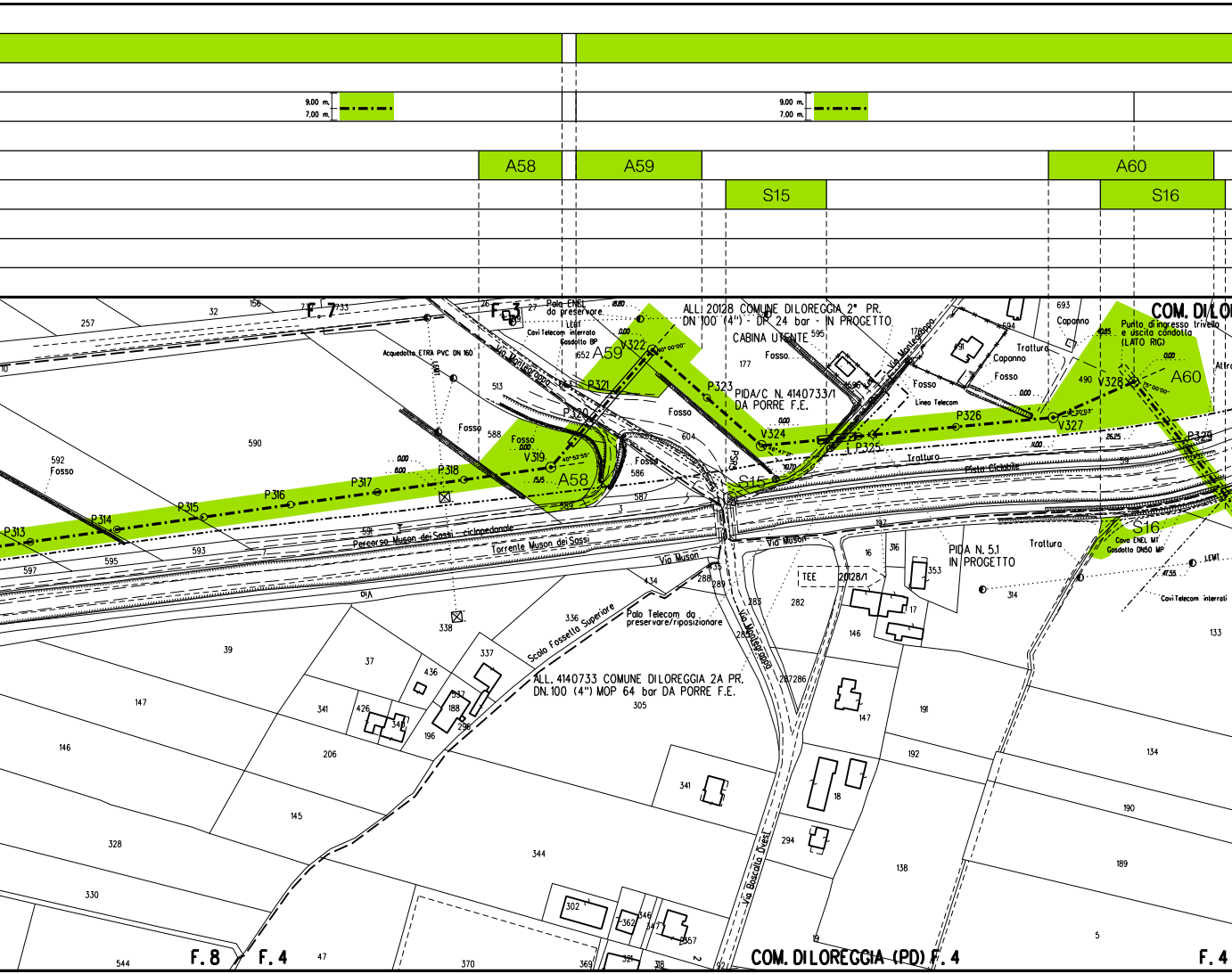
9.00 m.
7.00 m.
9.00 m.
7.00 m.
A58
A59
S15
A60
S16
F. 7
F. 3
Palo ENEL da preservare
LEGT
Cavi Telecom interrato
Gasdotto BP
Acquedotto ETRA PVC DN 160
Via Montegrappa
ALL. 20128 COMUNE DI LOREGGIA 2° PR. DN 100 (4") - DP 24 bar - IN PROGETTO
CABINA UTENTE
PIDA/C N. 4140733/1 DA PORRE F.E.
COM. DI LO
Punto di ingresso trivella e uscita condotta (LATO RIG)
Capanno
Trattura
Fosso
Linea Telecom
Tratturo
Pista Ciclabile
P313
P314
P315
P316
P317
P318
V319
40°52'55"
P320
P321
V322
90°00'00"
P323
V324
P325
P326
V327
V328
75°00'00"
P329
PSR3
Percorso Muson dei Sassi - ciclopedonale
Torrente Muson dei Sassi
Via Muson
Via
Scolo Fossetta Superiore
Palo Telecom da preservare/riposizionare
ALL. 4140733 COMUNE DI LOREGGIA 2A PR. DN.100 (4") MOP 64 bar DA PORRE F.E.
TEE 20128/1
PIDA N. 5.1 IN PROGETTO
Cavo ENEL MT
Gasdotto DN50 MP
LEMT
Cavi Telecom interrati
Via Boscalto Ovest
F. 8
F. 4
COM. DI LOREGGIA (PD) F. 4
F. 4
0.00
8.00
15.15
18.80
10.70
11.00
26.25
40.85
47.55
257
32
156
733
26
27
592
590
513
588
586
587
589
3
591
593
595
597
7
338
652
604
177
595
176
596
694
693
490
59
197
16
316
353
314
133
434
288
289
285
282
17
146
336
337
436
37
39
147
426
341
340
188
196
298
305
206
146
145
328
330
544
47
344
302
362
346
347
357
370
369
321
318
341
147
191
192
18
294
138
134
190
189
5
19

7.00 m.
9.00 m.

A61

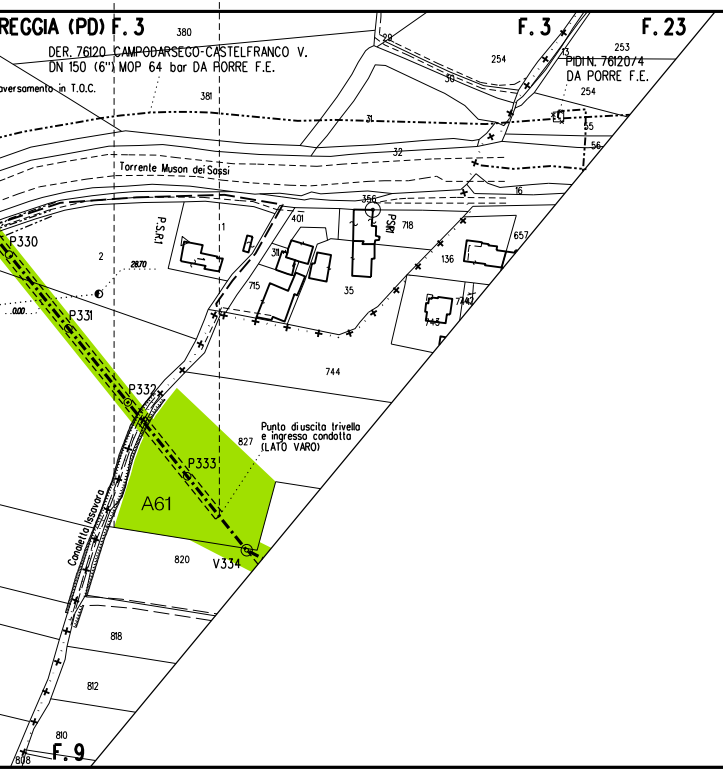
REGGIA (PD) F. 3
F. 3
F. 23
380
DER. 76120 CAMPODARSEGO-CASTELFRANCO V.
DN 150 (6") MOP 64 bar DA PORRE F.E.
aversamento in T.O.C.
381
29
254
253
13
30
PIDI N. 76120/4
DA PORRE F.E.
254
31
55
32
56
Torrente Muson dei Sassi
16
356
P.S.R.1
1
401
P.S.R.1
718
657
P330
2
28.70
311
136
715
35
7442
743
0.00
P331
744
P332
Punto di uscita trivella
e ingresso condotta
(LATO VARO)
827
P333
A61
Canaletta Issavara
820
V334
818
812
810
808
F. 9

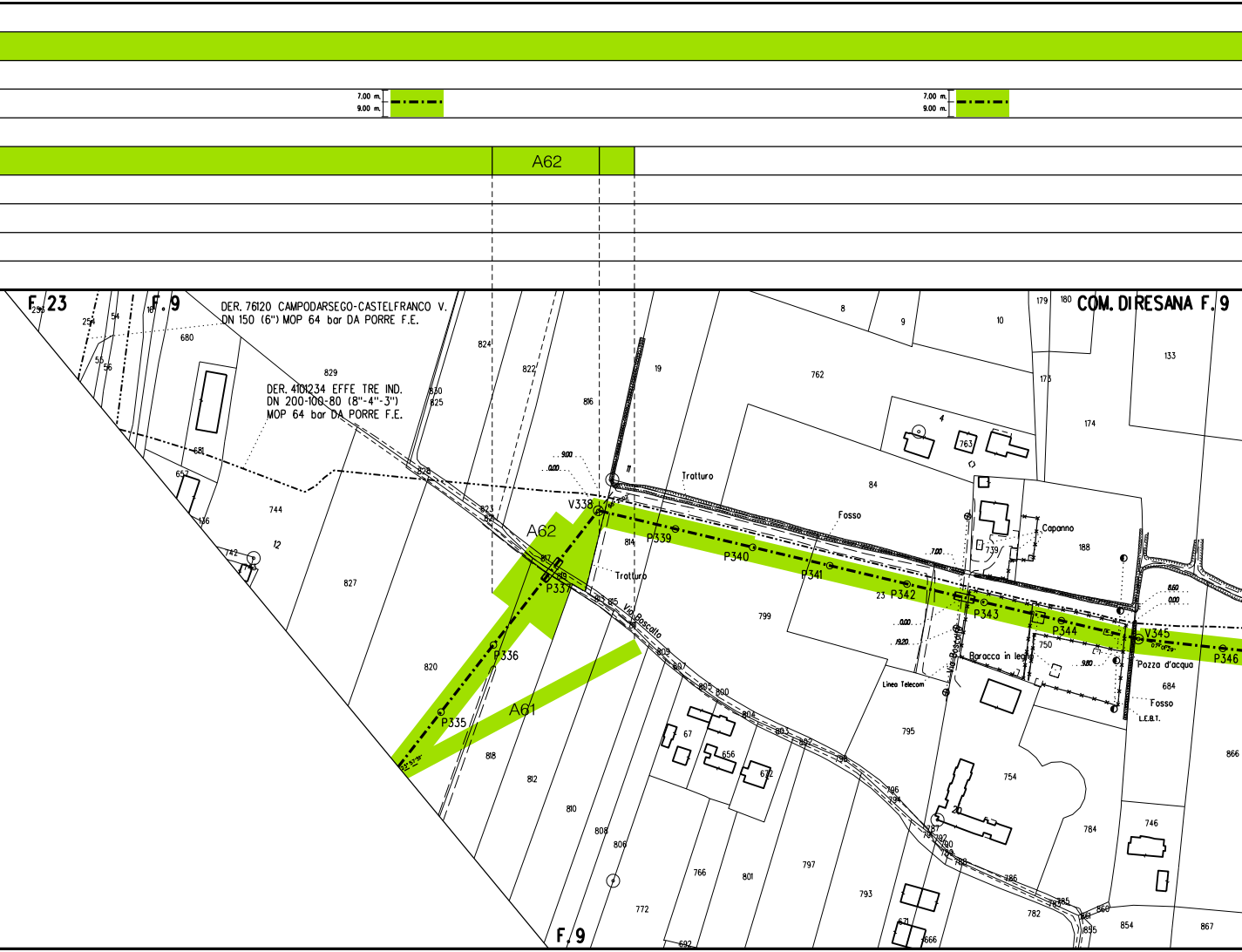
7.00 m.
9.00 m.
7.00 m.
9.00 m.
A62
F. 23
F. 9
DER. 76120 CAMPODARSEGO-CASTELFRANCO V.
DN 150 (6") MOP 64 bar DA PORRE F.E.
DER. 4101234 EFFE TRE IND.
DN 200-100-80 (8"-4"-3")
MOP 64 bar DA PORRE F.E.
COM. DI RESANA F. 9
V338
P339
P340
P341
P342
P343
P344
V345
P346
P337
P336
P335
A62
A61
Tratturo
Tratturo
Fosso
Fosso
Capanno
Via Boscalto
Via Boscalto
Baracca in legno
Pozzo d'acqua
Linea Telecom
L.E.B.T.
9.00
0.00
7.00
9.20
0.00
9.80
8.60
0.00
F. 9
680
829
681
657
744
12
742
827
820
818
812
810
808
806
772
824
822
816
830
825
828
823
821
814
817
819
815
19
11
762
8
9
10
179
180
173
174
133
84
763
739
188
799
23
750
684
866
795
754
784
746
67
656
672
766
801
797
793
782
854
867
692

ALLEGATO 1

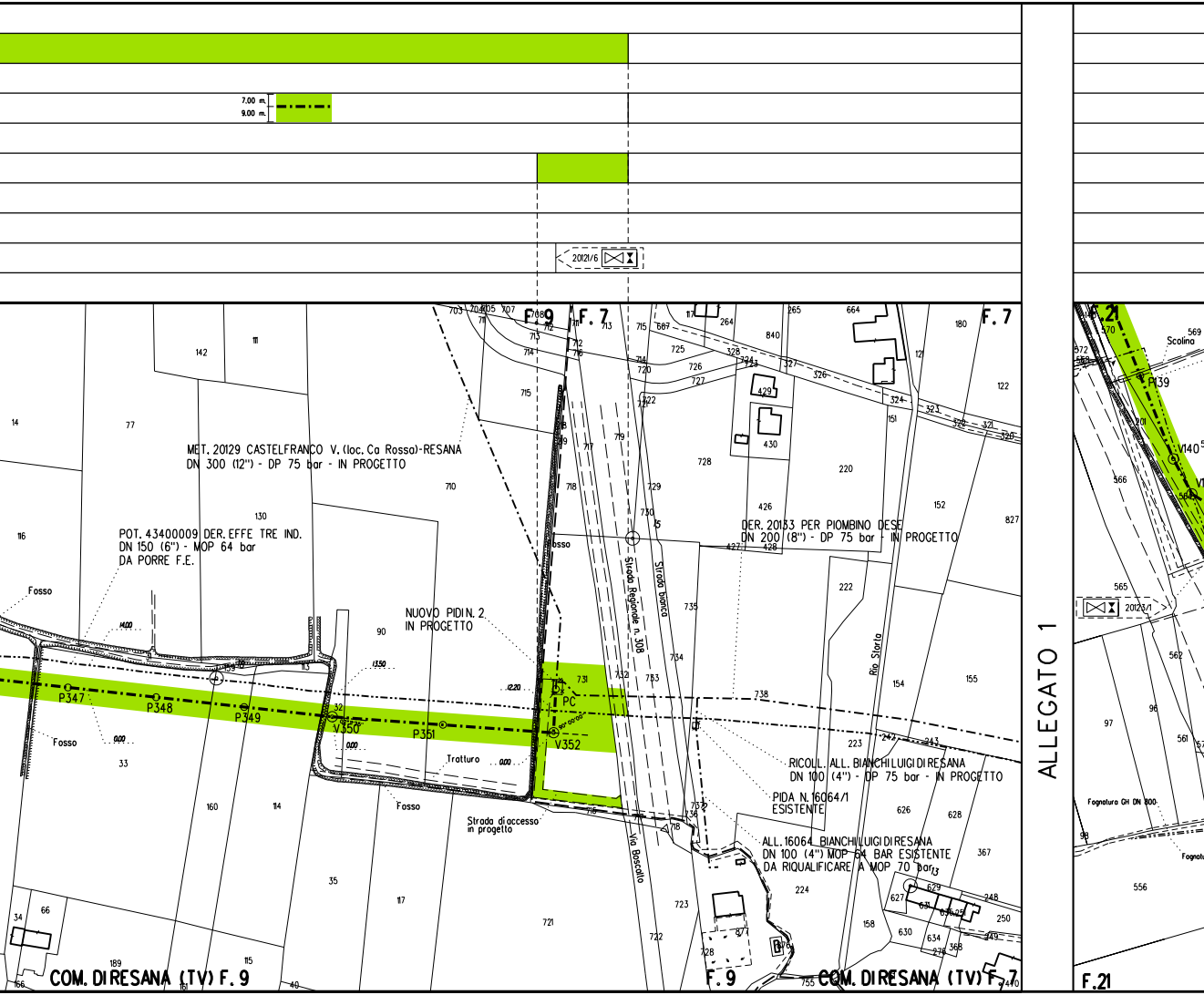
7.00 m.
9.00 m.
20121/6
MET. 20129 CASTELFRANCO V. (loc. Ca Rossa)-RESANA
DN 300 (12") - DP 75 bar - IN PROGETTO
POT. 43400009 DER. EFFE TRE IND.
DN 150 (6") - MOP 64 bar
DA PORRE F.E.
NUOVO PIDI N. 2
IN PROGETTO
DER. 20133 PER PIOMBINO DESE
DN 200 (8") - DP 75 bar - IN PROGETTO
RICOLL. ALL. BIANCHI LUIGI DI RESANA
DN 100 (4") - DP 75 bar - IN PROGETTO
PIDA N. 16064/1
ESISTENTE
ALL. 16064 BIANCHI LUIGI DI RESANA
DN 100 (4") MOP 64 BAR ESISTENTE
DA RIQUALIFICARE A MOP 70 bar
P347
P348
P349
V350
P351
V352
PC
P139
V140
Fosso
Tratturo
Strada di accesso in progetto
Strada Regionale n. 308
Strada bianca
Via Boscalto
Rio Storto
Scolina
Fognatura GH DN 800
20123/1
14.00
13.50
12.20
0.00
F. 9
F. 7
F. 21
COM. DI RESANA (TV) F. 9
COM. DI RESANA (TV) F. 7

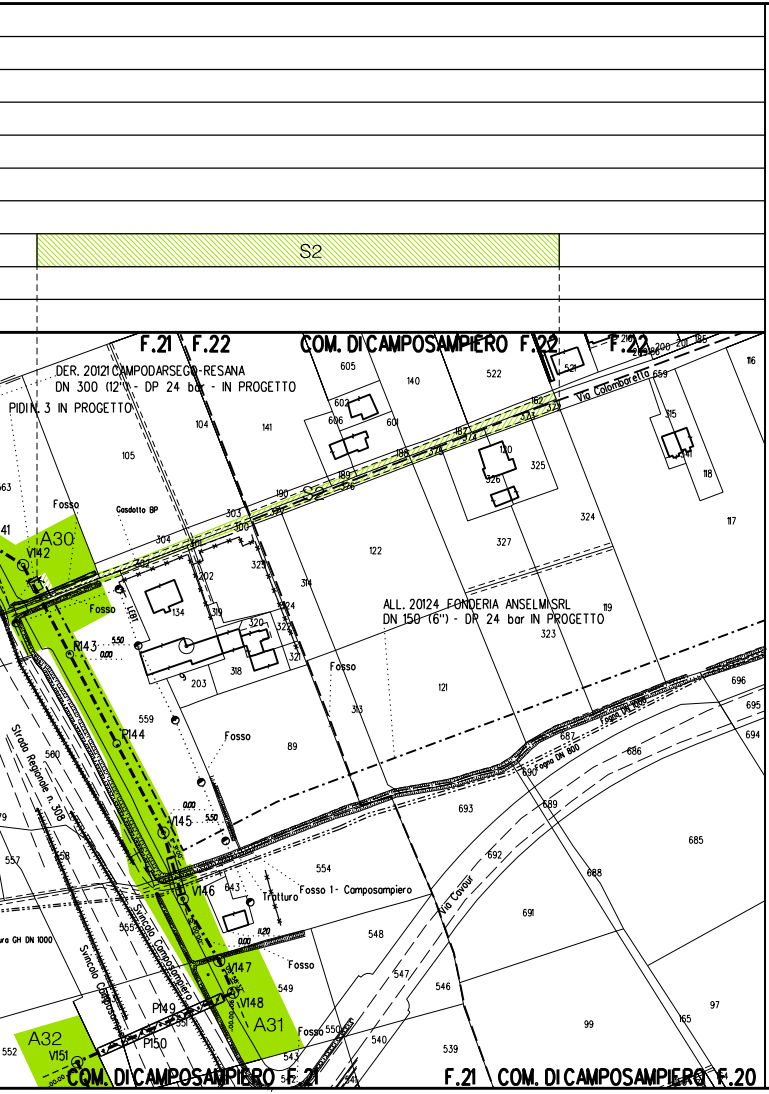
S2
F.21
F.22
COM. DI CAMPOSAMPIERO F.22
F.22
DER. 20121 CAMPODARSEGO-RESANA
DN 300 (12") - DP 24 bar - IN PROGETTO
PIDI N. 3 IN PROGETTO
Via Colombaretto
Fosso
Gasdotto BP
A30
V142
R143
P144
V145
V146
V147
V148
A31
A32
V151
P149
P150
ALL. 20124 FONDERIA ANSELMI SRL
DN 150 (6") - DP 24 bar IN PROGETTO
Strada Regionale n. 308
Sincolo Camposampiero
Fosso 1- Camposampiero
Tratturo
Via Corour
Fogna DN 800
COM. DI CAMPOSAMPIERO F.21
F.21 COM. DI CAMPOSAMPIERO F.20

ALLEGATO 2

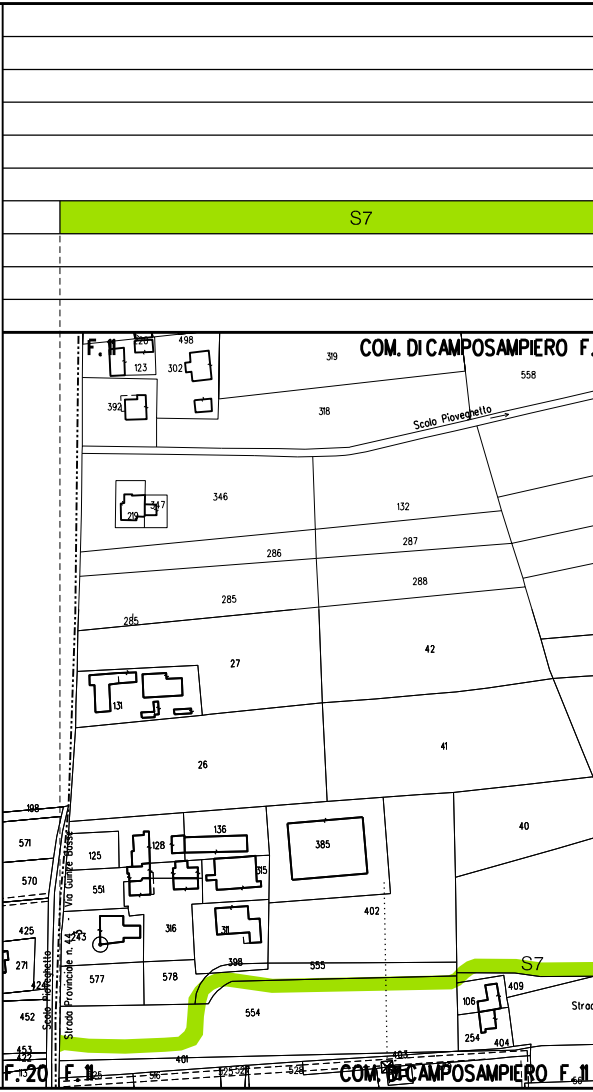
S7
F.11
COM. DI CAMPOSAMPIERO F.
Scolo Pioveghetto
Via Guizze Basse
Strada Provinciale n. 43
Scolo Pioveghetto
S7
F.20
F.11
COM. DI CAMPOSAMPIERO F.11

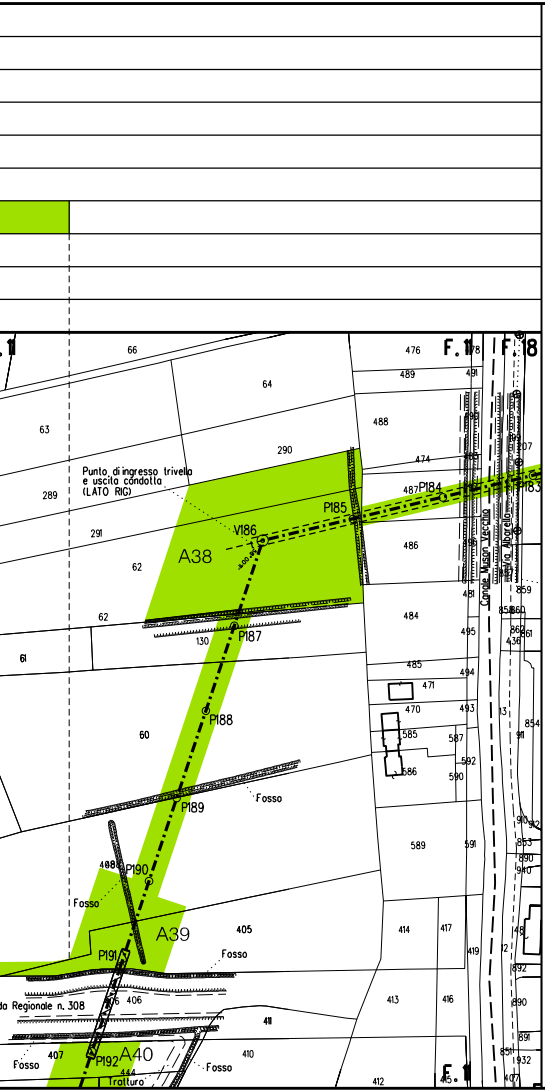
F. 11
F. 18
Punto di ingresso trivella
e uscita condotta
(LATO RIG)
A38
A39
A40
V186
P184
P185
P187
P188
P189
P190
P191
P192
P183
Canale Musòn Vecchio
Via Albarello
Fosso
Fosso
Fosso
Fosso
da Regionale n. 308
Tratturo
F. 11

ALLEGATO 3

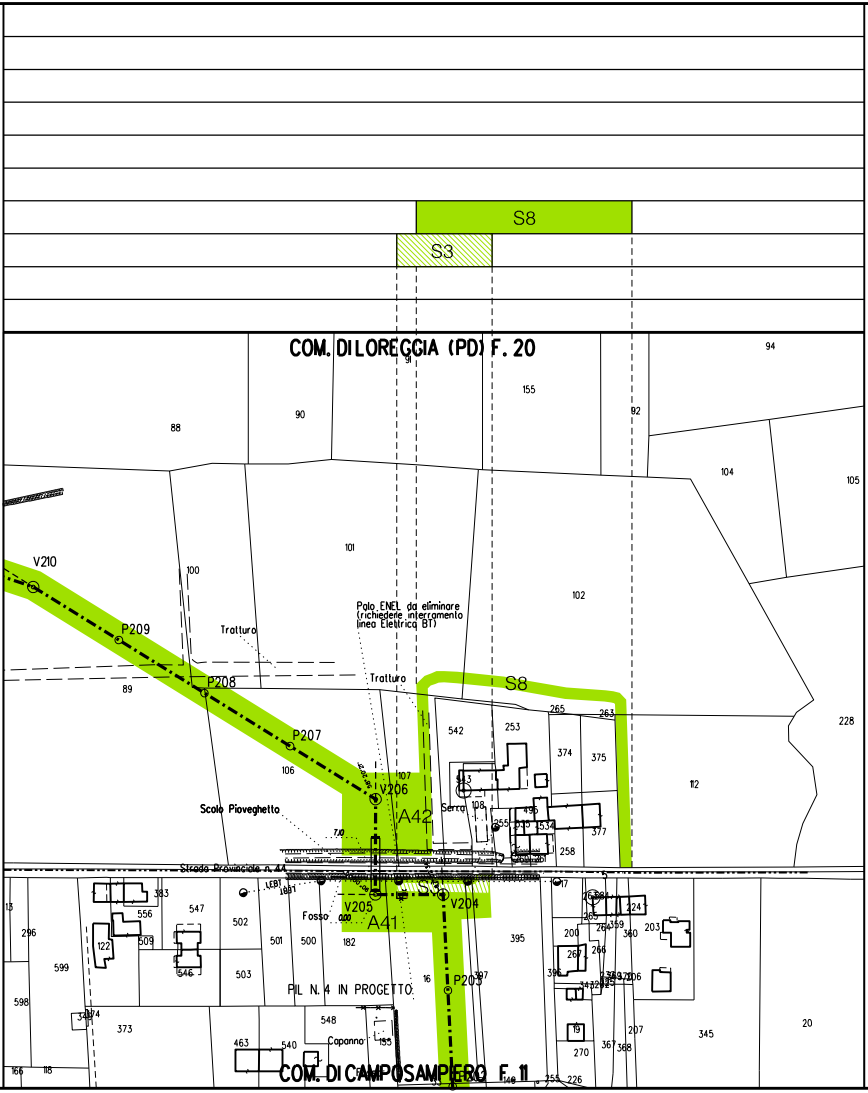
S8
S3
COM. DI LOREGGIA (PD) F. 20
V210
P209
P208
P207
V206
V205
V204
P203
A41
A42
S8
S3
Palo ENEL da eliminare
(richiedere interramento
linea Elettrica BT)
Tratturo
Tratturo
Scolo Pioveghetto
Serra
Strada Provinciale n. 44
Fosso
PIL N. 4 IN PROGETTO
Capanno
COM. DI CAMPOSAMPIERO F. 11

ALLEGATO 4

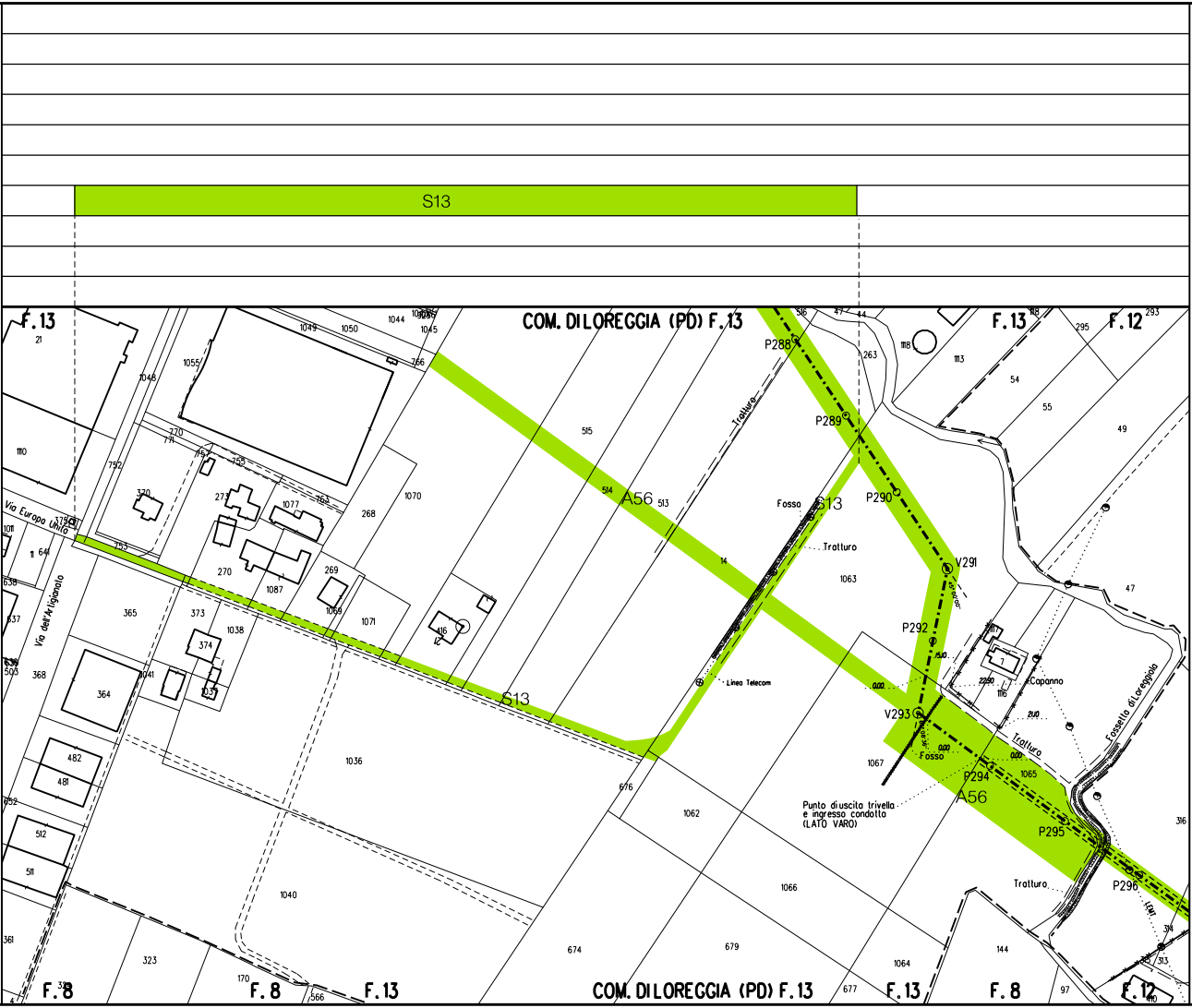
S13
F.13
COM. DI LOREGGIA (PD) F.13
F.13
F.12
A56
S13
P288
P289
P290
V291
P292
V293
P294
P295
P296
Tratturo
Fosso
Linea Telecom
Capanno
Fossetta di Loreggia
Via Europa Unita
Via dell'Artigianato
Punto di uscita trivella
e ingresso condotta
(LATO VARO)
F.8
F.8
F.13
COM. DI LOREGGIA (PD) F.13
F.13
F.8
F.12

ALLEGATO 5

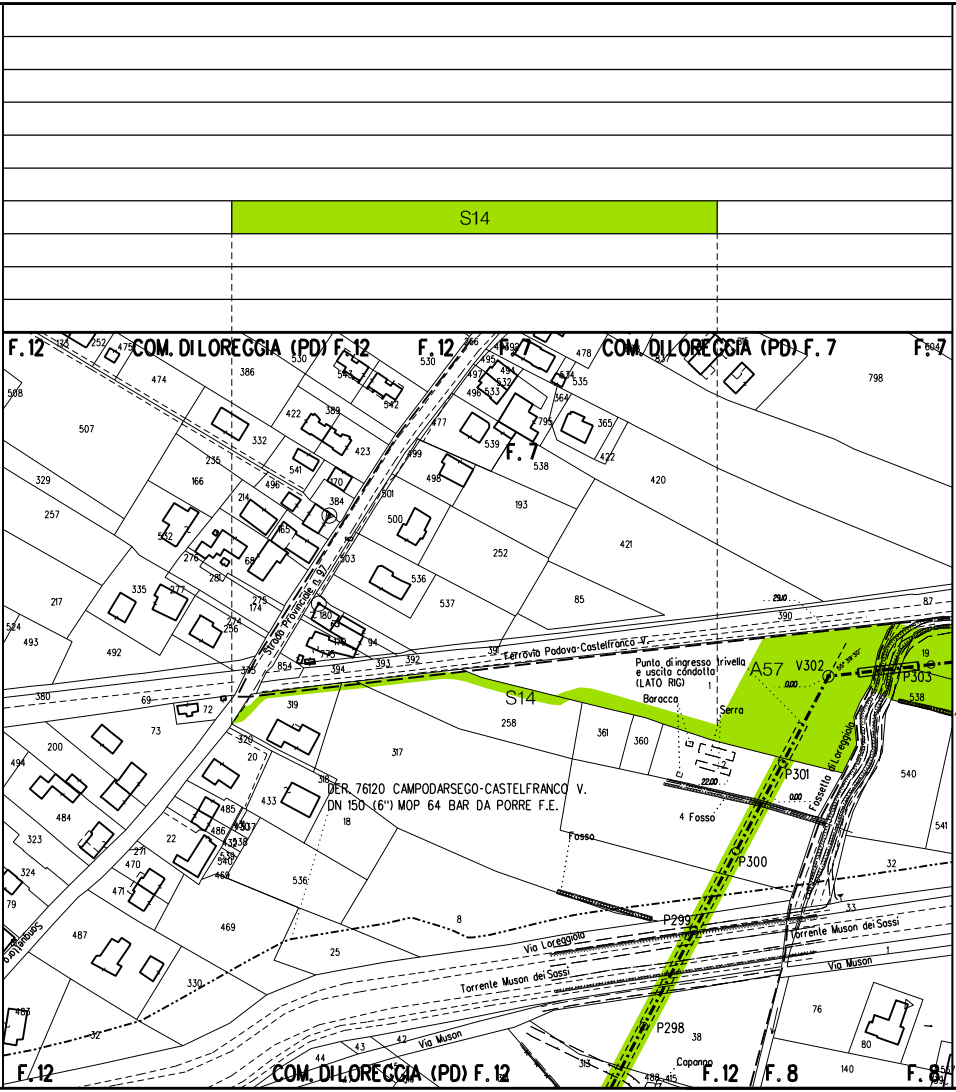
S14
F.12
COM. DI LOREGGIA (PD) F.12
F.12
F.7
COM. DI LOREGGIA (PD) F.7
F.7
Strada Provinciale n. 9
Ferrovia Padova-Castelfranco V.
Punto di ingresso trivella e uscita condotta (LATO RIG)
Baracca
Serra
A57
V302
P303
P301
P300
P299
P298
Fossetta di Loreggiola
Fosso
4 Fosso
DER. 76120 CAMPODARSEGO-CASTELFRANCO V.
DN 150 (6") MOP 64 BAR DA PORRE F.E.
Via Loreggiola
Torrente Muson dei Sassi
Via Muson
Capanno
COM. DI LOREGGIA (PD) F.12
F.12
F.8
F.8

LEGENDA

🟩 7.00 9.00	Area Occupazione Lavoro
▭	Opere trenchless (Gallerie, Tunnel, Mini-Microtunnel, Raise Boring e T.
A	Allargamenti
P	Piazzole
S	Strade di accesso provvisorie alle aree di lavoro
S	Strade di accesso definitive

.O.C.)

Il presente disegno e' di proprieta' aziendale - La societa' tutelera' i propri diritti a termine di legge.

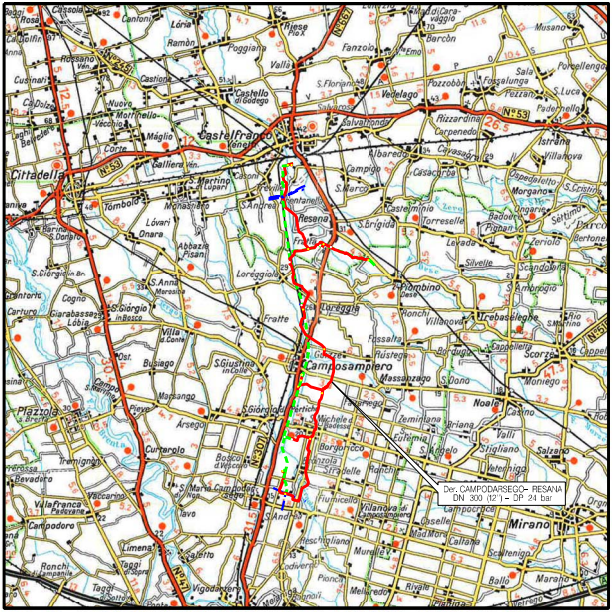
Der. CAMPODARSEGO– RESANA
DN 300 (12") – DP 24 bar
Castelfranco Veneto
Cittadella
Resana
Loreggia
Camposampiero
Borgoricco
Campodarsego
Piombino Dese
Trebaseleghe
Scorzè
Noale
Mirano
Salzano
Stigliano
Veternigo
Caselle
Piazzola
Campodoro
Villanova di Camposampiero
S. Giorgio delle Pertiche
S. Giustina in Colle
Massanzago
Fratte
Riese
Vedelago
Castello di Godego
Trebaseleghe
Zero Branco
Morgano
Badoere
Levada
Silvelle
Rustega
Arsego
Curtarolo
Busiago
Villa del Conte
Abbazia Pisani
Tombolo
Galliera Veneta
S. Martino di Lupari
Fontaniva
Vigodarzere
Limena
Cadoneghe
Mussolente
N53
N307
N515
N245

COROGRAFIA **SCALA 1:** 200.000

Nei Comuni di BORGORICCO,CAMPODARSEGO,CAMPOSAMPIERO,LOREGGIA,RESANA

Rev.	Data	Descrizione	Disegn.	Contr.	Approv.
3	31/08/2020	EMISSIONE PER COSTRUZIONE	CLEMENTI A.	BATTISTI	LUMINARI
2	07/10/2019	AGGIORNAMENTO CATASTALE	CLEMENTI A.	BATTISTI	LUMINARI
1	18/01/2019	AGGIORNAMENTO TRACCIATO DA P260 A P269	CLEMENTI A.	BATTISTI	LUMINARI
0	19/11/2018	EMISSIONE PER APPALTO	CLEMENTI A.	BATTISTI	LUMINARI

Proprietario: snam

Progettista: COMIS
consulenza materiali · ispezioni · saldatura
progettazione · direzione lavori

Disegno: P-AOL-20121

Impianto: DER. CAMPODARSEGO-RESANA
DN 300 (12") - DP 24 bar

Revisione: 3

Comm. NR/16025/R-L01

Cod.tec. 20121

PLANIMETRIA CATASTALE
CON AREE DI OCCUPAZIONE TEMPORANEA

Scala 1:2000