DATI TECNICI FUNZIONALI

AREE DI OCCUPAZIONE LAVORI

TIPO PISTA

PIAZZOLE

ALLARGAMENTI

STRADE DI ACCESSO PROVVISORIE

STRADE DI ACCESSO DEFINITIVE

IMPIANTI

CONFINI AMMINISTRATIVI

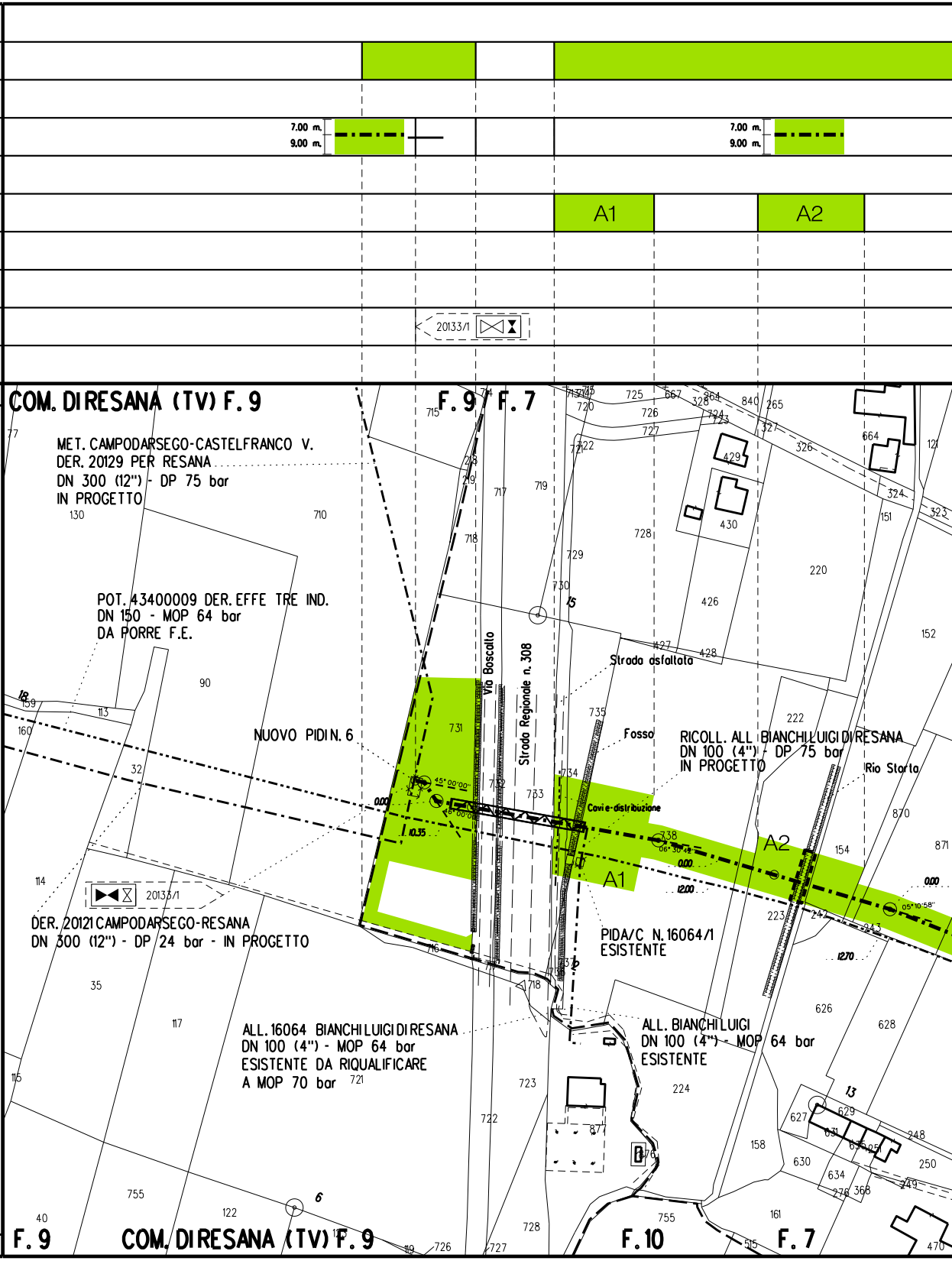
7.00 m.
9.00 m.
7.00 m.
9.00 m.
A1
A2
20133/1
COM. DI RESANA (TV) F. 9
F. 9
F. 7
MET. CAMPODARSEGO-CASTELFRANCO V.
DER. 20129 PER RESANA
DN 300 (12") - DP 75 bar
IN PROGETTO
POT. 43400009 DER. EFFE TRE IND.
DN 150 - MOP 64 bar
DA PORRE F.E.
NUOVO PIDI N. 6
Via Boscalto
Strada Regionale n. 308
Strada asfaltata
Fosso
RICOLL. ALL. BIANCHI LUIGI DI RESANA
DN 100 (4") - DP 75 bar
IN PROGETTO
Rio Storta
Cavi e distribuzione
A1
A2
20133/1
DER. 20121 CAMPODARSEGO-RESANA
DN 300 (12") - DP 24 bar - IN PROGETTO
PIDA/C N. 16064/1
ESISTENTE
ALL. 16064 BIANCHI LUIGI DI RESANA
DN 100 (4") - MOP 64 bar
ESISTENTE DA RIQUALIFICARE
A MOP 70 bar
ALL. BIANCHI LUIGI
DN 100 (4") - MOP 64 bar
ESISTENTE
F. 9
COM. DI RESANA (TV) F. 9
F. 10
F. 7

DATI CARATTERISTICI

DATI DI COSTRUZIONE

PRESSIONE DI PROGETTO 75.0 bar

PRESSIONE MASSIMA DI ESERCIZIO (MOP) 70.0 bar

GRADO DI UTILIZZAZIONE DICHIARATO f - 0.57

REALIZZATO IN CONFORMITA' AL D.M. 17/04/2008

RIVESTIMENTO GIUNTI DI SALDATURA

FASCE TERMORESTRINGENTI C50 PRIMER (A.07.10.02)

DATI GENERALI

DN	200	SP	7.0	[8"]	3752.92 m
DN	100	SP	5.2	[4"]	2.08 m

LUNGHEZZA TOTALE IMPIANTO 3755.00 m.

FASE EMISSIONE Costruzione

PLANIMETRIA 1:2000

CONFINI AMMINISTRATIVI

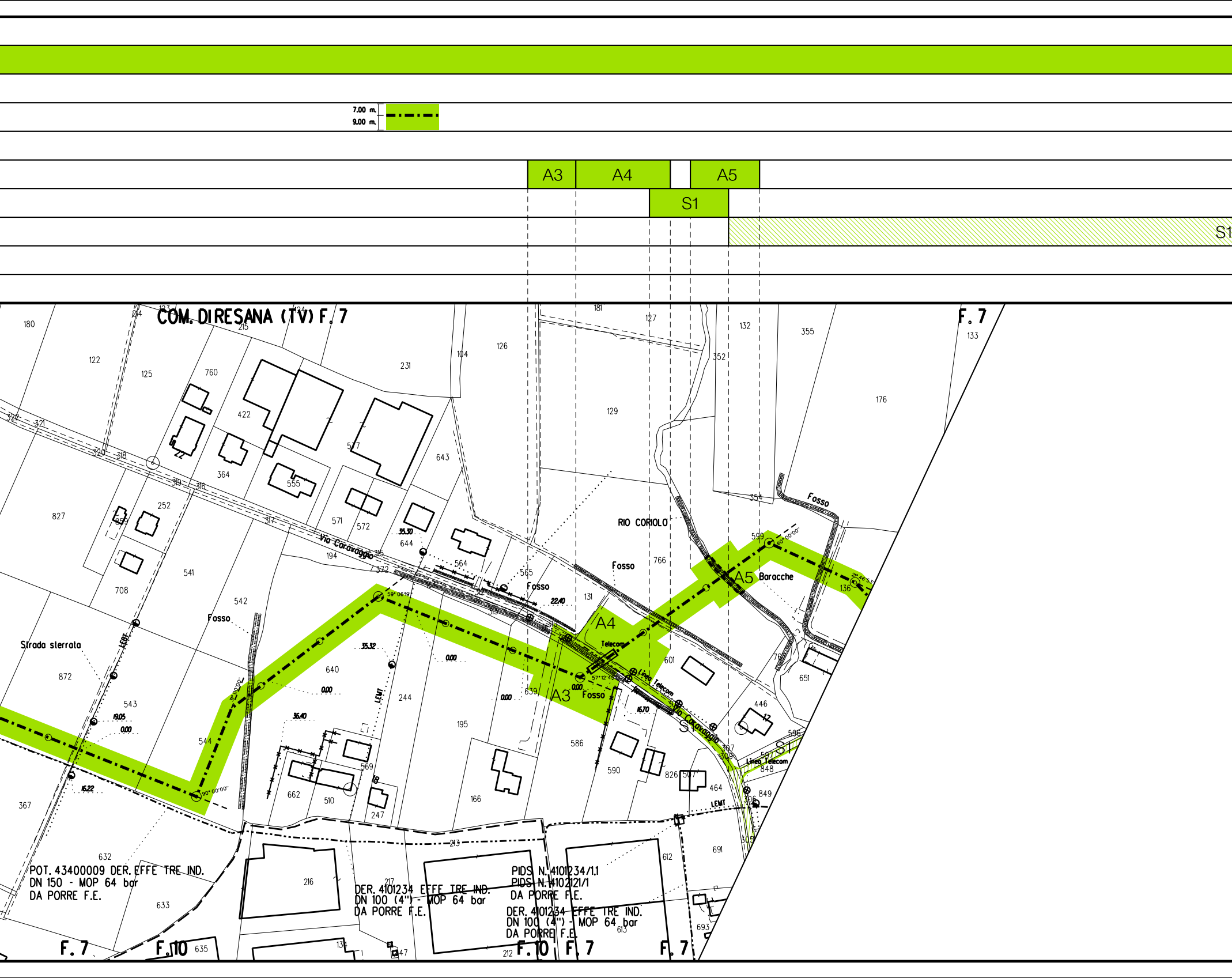
7.00 m.
9.00 m.
A3
A4
A5
S1
S1
COM. DI RESANA (TV) F. 7
F. 7
Via Caravaggio
RIO CORIOLO
Fosso
Baracche
Telecom
Linea Telecom
Strada sterrata
LEMT
35.30
22.40
35.32
36.40
19.05
16.22
16.70
0.00
59° 06' 19"
57° 12' 45"
60° 00' 00"
90° 00' 00"
31° 00' 00"
POT. 43400009 DER. EFFE TRE IND.
DN 150 - MOP 64 bar
DA PORRE F.E.
DER. 4101234 EFFE TRE IND.
DN 100 (4") - MOP 64 bar
DA PORRE F.E.
PIDS N. 4101234/1.1
PIDS N. 4102121/1
DA PORRE F.E.
DER. 4101234 EFFE TRE IND.
DN 100 (4") - MOP 64 bar
DA PORRE F.E.
F. 7
F. 10
F. 10
F. 7
F. 7

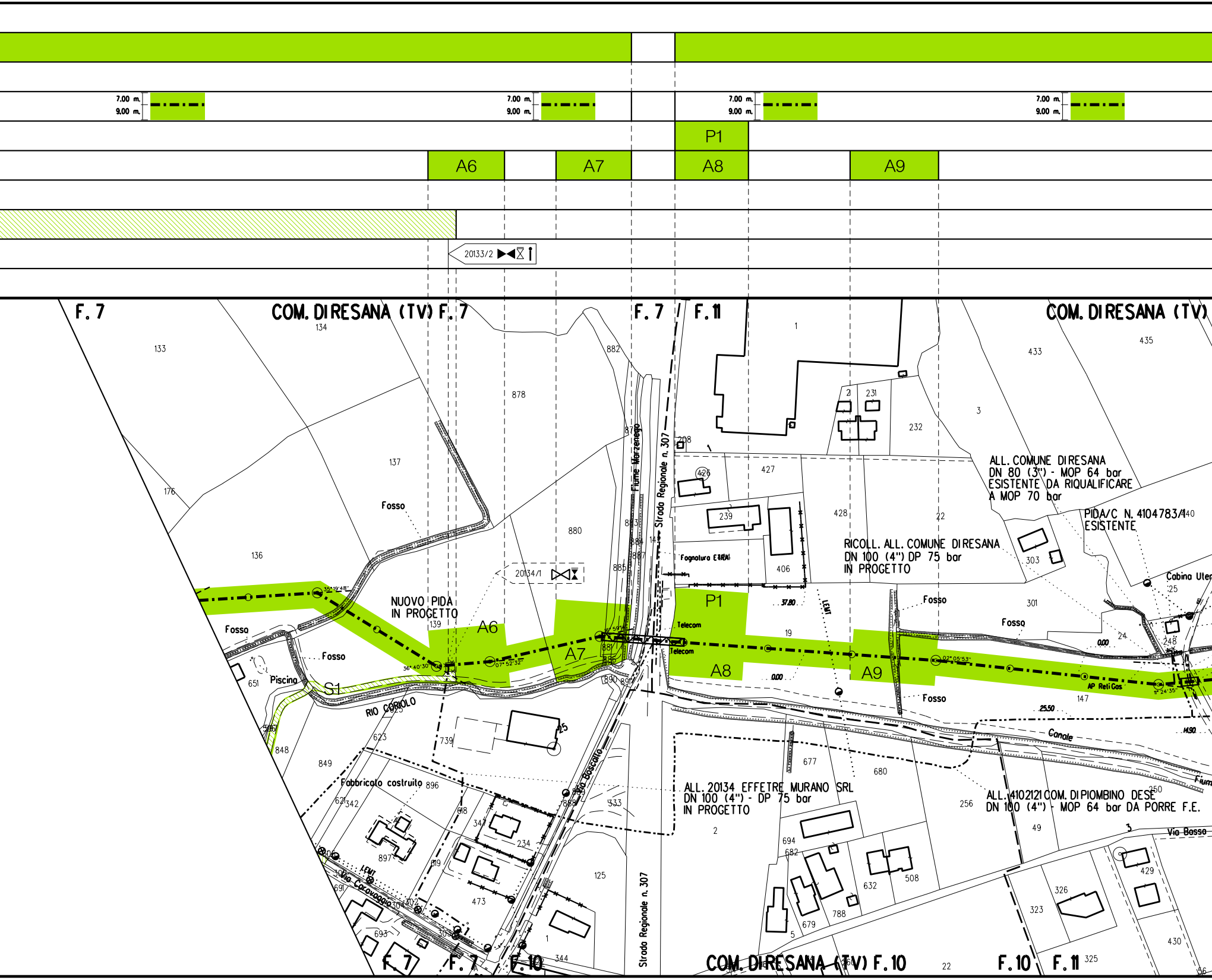
7.00 m.
9.00 m.
P1
A6
A7
A8
A9
20133/2
F. 7
COM. DIRESANA (TV) F. 7
F. 7
F. 11
COM. DIRESANA (TV)
Fosso
NUOVO PIDA
IN PROGETTO
20134/1
Piscina
S1
RIO CORIOLO
Fiume Marzenego
Strada Regionale n. 307
Fognatura ETRA
Telecom
LEMT
ALL. COMUNE DIRESANA
DN 80 (3") - MOP 64 bar
ESISTENTE DA RIQUALIFICARE
A MOP 70 bar
PIDA/C N. 4104783/1
ESISTENTE
RICOLL. ALL. COMUNE DIRESANA
DN 100 (4") DP 75 bar
IN PROGETTO
Cabina Ute
AP Reti Gas
Canale
Fium
ALL. 20134 EFFETRE MURANO SRL
DN 100 (4") - DP 75 bar
IN PROGETTO
ALL. 4102121 COM. DI PIOMBINO DESE
DN 100 (4") - MOP 64 bar DA PORRE F.E.
Via Bosco
Via Boscalto
Via Caravaggio
Fabbricato costruito
Strada Regionale n. 307
COM. DIRESANA (TV) F. 10
F. 7
F. 7
F. 10
F. 10
F. 11
35° 19' 48"
36° 40' 30"
07° 52' 32"
02° 05' 53"
11° 24' 35"
37.80
0.00
0.00
25.50
14.90
133
134
176
137
136
878
880
882
139
651
596
848
849
623
625
739
621
342
896
618
347
234
897
619
473
691
693
125
333
888
890
891
344
1
2
231
232
208
426
427
239
428
406
22
19
3
433
435
440
303
301
24
248
25
147
677
680
256
250
49
694
682
632
508
788
679
5
429
326
323
430
325
22
56

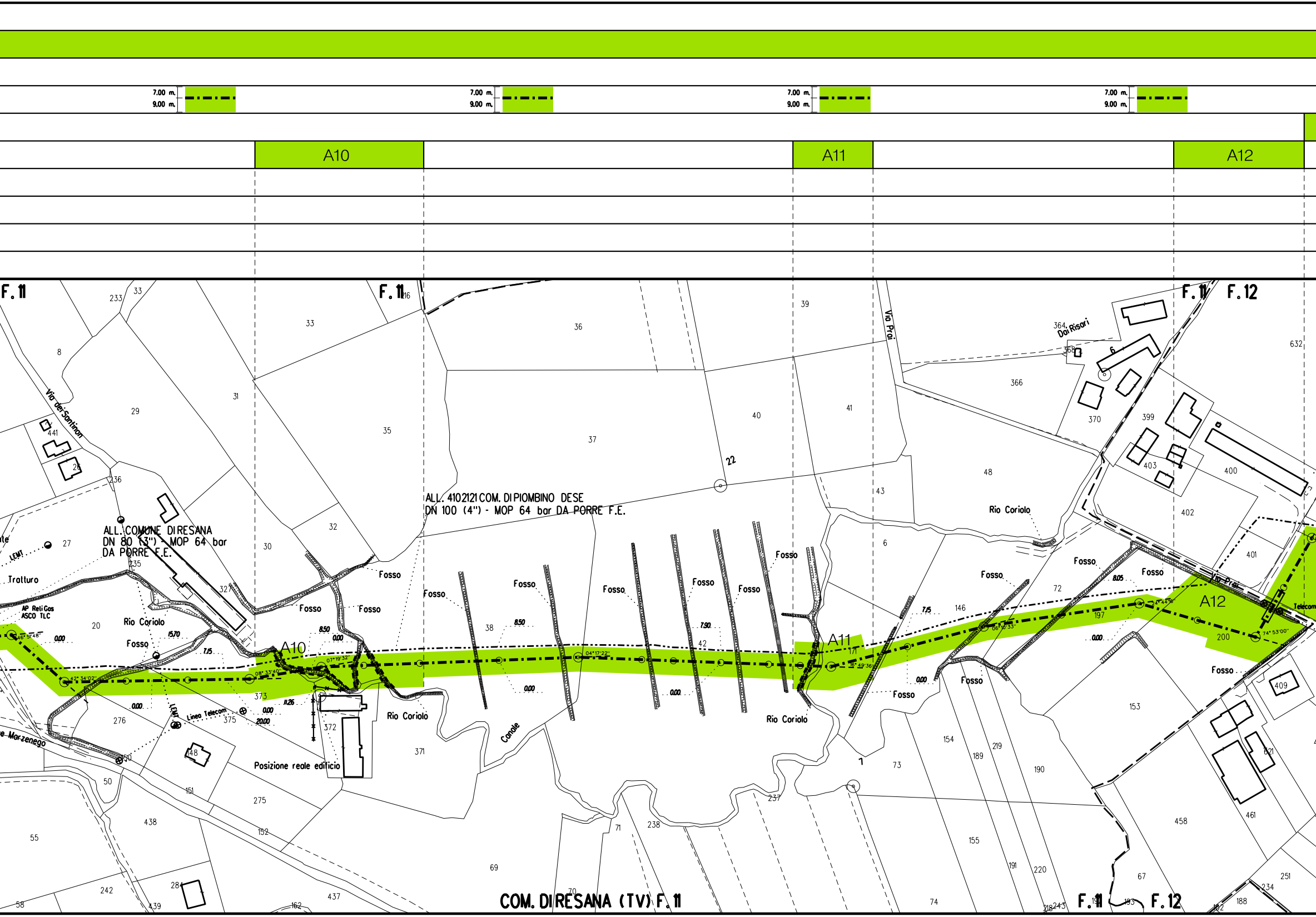
7.00 m.
9.00 m.
A10
A11
A12
F. 11
F. 11
F. 11
F. 12
Via dei Santinon
Via Proi
364 Dai Risari
ALL. COMUNE DI RESANA
DN 80 (3") - MOP 64 bar
DA PORRE F.E.
ALL. 4102121 COM. DI PIOMBINO DESE
DN 100 (4") - MOP 64 bar DA PORRE F.E.
Tratturo
AP Reti Gas
ASCO TLC
Rio Coriolo
Fosso
Canale
Linea Telecom
Posizione reale edificio
Marzenego
Telecom
COM. DI RESANA (TV) F. 11
F. 11
F. 12

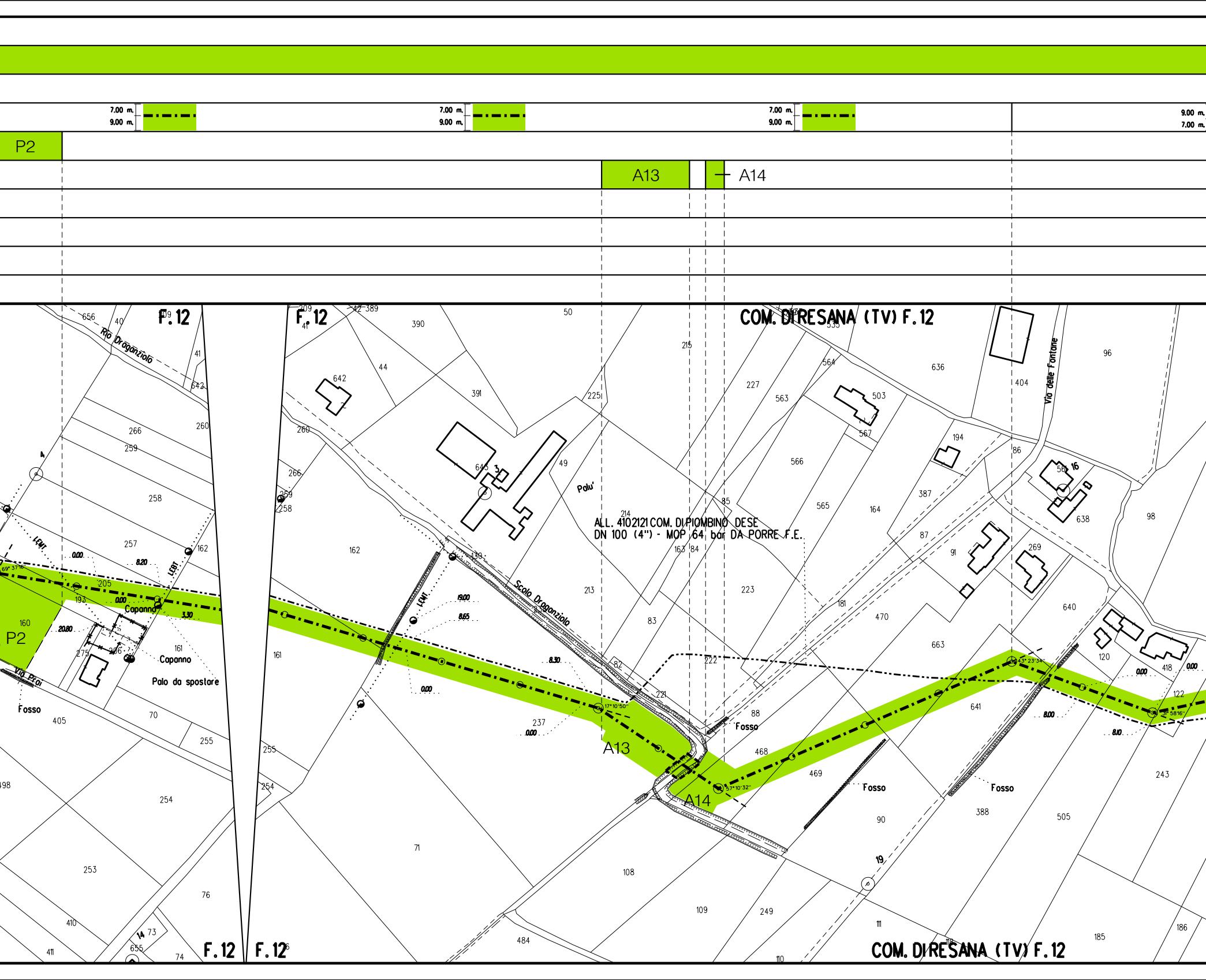
7.00 m.
9.00 m.
9.00 m.
7.00 m.
P2
A13
A14
F. 12
COM. DI RESANA (TV) F. 12
ALL. 410212 COM. DI PIOMBINO DESE
DN 100 (4") - MOP 64 bar DA PORRE F.E.
Rio Draganziolo
Scolo Draganziolo
Via delle Fontane
Via Prai
Palu'
Capanno
Palo da spostare
Fosso
LEMT
LEBT
17°10'50"
57°10'32"
43°23'34"
69°37'16"
0.00
8.20
3.30
20.80
19.00
8.65
8.30
8.00
8.10
19
16
14
4
3

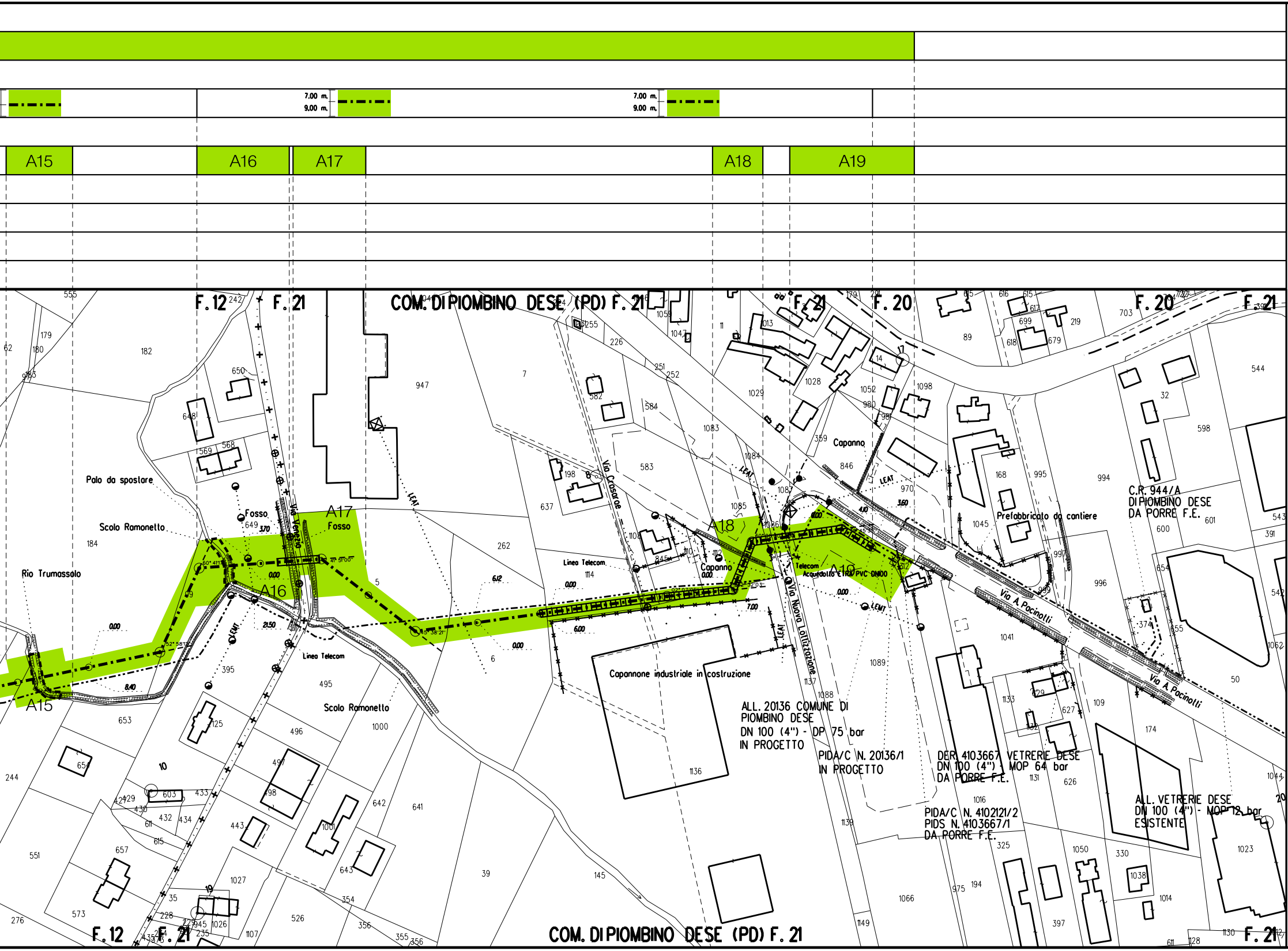
7.00 m.
9.00 m.
7.00 m.
9.00 m.
A15
A16
A17
A18
A19
F. 12
F. 21
COM. DI PIOMBINO DESE (PD) F. 21
F. 21
F. 20
F. 20
F. 21
Palo da spostare
Scolo Ramonello
Rio Trumassolo
Fosso
Fosso
Via Venezia
Linea Telecom
LEAT
Via Crosarone
Capanno
Telecom
Acquedotto ETRA PVC DN100
Via Nuovo Lottizzazione
Prefabbricato da cantiere
Via A. Pacinotti
Via A. Pacinotti
C.R. 944/A
DI PIOMBINO DESE
DA PORRE F.E.
Capannone industriale in costruzione
Scolo Ramonello
ALL. 20136 COMUNE DI
PIOMBINO DESE
DN 100 (4") - DP 75 bar
IN PROGETTO
PIDA/C N. 20136/1
IN PROGETTO
DER. 4103667 VETRERIE DESE
DN 100 (4") - MOP 64 bar
DA PORRE F.E.
PIDA/C N. 4102121/2
PIDS N. 4103667/1
DA PORRE F.E.
ALL. VETRERIE DESE
DN 100 (4") - MOP 12 bar
ESISTENTE
F. 12
F. 21
COM. DI PIOMBINO DESE (PD) F. 21
F. 21

LEGENDA

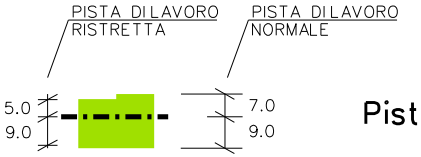
PISTA DI LAVORO RISTRETTA
PISTA DI LAVORO NORMALE
5.0
9.0
7.0
9.0

	Pista di lavoro
A	Allargamenti pista di lavoro
S	Strade di accesso provvisorie
P	Piazzole provvisorie per i materiali
S	Strade di accesso definitive

Il presente disegno e' di proprieta' aziendale - La societa' tutelera' i propri diritti a termine di legge.

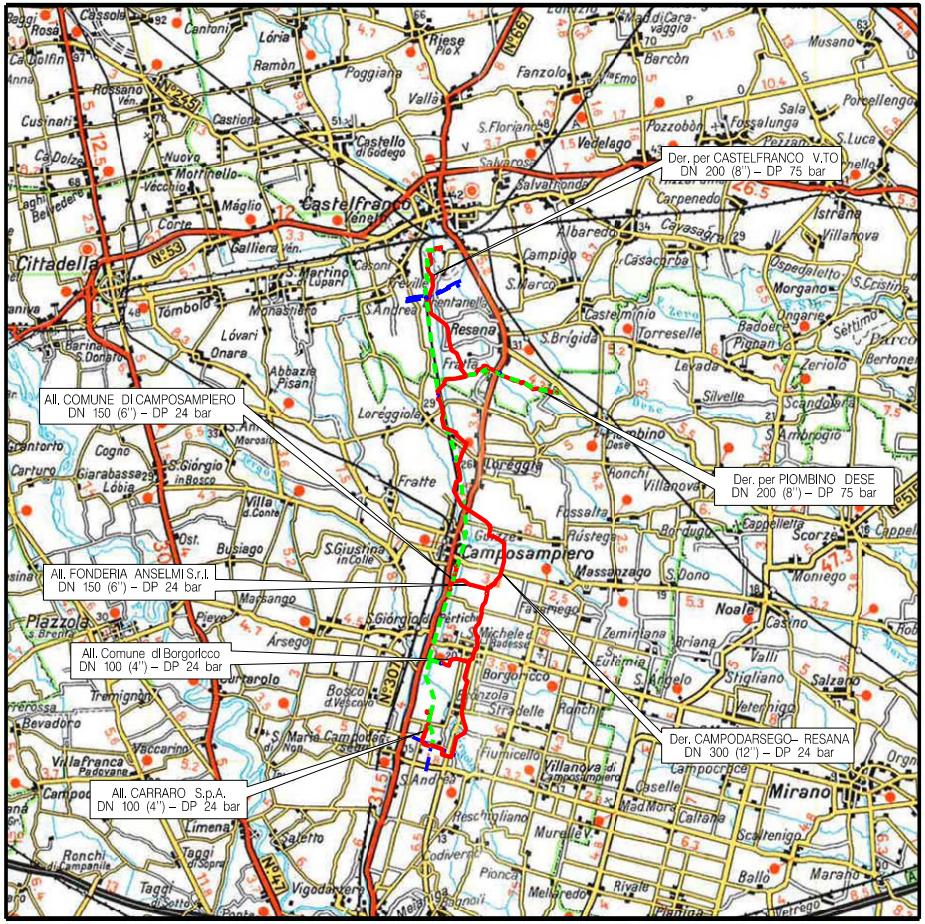
Der. per CASTELFRANCO V.TO
DN 200 (8") – DP 75 bar
All. COMUNE DI CAMPOSAMPIERO
DN 150 (6") – DP 24 bar
Der. per PIOMBINO DESE
DN 200 (8") – DP 75 bar
All. FONDERIA ANSELMI S.r.l.
DN 150 (6") – DP 24 bar
All. Comune di Borgoricco
DN 100 (4") – DP 24 bar
Der. CAMPODARSEGO– RESANA
DN 300 (12") – DP 24 bar
All. CARRARO S.p.A.
DN 100 (4") – DP 24 bar

COROGRAFIA **SCALA 1:** 200.000

Nei Comuni di PIOMBINO DESE,RESANA

Rev.	Data	Descrizione	Disegn.	Contr.	Approv.
2	31/08/2020	EMISSIONE PER COSTRUZIONE	CLEMENTI	BATTISTI	LUMINARI
1	07/10/2019	AGGIORNAMENTO POSIZIONE PIDA	CLEMENTI	BATTISTI	LUMINARI
0	19/11/2018	EMISSIONE PER APPALTO	CLEMENTI	BATTISTI	LUMINARI

Proprietario snam

Progettista COMIS consulenza materiali · ispezioni · saldatura progettazione · direzione lavori

Disegno P-AOL-20133

Impianto: DERIVAZIONE PER PIOMBINO DESE
DN 200 (8") - DP 75 bar

Revisione 2

Comm. NR/05194/R-L12

Cod.tec. 20133

PLANIMETRIA CATASTALE
CON AREE DI OCCUPAZIONE TEMPORANEA

Scala 1:2000

Mappe catastali aggiornate in data 16/11/2017