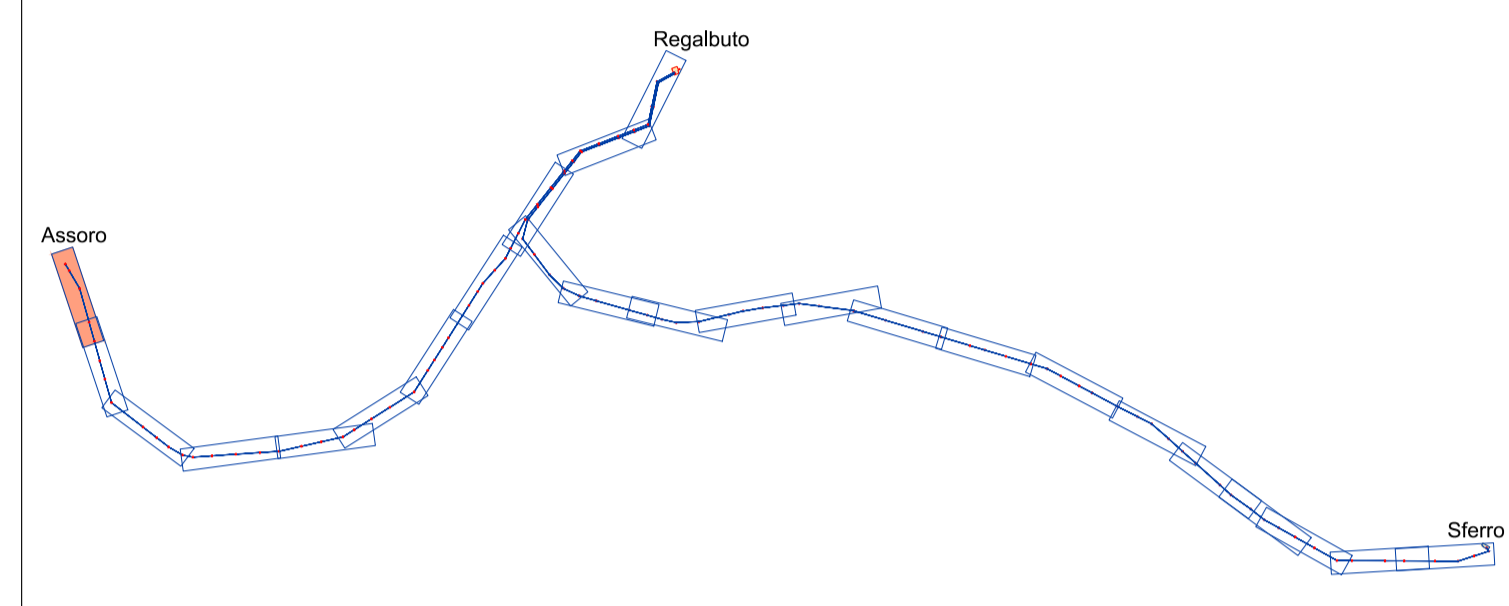
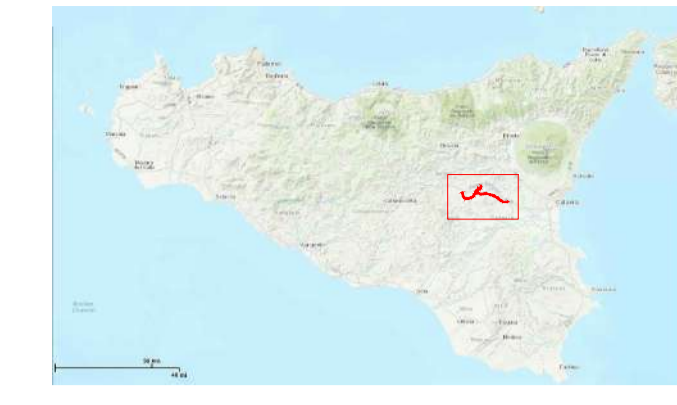


CHIAVE DI LETTURA  
PROGETTO



LEGENDA

- Progetto - Elettrodotto aereo 150 kV Singola Terna "CP Assoro - CP Catenanuova"
- Progetto - Elettrodotto aereo 150 kV Singola Terna "CP Sferro - CP Catenanuova"
- Esistente - Elettrodotto aereo Singola Terna - 150 kV
- ✕ Sostegni - Nuovi - Esistenti - 150 kV
- Confine Foglio Catastale
- Confine Comunale



NB: Il sostegno rappresentato in planimetria è da intendersi come un simbolo necessario solamente all'individuazione del centro picchetto; non rappresenta pertanto l'effettiva area di ingombro.

REVISIONI	N.	DATA	DESCRIZIONE	R. CAZIONALE ELABORATO	R. CAZIONALE VERIFICATO	G. VAVANNO APPROVATO
00	03.02.2021	Prima emissione				

**GEO-TECNICA MERIDIONALE s.r.l.**  
 Tel. 081 261.29.66  
 Tron. P.leo. 25 - 80058 Torre Annunziata (NAPOLI)  
 Progettazione Generale - Urbanistica - Ristruttur. - Cartografia - GIS  
 S.r.l. S.p.A. - Iscritta al Registro Imprese di Napoli - C.A.B. n. 17322

REVISIONI	N.	DATA	DESCRIZIONE	M. TIGNI ELABORATO	G. SERRA VERIFICATO	L. SIMONE APPROVATO
00	26.03.2021	Prima emissione				

CODIFICA ELABORATO  
**EGGR20005B2048354**

TITOLO ELABORATO  
**Opere sulla RTN a 150 kV per la connessione della Sottostazione Elettrica RFI di Regalbuto-Catenanuova**

TIPOLOGIA ELABORATO  
**Disegno**

PROGETTO  
**Planimetria Cartografia - Ortofoto - Catastale con interventi**

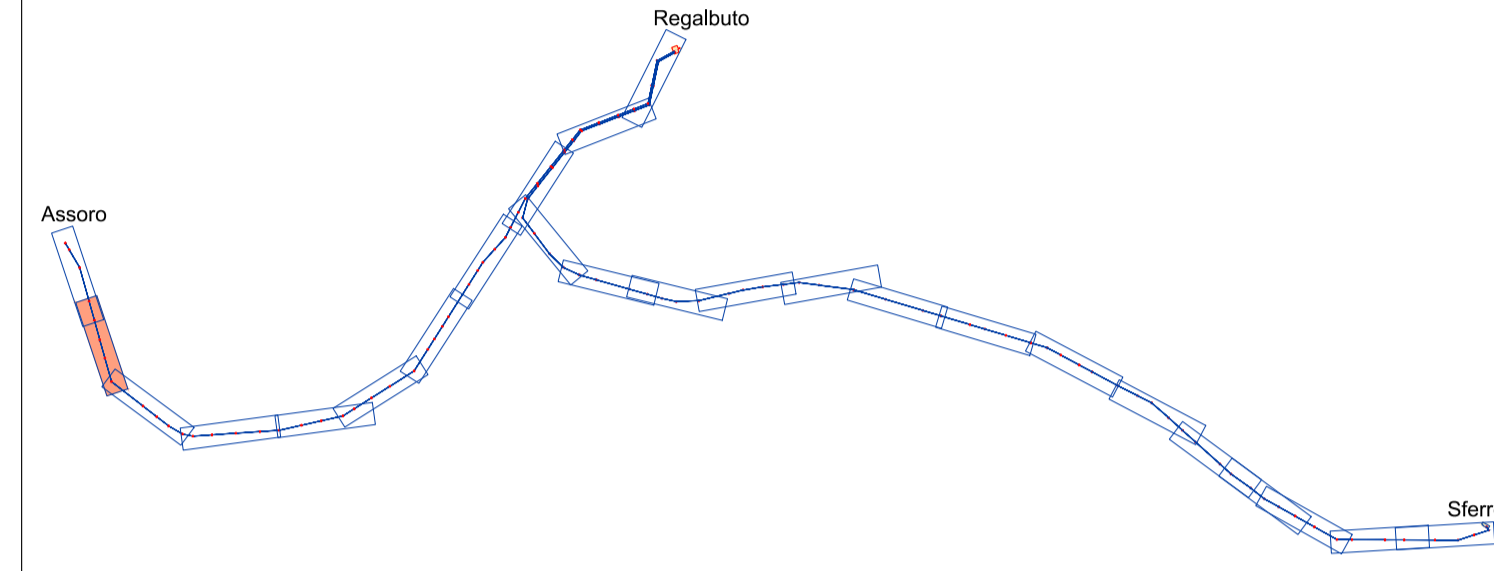
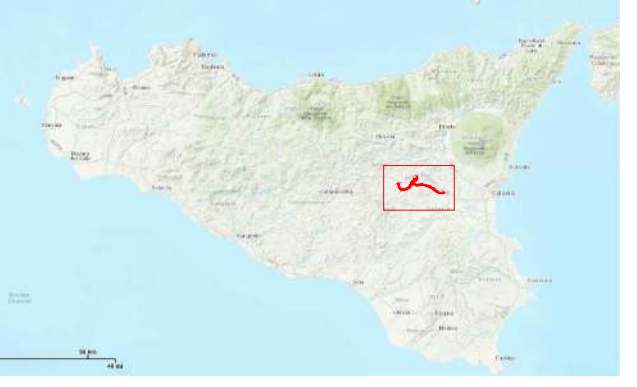
TEGR20005

NOME DEL FILE	SCALA CAD	FORMATO	SCALA	FOGLIO
DGGR20005B2047262.dwg	1 unità = 1	1050 x 594	1:2.000	1 / 25

Questo documento contiene informazioni di proprietà Terna Rete Italia S.p.A. e deve essere utilizzato esclusivamente dal destinatario in relazione alla finalità per la quale è stato ricevuto. È vietata qualsiasi forma di riproduzione o di divulgazione senza l'esplicito consenso di Terna Rete Italia S.p.A.  
 This document contains information proprietary to Terna Rete Italia S.p.A. and it will have to be used exclusively for the purposes for which it has been furnished. Whichever shape of spreading or reproduction without the written permission of Terna Rete Italia S.p.A. is prohibited.



CHIAVE DI LETTURA  
PROGETTO



**LEGENDA**

	Progetto	- Elettrodotto aereo 150 kV Singola Terna "CP Assoro - CP Catenanuova"
	Progetto	- Elettrodotto aereo 150 kV Singola Terna "CP Stero - CP Catenanuova"
	Esistente	- Elettrodotto aereo Singola Terna - 150 kV
	Sostegni	- Nuovi - Esistenti - 150 kV
	Confine Foglio Catastale	
	Confine Comunale	



NB: Il sostegno rappresentato in planimetria è da intendersi come un simbolo necessario solamente all'individuazione del centro picchetto; non rappresenta pertanto l'effettiva area di ingombro.

REVISIONI		DESCRIZIONE	R. CAUSONE	R. CAUSONE	G. AVANNO
N.	DATA		ELABORATO	VERIFICATO	APPROVATO
00	03.02.2021	Prima emissione			

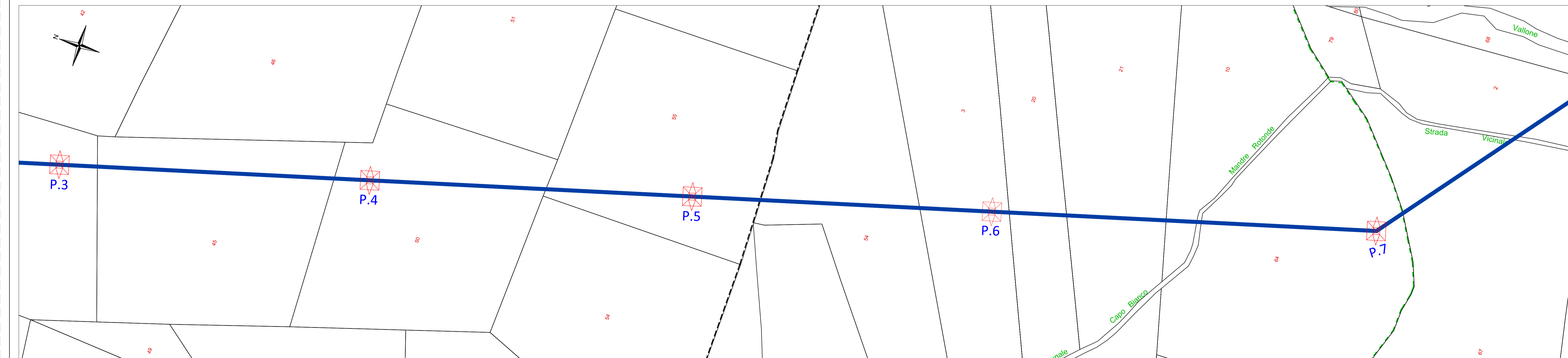
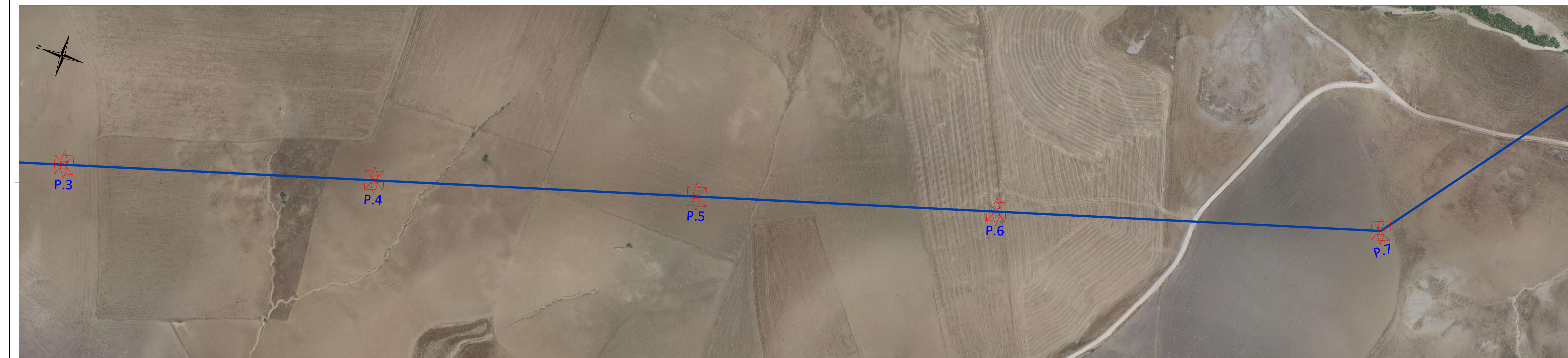
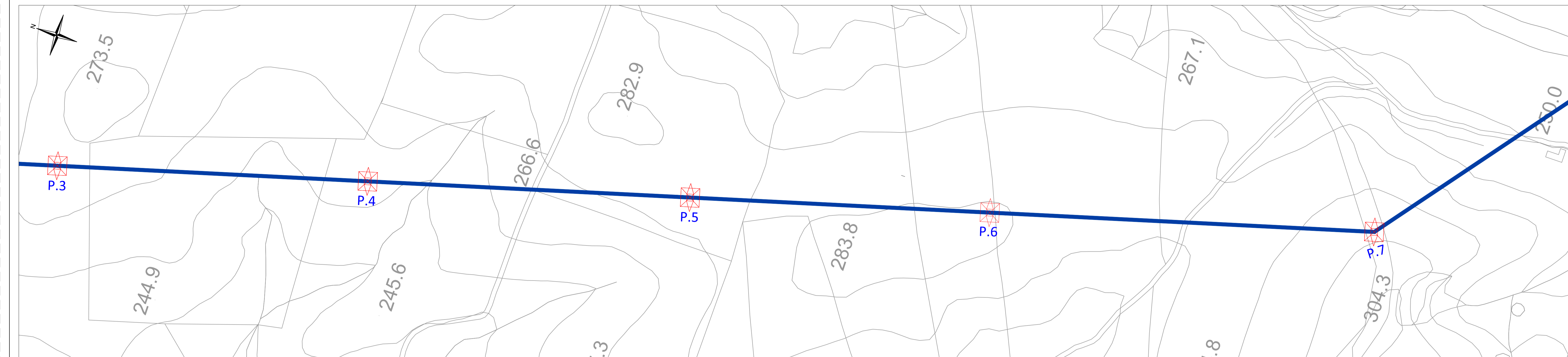
**GEO-TECNICA MERIDIONALE s.r.l.**  
 Tel. Fax 081 261 29 66  
 Tron. P.le S. 25 - 80058 Torre Annunziata (NAPOLI)  
 Progettazione Generale - Urbanistica - Ristrutturazioni - Cartografia - GIS  
 S.r.l. S.p.A. - Iscr. Impieg. - Albo Ingegneri - Calabria e Sicilia

REVISIONI		DESCRIZIONE	M. TIGNI	G. SIVICA	L. SIMONE
N.	DATA		SPS-SVP-FSA	SPS-SVP-FSA	SPS-SVP-FSA
00	26.03.2021	Prima emissione			

CODIFICA ELABORATO		
EGGR20005B2048354		
TITOLO ELABORATO		TIPOLOGIA ELABORATO
Opere sulla RTN a 150 kV per la connessione della Sottostazione Elettrica RFI di Regalbuto-Catenanuova		Disegno
PARTE GENERALE		PROGETTO
Planimetria Cartografia - Ortofoto - Catastale con interventi		TEGR20005

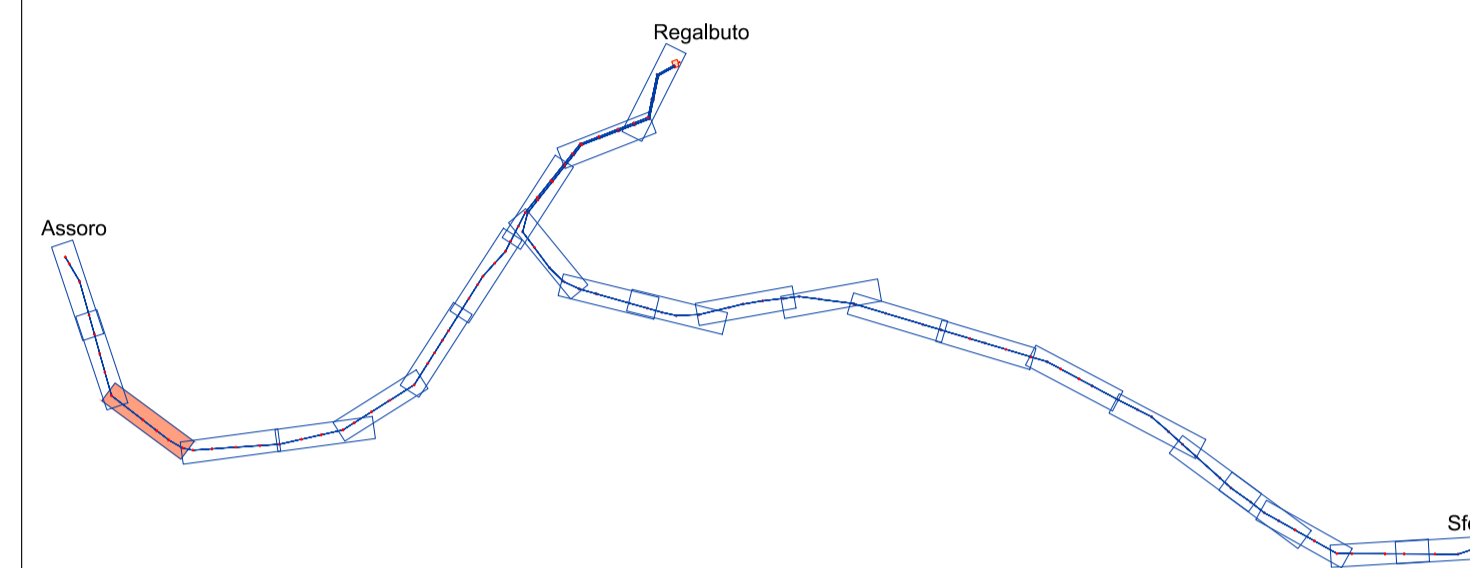
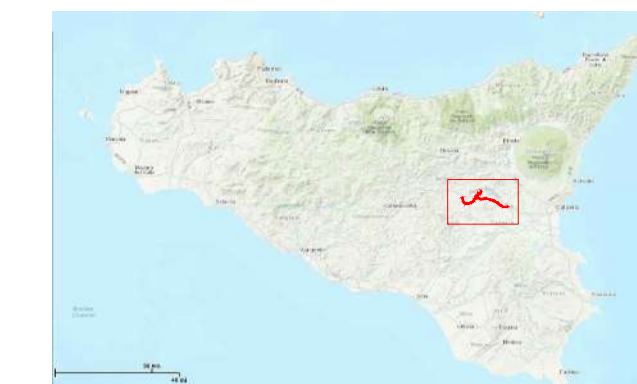
NOME DEL FILE	SCALA CAD	FORMATO	SCALA	FOGLIO
DGGR20005B2047262.dwg	1 unità = 1	1050 x 594	1:2.000	2 / 25

Questo documento contiene informazioni di proprietà Terna Rete Italia S.p.A. e deve essere utilizzato esclusivamente dal destinatario in relazione alle finalità per le quali è stato ricevuto. È vietata qualsiasi forma di riproduzione o di divulgazione senza l'esplicito consenso di Terna Rete Italia S.p.A.  
 This document contains information proprietary to Terna Rete Italia S.p.A. and it will have to be used exclusively for the purposes for which it has been furnished. Whichever shape of spreading or reproduction without the written permission of Terna Rete Italia S.p.A. is prohibited.





CHIAVE DI LETTURA  
PROGETTO



**LEGENDA**

	Progetto	- Elettrodotto aereo 150 kV Singola Terna "CP Assoro - CP Catenanuova"
	Progetto	- Elettrodotto aereo 150 kV Singola Terna "CP Sferro - CP Catenanuova"
	Esistente	- Elettrodotto aereo Singola Terna - 150 kV
	Sostegni	- Nuovi - Esistenti - 150 kV
	Confine Foglio Catastale	
	Confine Comunale	



NB: Il sostegno rappresentato in planimetria è da intendersi come un simbolo necessario solamente all'individuazione del centro picchetto; non rappresenta pertanto l'effettiva area di ingombro.

REVISIONI	N.	DATA	DESCRIZIONE	R. CAUSONE OTM.B.C.	R. CAUSONE OTM.B.C.	G. AVANINNO OTM.B.C.
00	03.02.2021	Prima emissione				

**GEO-TECNICA MERIDIONALE s.r.l.**  
 Tel. Fax 081 261 226 66  
 Tron. P.le. 25 - 80058 Torre Annunziata (NAPOLI)  
 Progettazione Generale - Urbanistica - Ristrutturazioni - Cartografia - GIS  
 S.r.l. S.p.A. - Iscritta al Registro Imprese di Napoli - C.A. n. 10127/0001

REVISIONI	N.	DATA	DESCRIZIONE	M. TIGNA SPS-SVP-FSA	G. SERRA SPS-SVP-FSA	L. SIMONE SPS-SVP-FSA
00	26.03.2021	Prima emissione				

CODIFICA ELABORATO: **EGGR20005B2048354**

TITOLO ELABORATO: **Opere sulla RTN a 150 kV per la connessione della Sottostazione Elettrica RFI di Regalbuto-Catenanuova**

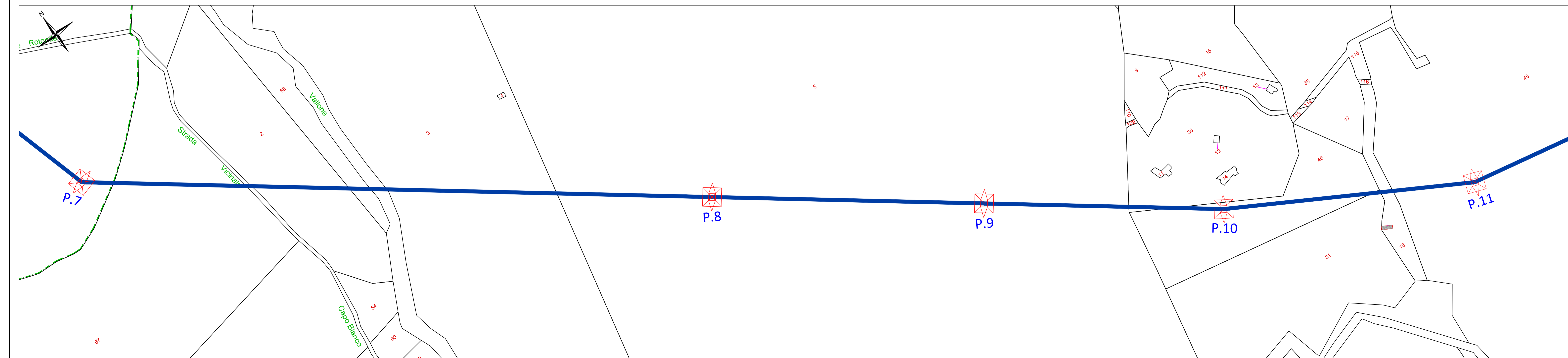
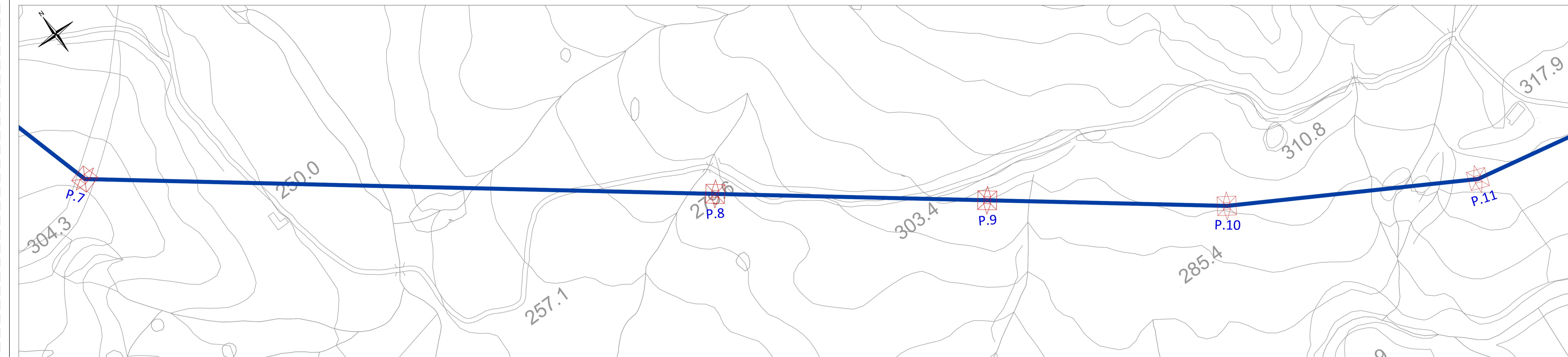
PARTE GENERALE

Planimetria Cartografia - Ortofoto - Catastale con interventi

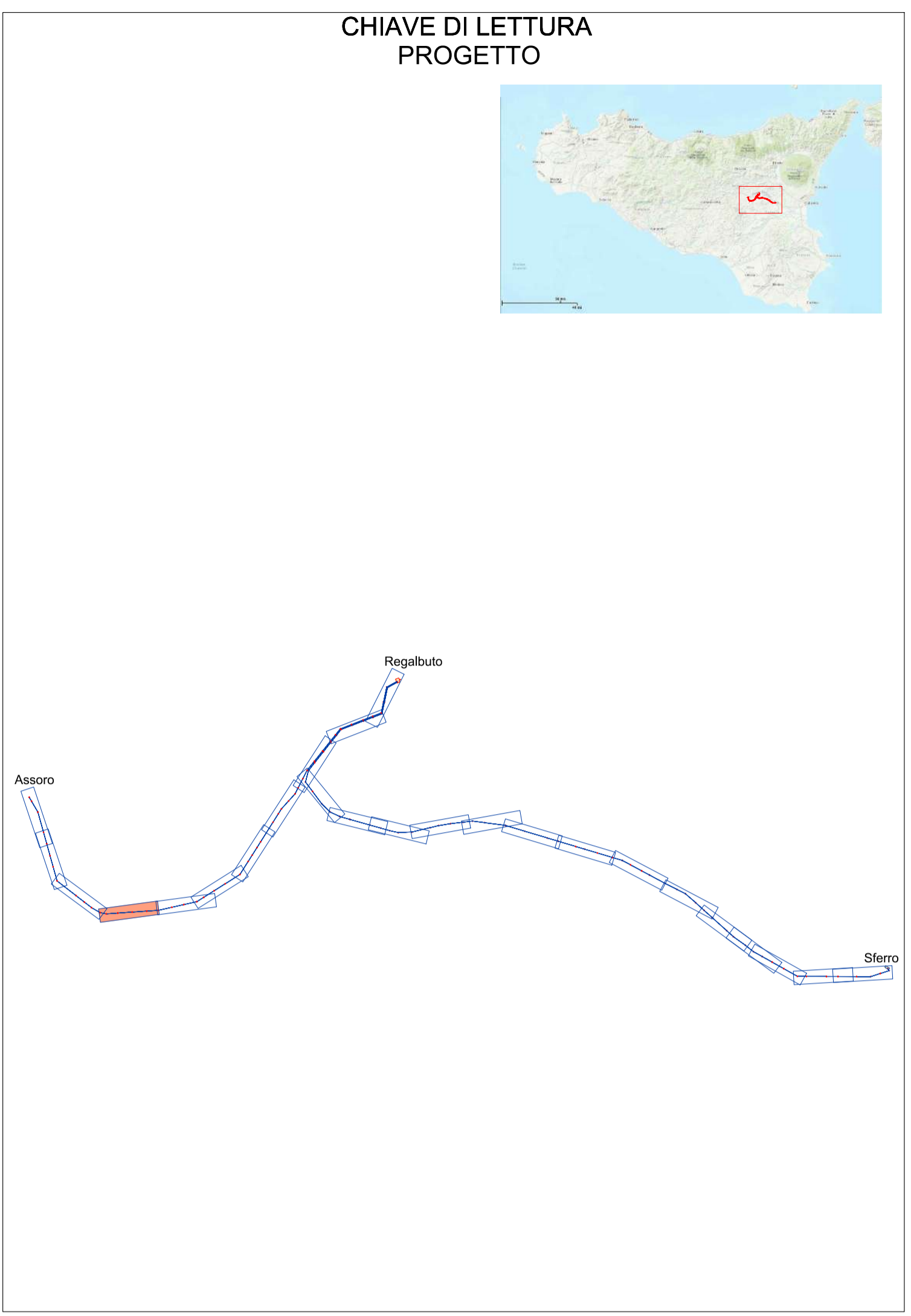
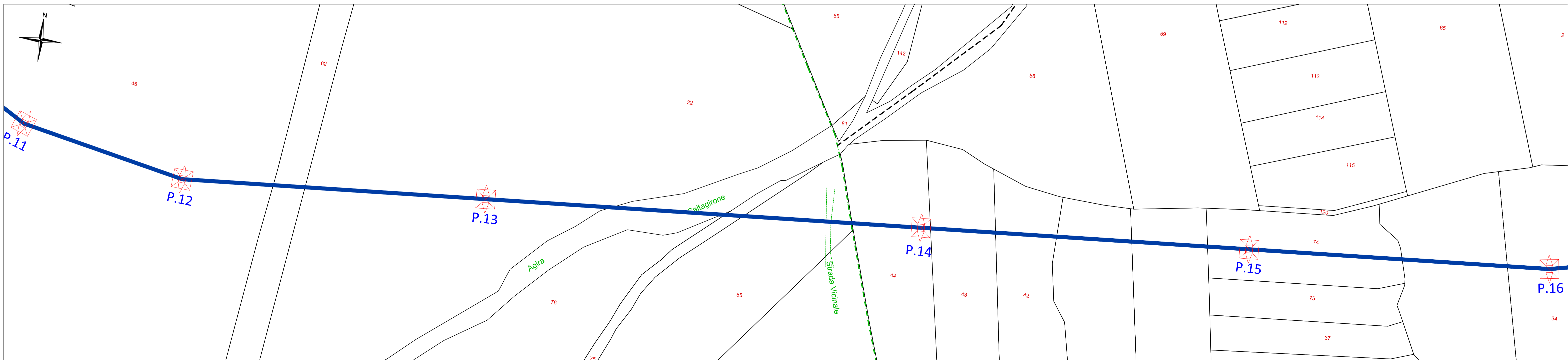
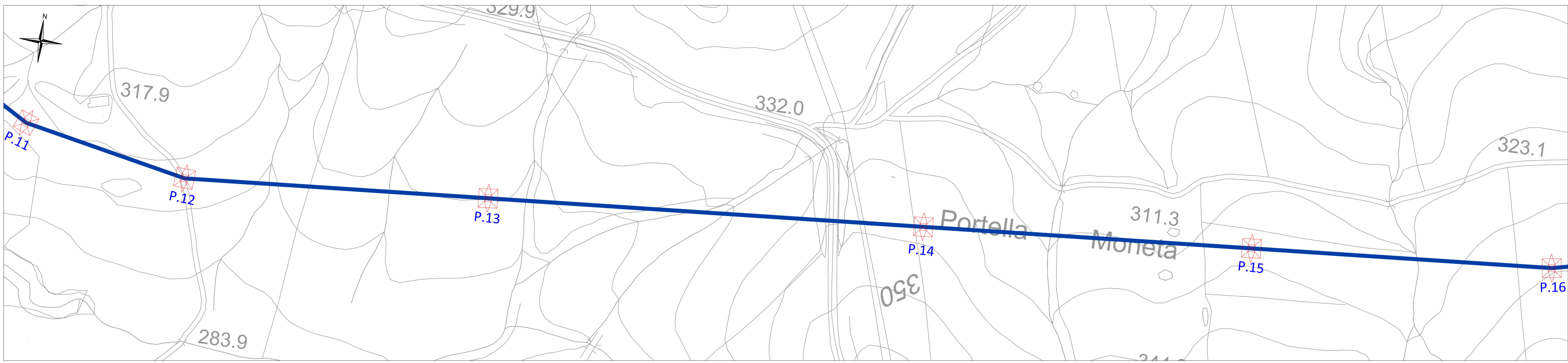
Disegno  
PROGETTO  
TEGR20005

NOME DEL FILE	SCALA CAD	FORMATO	SCALA	FOGLIO
DGGR20005B2047262.dwg	1 unità = 1	1050 x 594	1:2.000	3 / 25

Questo documento contiene informazioni di proprietà Terna Rete Italia S.p.A. e deve essere utilizzato esclusivamente dal destinatario in relazione alla finalità per la quale è stato ricevuto. È vietata qualsiasi forma di riproduzione o di divulgazione senza l'esplicito consenso di Terna Rete Italia S.p.A.  
 This document contains information proprietary to Terna Rete Italia S.p.A. and it will have to be used exclusively for the purposes for which it has been furnished. Whichever shape of spreading or reproduction without the written permission of Terna Rete Italia S.p.A. is prohibited.







**LEGENDA**

- Progetto - Elettrodotto aereo 150 kV Singola Terna "CP Assoro - CP Catenanuova"
- Progetto - Elettrodotto aereo 150 kV Singola Terna "CP Stero - CP Catenanuova"
- Esistente - Elettrodotto aereo Singola Terna - 150 kV
- ✳ Sostegni - Nuovi - Esistenti - 150 kV
- Confine Foglio Catastale
- Confine Comunale

**NB:** Il sostegno rappresentato in planimetria è da intendersi come un simbolo necessario solamente all'individuazione del centro picchetto; non rappresenta pertanto l'effettiva area di ingombro.

REVISIONI									
N.	DATA	DESCRIZIONE	ELABORATO	VERIFICATO	APPROVATO				
00	03.02.2021	Prima emissione							

**GEO-TECNICA MERIDIONALE s.r.l.**  
 Tel. Fax 081 261 226 66  
 Tron. P.le. 25 - 80058 Torre Annunziata (NAPOLI)  
 Progettazione Generale - Urbanistica - Ristrutturazioni - Cartografia - GIS  
 S.r.l. S.p.A. - Iscr. Impieg. - Albo e Monitoraggio - Catasto e Servizi

REVISIONI									
N.	DATA	DESCRIZIONE	ELABORATO	VERIFICATO	APPROVATO				
00	26.03.2021	Prima emissione	M. Tignè	G. Sirica	L. Simone				

**CODIFICA ELABORATO: EGGR20005B2048354**

**TITOLO ELABORATO: Opere sulla RTN a 150 kV per la connessione della Sottostazione Elettrica RFI di Regalbuto-Catenanuova**

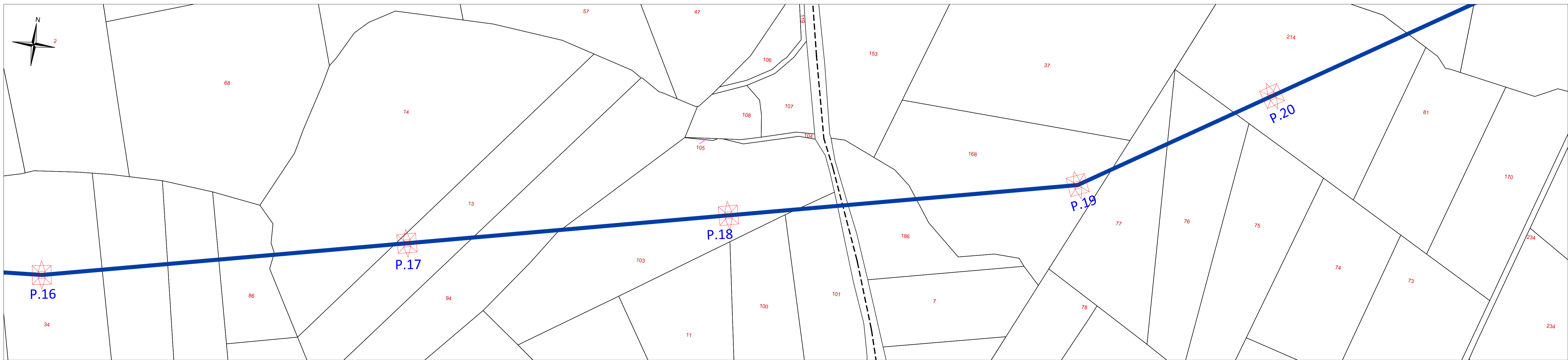
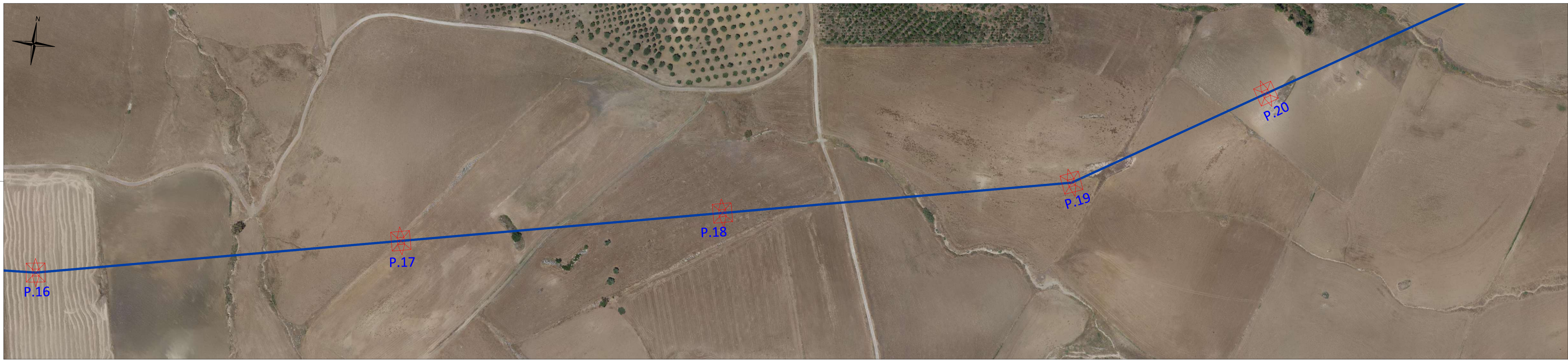
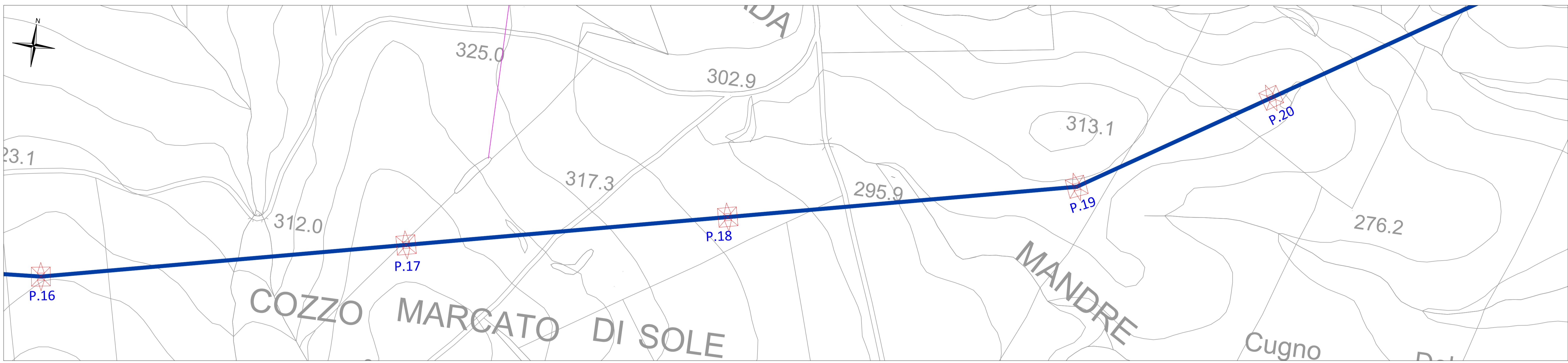
**PARTE GENERALE**

Planimetria Cartografia - Ortofoto - Catastale con interventi

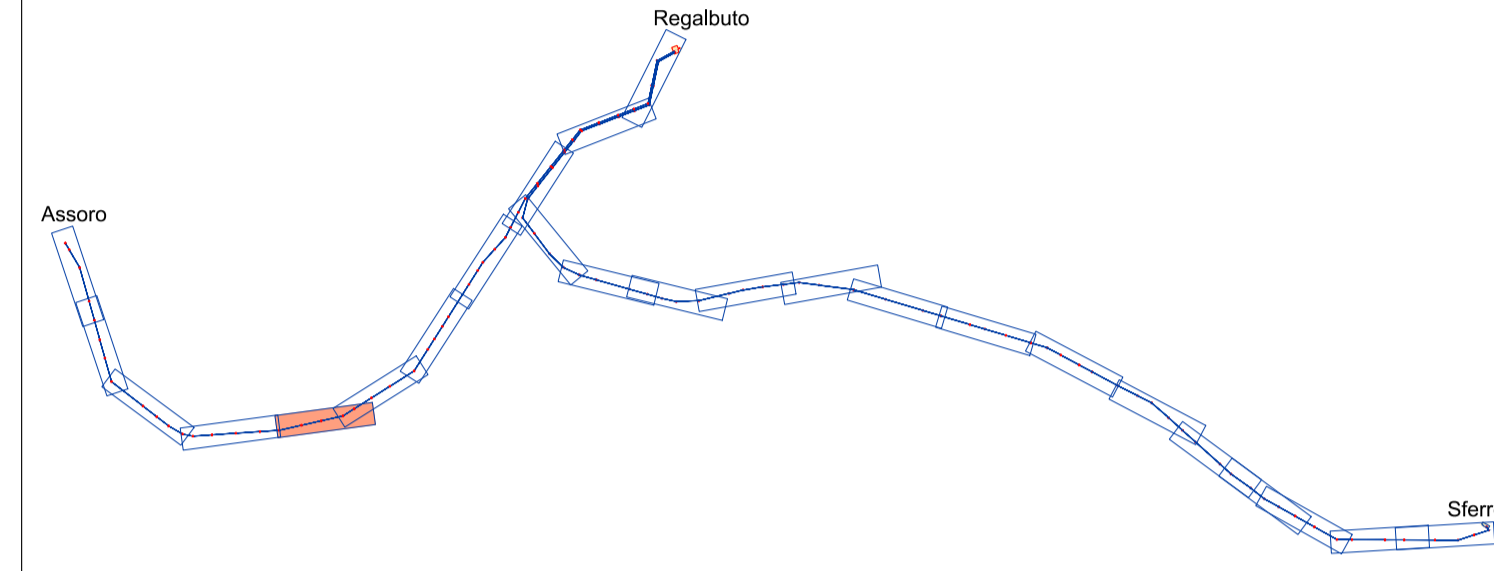
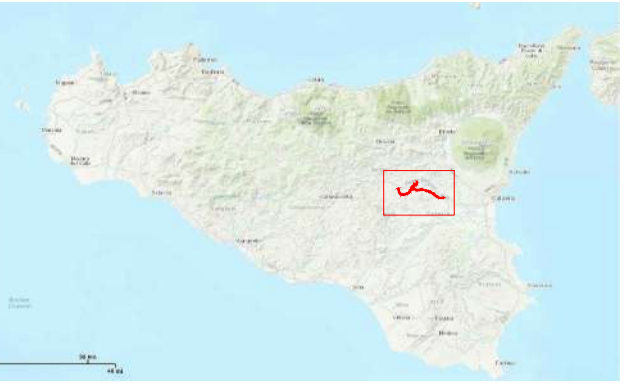
NOME DEL FILE	SCALA CAD	FORMATO	SCALA	FOGLIO
DGGR20005B2047262.dwg	1 unità = 1	1050 x 594	1:2.000	4 / 25

Questo documento contiene informazioni di proprietà Terna Rete Italia S.p.A. e deve essere utilizzato esclusivamente dal destinatario in relazione alla finalità per la quale è stato ricevuto. È vietata qualsiasi forma di riproduzione o di divulgazione senza l'esplicito consenso di Terna Rete Italia S.p.A.  
 This document contains information proprietary to Terna Rete Italia S.p.A. and it will have to be used exclusively for the purposes for which it has been furnished. Whichever shape of spreading or reproduction without the written permission of Terna Rete Italia S.p.A. is prohibited.





CHIAVE DI LETTURA  
PROGETTO



LEGENDA

- Progetto - Elettrodotto aereo 150 kV Singola Terna "CP Assoro - CP Catenanuova"
- Progetto - Elettrodotto aereo 150 kV Singola Terna "CP Sfero - CP Catenanuova"
- Esistente - Elettrodotto aereo Singola Terna - 150 kV
- Sostegni - Nuovi - Esistenti - 150 kV
- Confine Foglio Catastale
- Confine Comunale



NB: Il sostegno rappresentato in planimetria è da intendersi come un simbolo necessario solamente all'individuazione del centro picchetto; non rappresenta pertanto l'effettiva area di ingombro.

REVISIONI	DATA	DESCRIZIONE	R. CAUSONE ELABORATO	R. CAUSONE VERIFICATO	G. AVANNO APPROVATO
00	03.02.2021	Prima emissione			

REVISIONI	DATA	DESCRIZIONE	M. TIGNA SPS-SVP-FSA ELABORATO	G. SIVICA SPS-SVP-FSA VERIFICATO	L. SIMONE SPS-SVP-FSA APPROVATO
00	26.03.2021	Prima emissione			

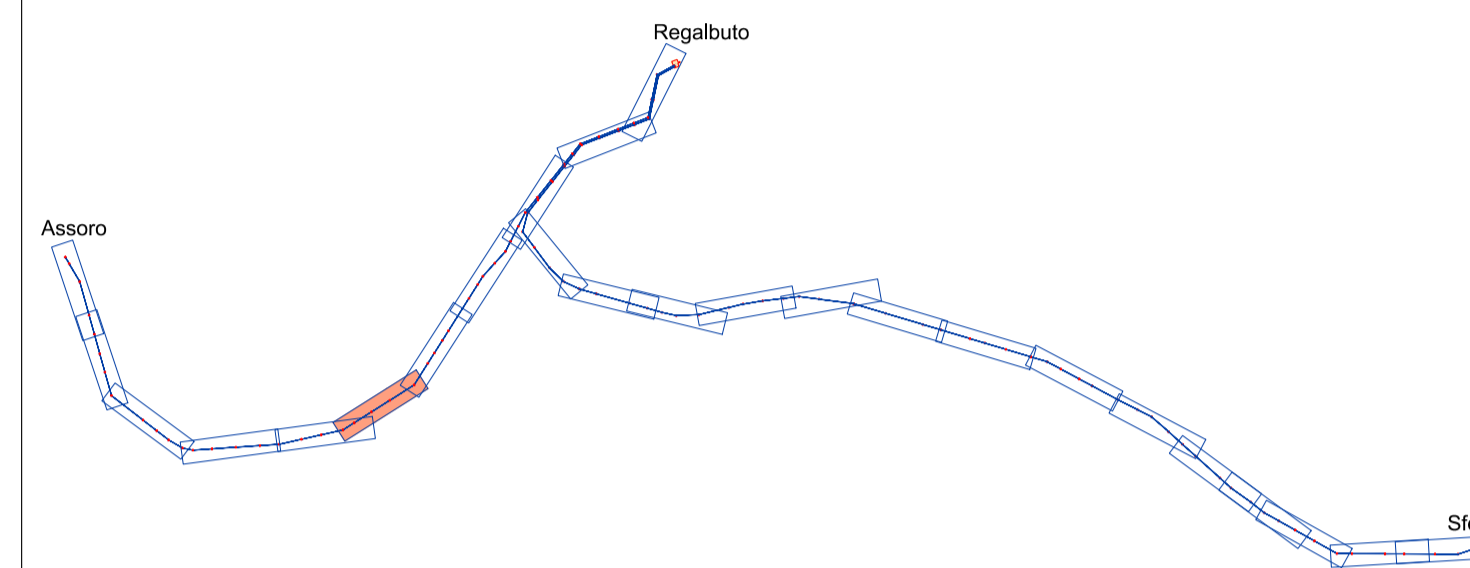
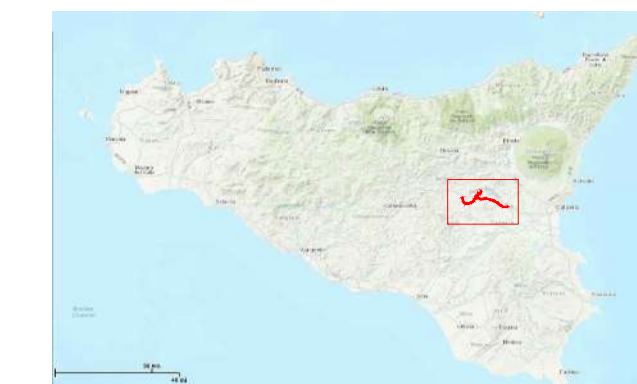
CODIFICA ELABORATO		
EGGR20005B2048354		
TITOLO ELABORATO		TIPOLOGIA ELABORATO
Opere sulla RTN a 150 kV per la connessione della Sottostazione Elettrica RFI di Regalbuto-Catenanuova		Disegno
PARTE GENERALE		PROGETTO
Planimetria Cartografia - Ortofoto - Catastale con interventi		TEGR20005

NOME DEL FILE	SCALA CAD	FORMATO	SCALA	FOGLIO
DGGR20005B2047262.dwg	1 unità = 1	1050 x 594	1:2.000	5 / 25

Questo documento contiene informazioni di proprietà Terna Rete Italia S.p.A. e deve essere utilizzato esclusivamente dal destinatario in relazione alla finalità per la quale è stato ricevuto. È vietata qualsiasi forma di riproduzione o di divulgazione senza l'esplicito consenso di Terna Rete Italia S.p.A.  
This document contains information proprietary to Terna Rete Italia S.p.A. and it will have to be used exclusively for the purposes for which it has been furnished. Whichever shape of spreading or reproduction without the written permission of Terna Rete Italia S.p.A. is prohibited.



CHIAVE DI LETTURA  
PROGETTO



**LEGENDA**

	Progetto	- Elettrodotto aereo 150 kV Singola Terna "CP Assoro - CP Catenanuova"
	Progetto	- Elettrodotto aereo 150 kV Singola Terna "CP Stero - CP Catenanuova"
	Esistente	- Elettrodotto aereo Singola Terna - 150 kV
	Sostegni	- Nuovi - Esistenti - 150 kV
	Confine Foglio Catastale	
	Confine Comunale	



NB: Il sostegno rappresentato in planimetria è da intendersi come un simbolo necessario solamente all'individuazione del centro picchetto; non rappresenta pertanto l'effettiva area di ingombro.

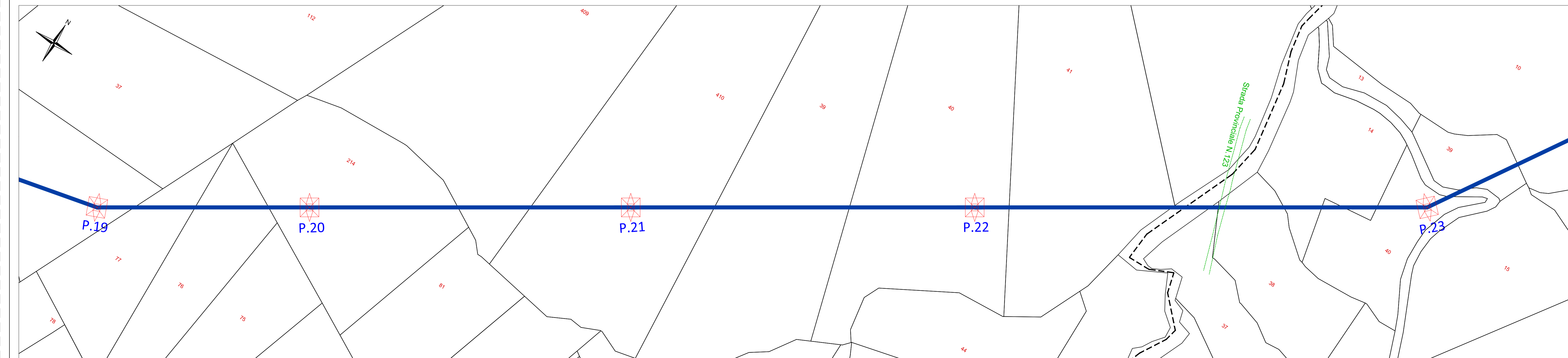
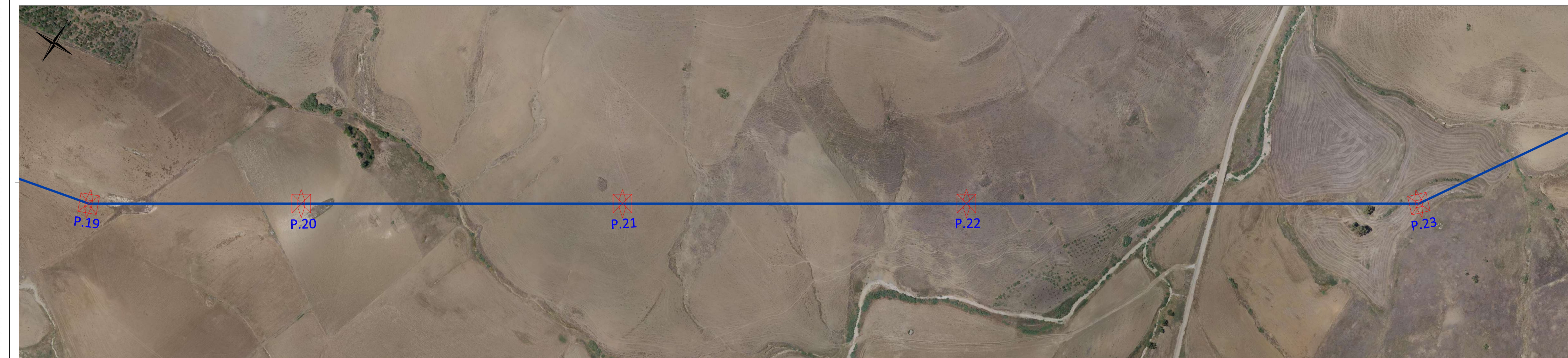
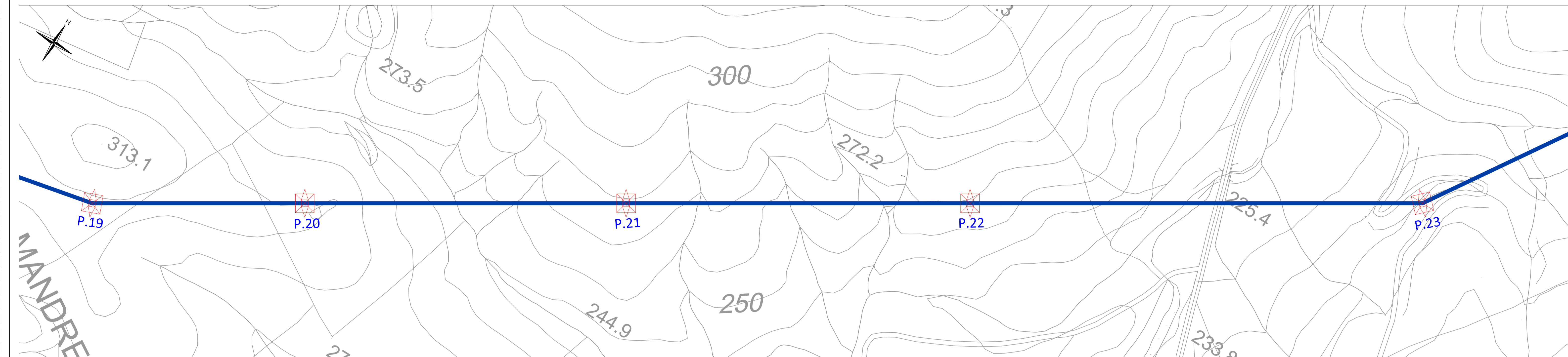
REVISIONI	N.	DATA	DESCRIZIONE	R. CAZIONALE OTTEGILI	R. CAZIONALE OTTEGILI	G. AVANNO OTTEGILI
00	03.02.2021	Prima emissione				

REVISIONI	N.	DATA	DESCRIZIONE	M. TIGNI SPS-SVP-FSA	G. SIVICA SPS-SVP-FSA	L. SIMONA SPS-SVP-FSA
00	26.03.2021	Prima emissione				

CODIFICA ELABORATO <b>EGGR20005B2048354</b>		TIPOLOGIA ELABORATO Disegno PROGETTO TEGR20005
TITOLO ELABORATO Opere sulla RTN a 150 kV per la connessione della Sottostazione Elettrica RFI di Regalbuto-Catenanuova PARTE GENERALE		
NOME DEL FILE DGGR20005B2047262.dwg		

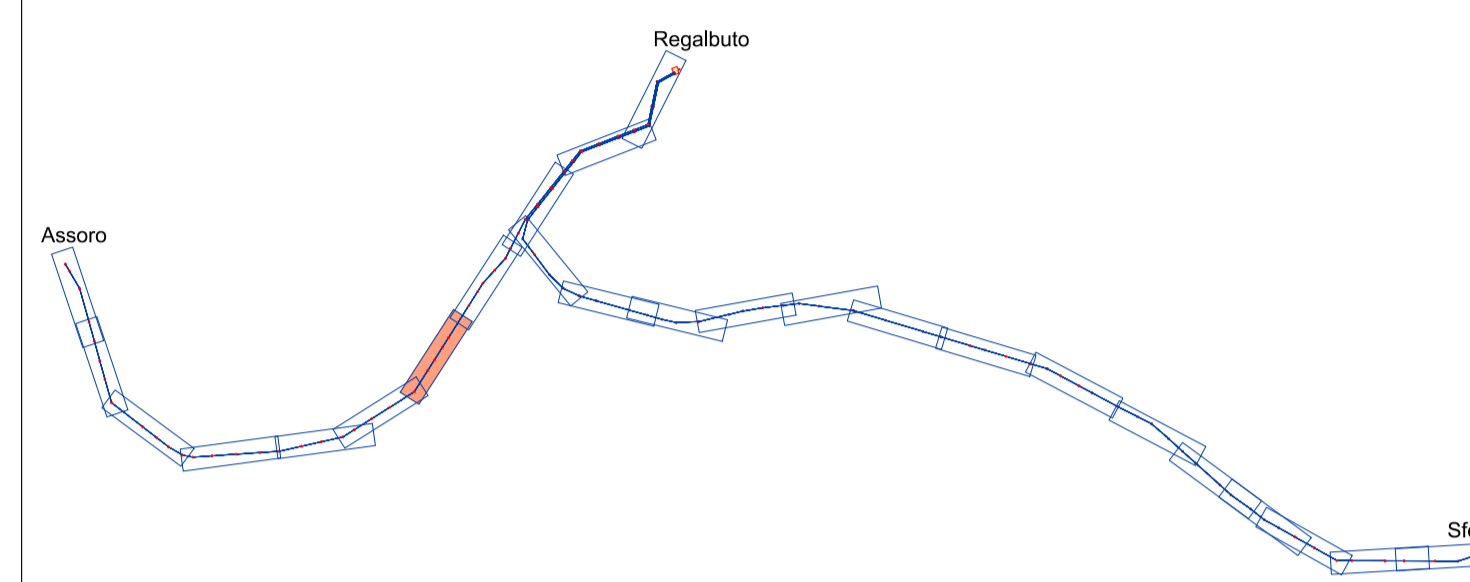
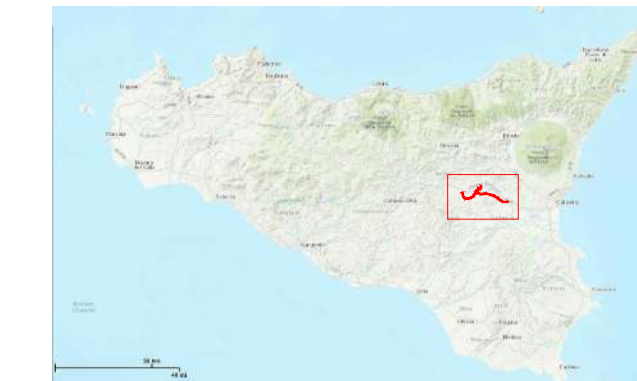
SCALA CAD	FORMATO	SCALA	FOGLIO
1 unità = 1	1050 x 594	1:2.000	6 / 25

Questo documento contiene informazioni di proprietà Terna Rete Italia S.p.A. e deve essere utilizzato esclusivamente dal destinatario in relazione alla finalità per la quale è stato ricevuto. È vietata qualsiasi forma di riproduzione o di divulgazione senza l'esplicito consenso di Terna Rete Italia S.p.A.  
This document contains information proprietary to Terna Rete Italia S.p.A. and it will have to be used exclusively for the purposes for which it has been furnished. Whichever shape of spreading or reproduction without the written permission of Terna Rete Italia S.p.A. is prohibited.





CHIAVE DI LETTURA  
PROGETTO



- LEGENDA**
- Progetto - Elettrodotto aereo 150 kV Singola Terna "CP Assoro - CP Catenanuova"
  - Progetto - Elettrodotto aereo 150 kV Singola Terna "CP Sterro - CP Catenanuova"
  - Esistente - Elettrodotto aereo Singola Terna - 150 kV
  - ✱ Sostegni - Nuovi - Esistenti - 150 kV
  - - - Confine Foglio Catastale
  - - - Confine Comunale



NB: Il sostegno rappresentato in planimetria è da intendersi come un simbolo necessario solamente all'individuazione del centro picchetto; non rappresenta pertanto l'effettiva area di ingombro.

REVISIONI	N.	DATA	DESCRIZIONE	R. CAUSONE OTTELLI	R. CAUSONE OTTELLI	G. AVANNO OTTELLI
00	03.02.2021	Prima emissione				

**GEO-TECNICA MERIDIONALE s.r.l.**  
 Tel. Fax 081 261 226 66  
 Tron. P.le. 25 - 80058 Torre Annunziata (NAPOLI)  
 Progettazione Generale - Urbanistica - Ristrutturazioni - Cartografia - GIS  
 S.r.l. S.p.A. - Iscritta al Registro Imprese di Napoli - C.A. 27322

REVISIONI	N.	DATA	DESCRIZIONE	M. Tignè SPS-SVP-FSA	G. Sirica SPS-SVP-FSA	L. Simione SPS-SVP-FSA
00	26.03.2021	Prima emissione				

CODIFICA ELABORATO: **EGGR20005B2048354**

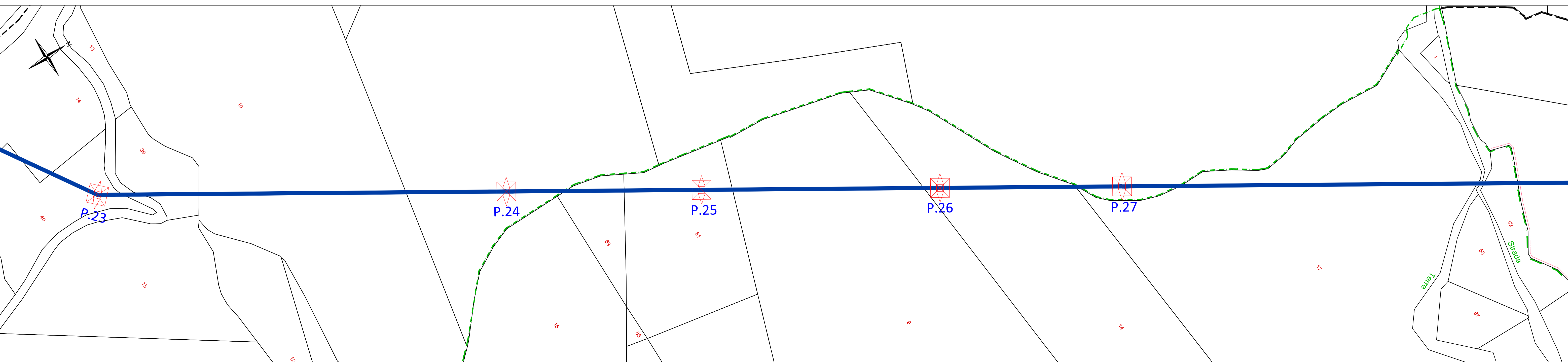
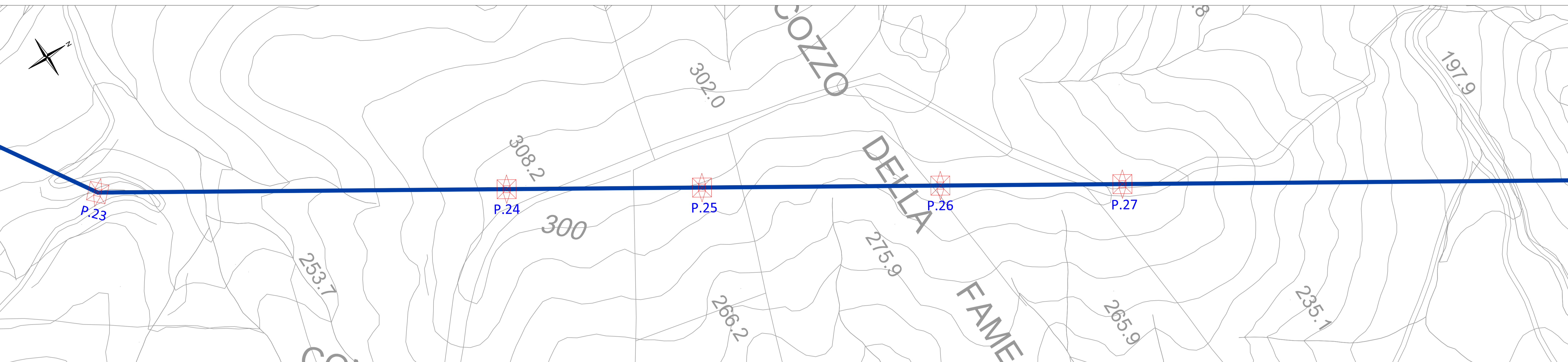
TITOLO ELABORATO: **Opere sulla RTN a 150 kV per la connessione della Sottostazione Elettrica RFI di Regalbuto-Catenanuova**

TIPOLOGIA ELABORATO: **Disegno**

PROGETTO: **TEGR20005**

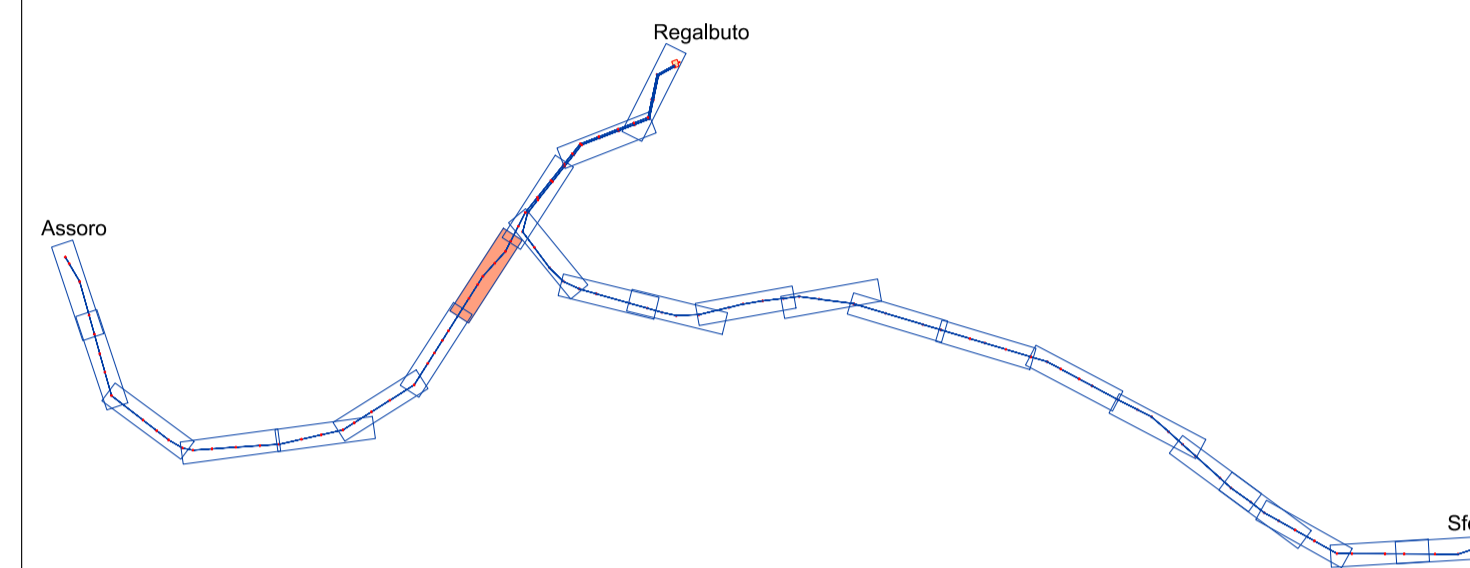
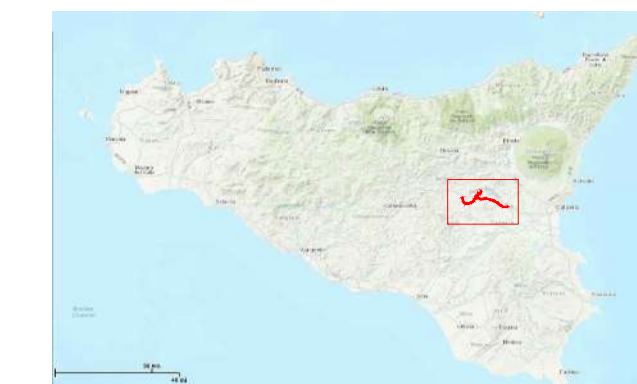
NOME DEL FILE	SCALA CAD	FORMATO	SCALA	FOGLIO
DGGR20005B2047262.dwg	1 unità = 1	1050 x 594	1:2.000	7 / 25

Questo documento contiene informazioni di proprietà Terna Rete Italia S.p.A. e deve essere utilizzato esclusivamente dal destinatario in relazione alla finalità per la quale è stato ricevuto. È vietata qualsiasi forma di riproduzione o di divulgazione senza l'esplicito consenso di Terna Rete Italia S.p.A.  
 This document contains information proprietary to Terna Rete Italia S.p.A. and it will have to be used exclusively for the purposes for which it has been furnished. Whichever shape of spreading or reproduction without the written permission of Terna Rete Italia S.p.A. is prohibited.





CHIAVE DI LETTURA  
PROGETTO



LEGENDA

- Progetto - Elettrodotto aereo 150 kV Singola Terna "CP Assoro - CP Catenanuova"
- Progetto - Elettrodotto aereo 150 kV Singola Terna "CP Sferro - CP Catenanuova"
- Esistente - Elettrodotto aereo Singola Terna - 150 kV
- Sostegni - Nuovi - Esistenti - 150 kV
- Confine Foglio Catastale
- Confine Comunale



NB: Il sostegno rappresentato in planimetria è da intendersi come un simbolo necessario solamente all'individuazione del centro picchetto; non rappresenta pertanto l'effettiva area di ingombro.

REVISIONI	N.	DATA	DESCRIZIONE	R. CAUSONE ELABORATO	R. CAUSONE VERIFICATO	G. AVIGNANO APPROVATO
00	03.02.2021	Prima emissione				

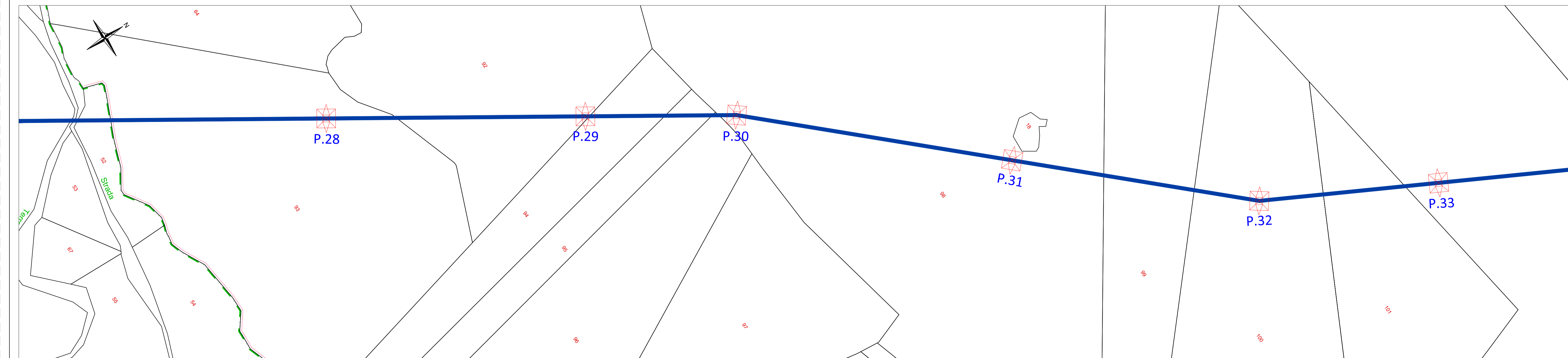
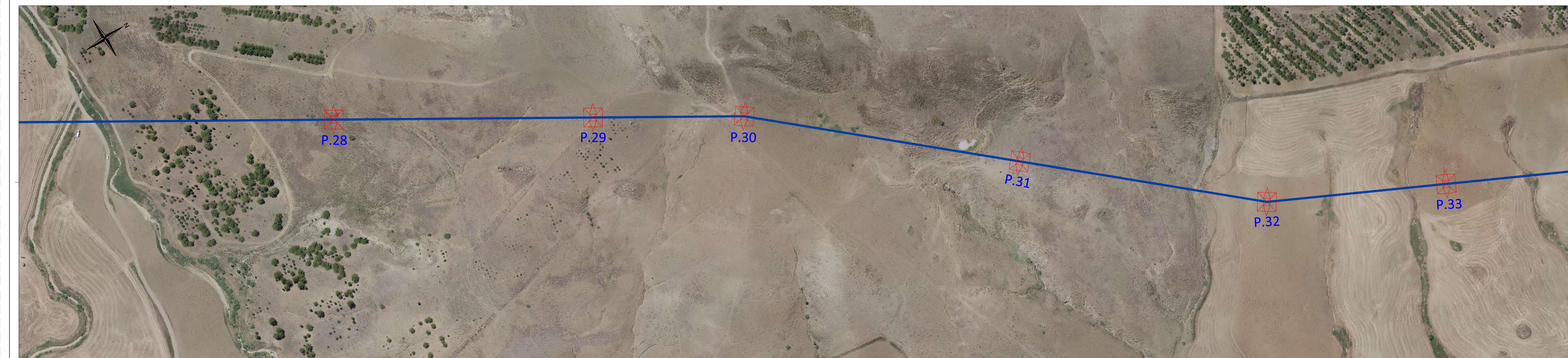
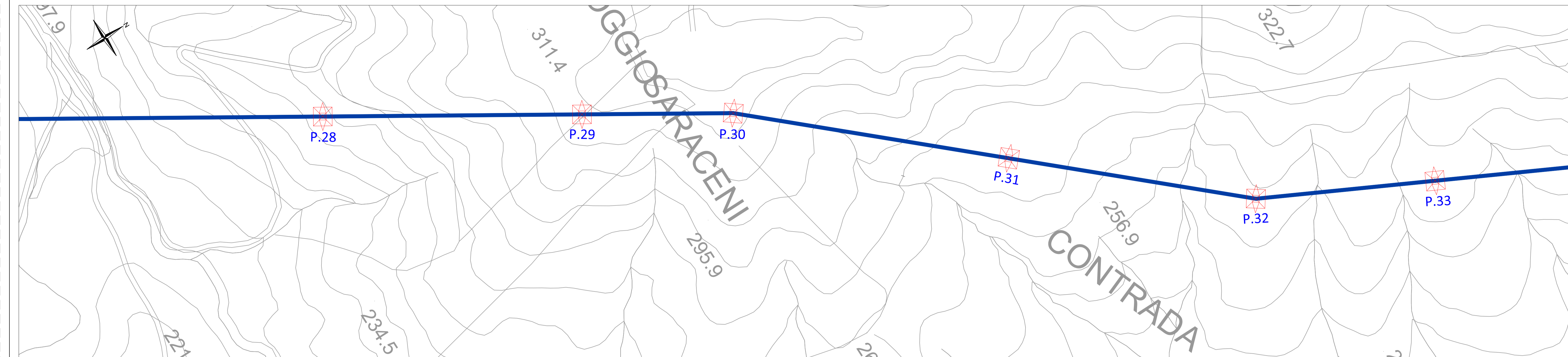
**GEO-TECNICA MERIDIONALE s.r.l.**  
 Tel. Fax 081 261 29 66  
 Tron. P.le. 25 - 80058 Torre Annunziata (NAPOLI)  
 Progettazione Generale - Urbanistica - Ristrutturazioni - Cartografia - GIS  
 S.r.l. S.p.A. - Iscritta al Registro Imprese di Napoli - C.A. 27322

REVISIONI	N.	DATA	DESCRIZIONE	M. TIGNI ELABORATO	G. SIVICA VERIFICATO	L. SIMONA APPROVATO
00	26.03.2021	Prima emissione				

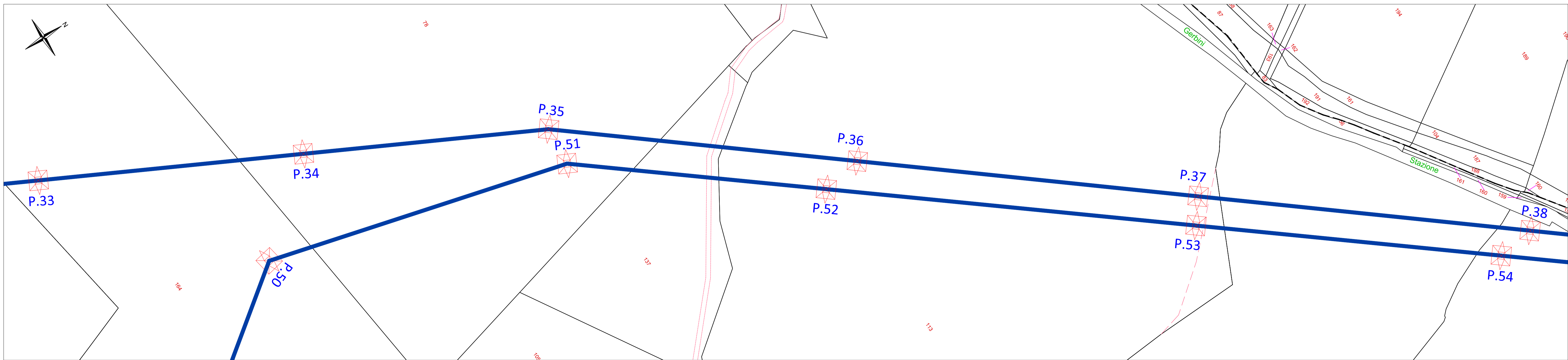
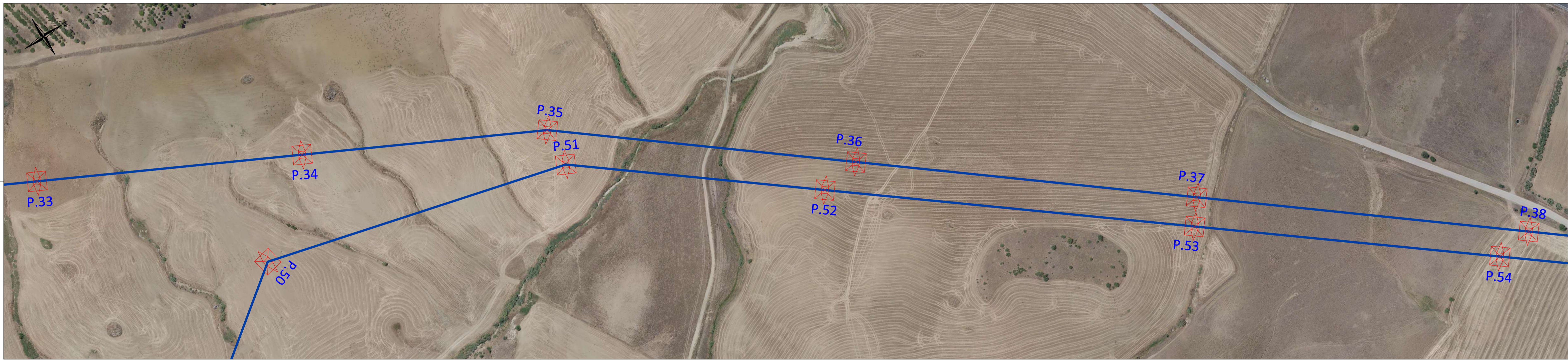
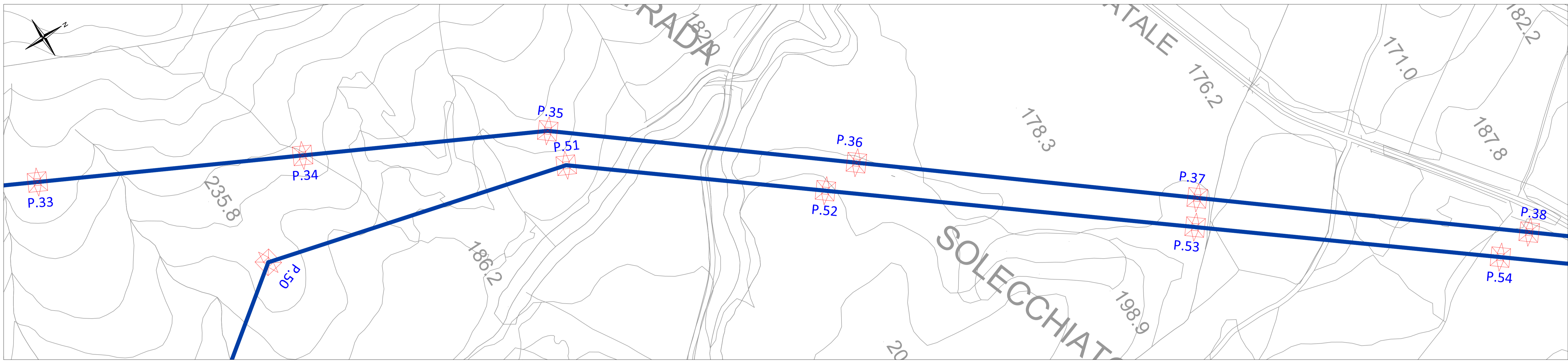
CODIFICA ELABORATO	<b>EGGR20005B2048354</b>	
TITOLO ELABORATO	Opere sulla RTN a 150 kV per la connessione della Sottostazione Elettrica RFI di Regalbuto-Catenanuova	Disegno
	PARTE GENERALE	PROGETTO
	Planimetria Cartografia - Ortofoto - Catastale con interventi	TEGR20005

NOME DEL FILE	SCALA CAD	FORMATO	SCALA	FOGLIO
DGGR20005B2047262.dwg	1 unità = 1	1050 x 594	1:2.000	8 / 25

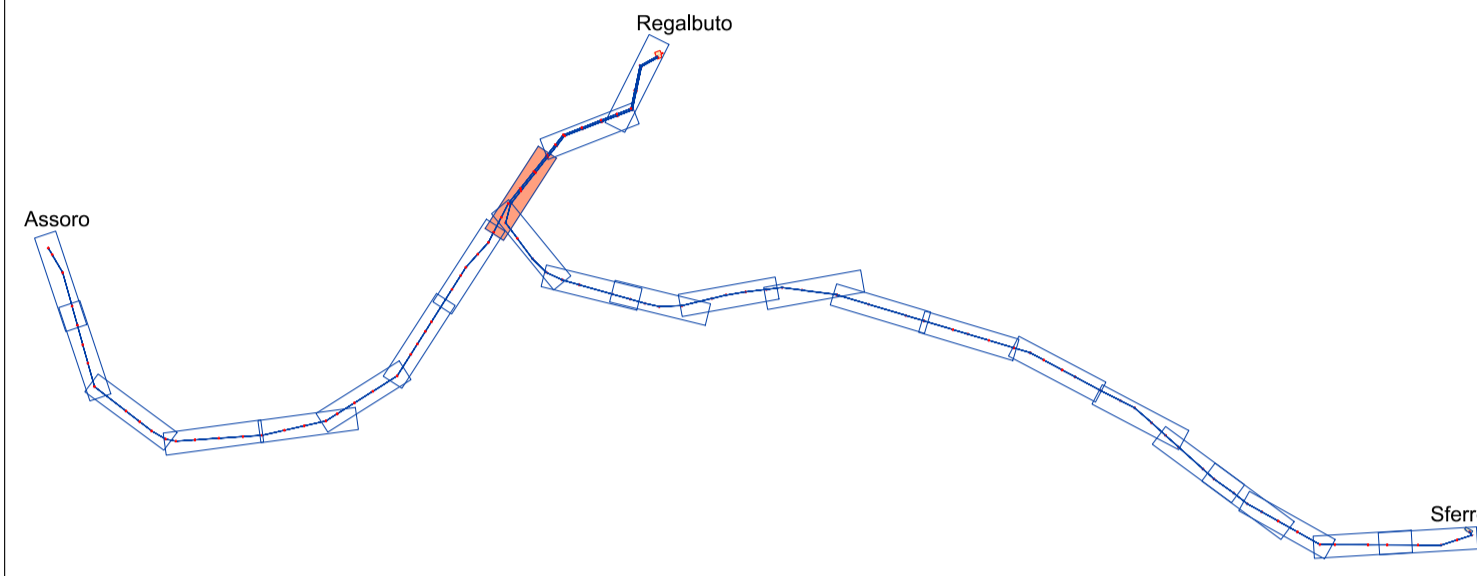
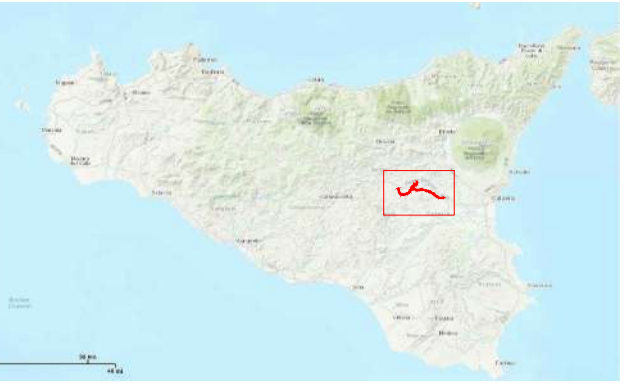
Questo documento contiene informazioni di proprietà Terna Rete Italia S.p.A. e deve essere utilizzato esclusivamente dal destinatario in relazione alla finalità per la quale è stato ricevuto. È vietata qualsiasi forma di riproduzione o di divulgazione senza l'esplicito consenso di Terna Rete Italia S.p.A.  
 This document contains information proprietary to Terna Rete Italia S.p.A. and it will have to be used exclusively for the purposes for which it has been furnished. Whichever shape of spreading or reproduction without the written permission of Terna Rete Italia S.p.A. is prohibited.







CHIAVE DI LETTURA  
PROGETTO



- LEGENDA**
- Progetto - Elettrodotto aereo 150 kV Singola Terna "CP Assoro - CP Catenanuova"
  - Progetto - Elettrodotto aereo 150 kV Singola Terna "CP Sferro - CP Catenanuova"
  - Esistente - Elettrodotto aereo Singola Terna - 150 kV
  - ✕ Sostegni - Nuovi - Esistenti - 150 kV
  - Confine Foglio Catastale
  - Confine Comunale



NB: Il sostegno rappresentato in planimetria è da intendersi come un simbolo necessario solamente all'individuazione del centro picchetto; non rappresenta pertanto l'effettiva area di ingombro.

REVISIONI	DATA	DESCRIZIONE	R. CAUSONE	R. CAUSONE	G. AVANZANO
N.	DATA	DESCRIZIONE	ELABORATO	VERIFICATO	APPROVATO
00	03.02.2021	Prima emissione			

REVISIONI	DATA	DESCRIZIONE	M. TIGNA	G. SERRA	L. SIMONE
N.	DATA	DESCRIZIONE	SPS-SVP-FSA	SPS-SVP-FSA	SPS-SVP-FSA
00	26.03.2021	Prima emissione			

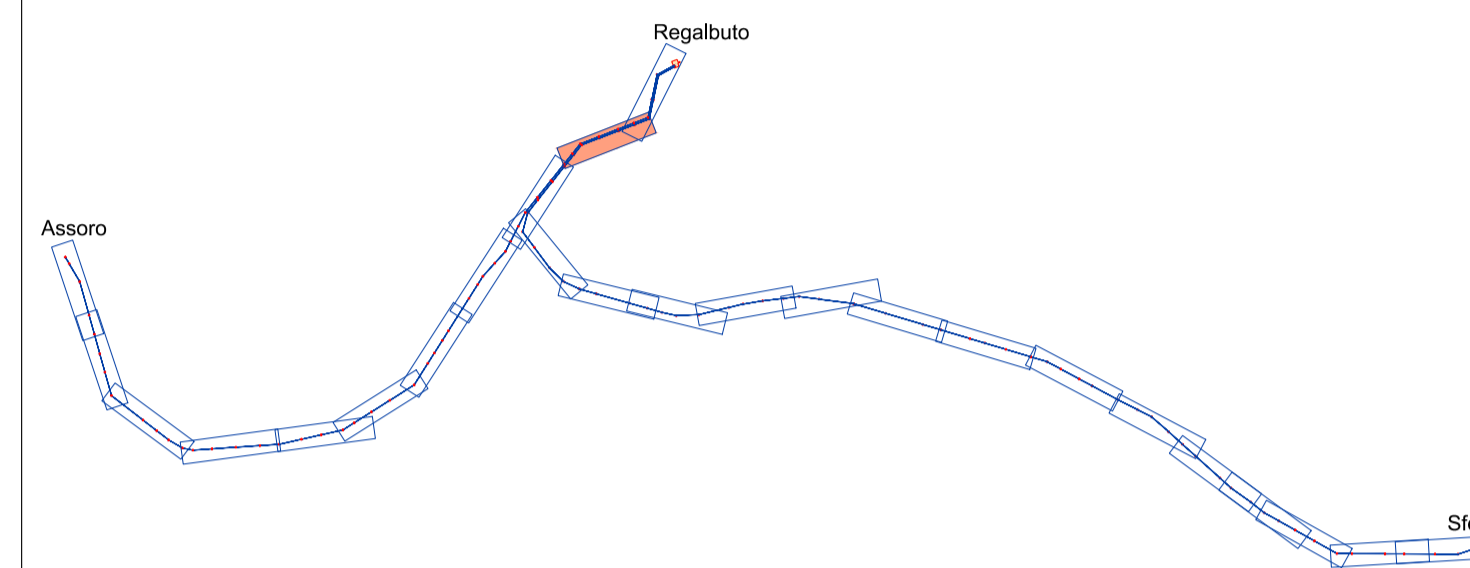
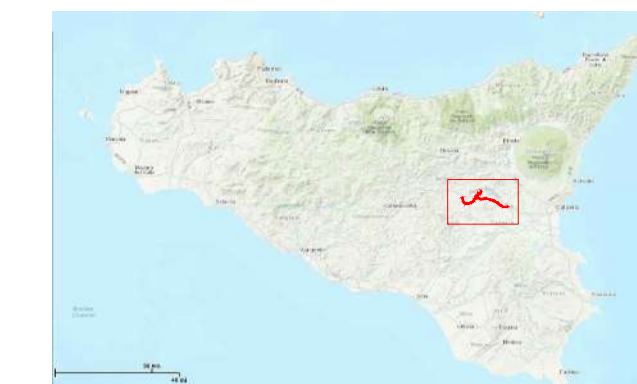
CODIFICA ELABORATO		
EGGR20005B2048354		
TITOLO ELABORATO		TIPOLOGIA ELABORATO
Opere sulla RTN a 150 kV per la connessione della Sottostazione Elettrica RFI di Regalbuto-Catenanuova		Disegno
PARTE GENERALE		PROGETTO
Planimetria Cartografia - Ortofoto - Catastale con interventi		TEGR20005

NOME DEL FILE	SCALA CAD	FORMATO	SCALA	FOGLIO
DGGR20005B2047262.dwg	1 unità = 1	1050 x 594	1:2.000	9 / 25

Questo documento contiene informazioni di proprietà Terna Rete Italia S.p.A. e deve essere utilizzato esclusivamente dal destinatario in relazione alla finalità per la quale è stato ricevuto. È vietata qualsiasi forma di riproduzione o di divulgazione senza l'esplicito consenso di Terna Rete Italia S.p.A.  
This document contains information proprietary to Terna Rete Italia S.p.A. and it will have to be used exclusively for the purposes for which it has been furnished. Whichever shape of spreading or reproduction without the written permission of Terna Rete Italia S.p.A. is prohibited.



CHIAVE DI LETTURA  
PROGETTO



- LEGENDA**
- Progetto - Elettrodotto aereo 150 kV Singola Terna "CP Assoro - CP Catenanuova"
  - Progetto - Elettrodotto aereo 150 kV Singola Terna "CP Sferro - CP Catenanuova"
  - Esistente - Elettrodotto aereo Singola Terna - 150 kV
  - ⊠ Sostegni - Nuovi - Esistenti - 150 kV
  - Confine Foglio Catastale
  - Confine Comunale



NB: Il sostegno rappresentato in planimetria è da intendersi come un simbolo necessario solamente all'individuazione del centro picchetto; non rappresenta pertanto l'effettiva area di ingombro.

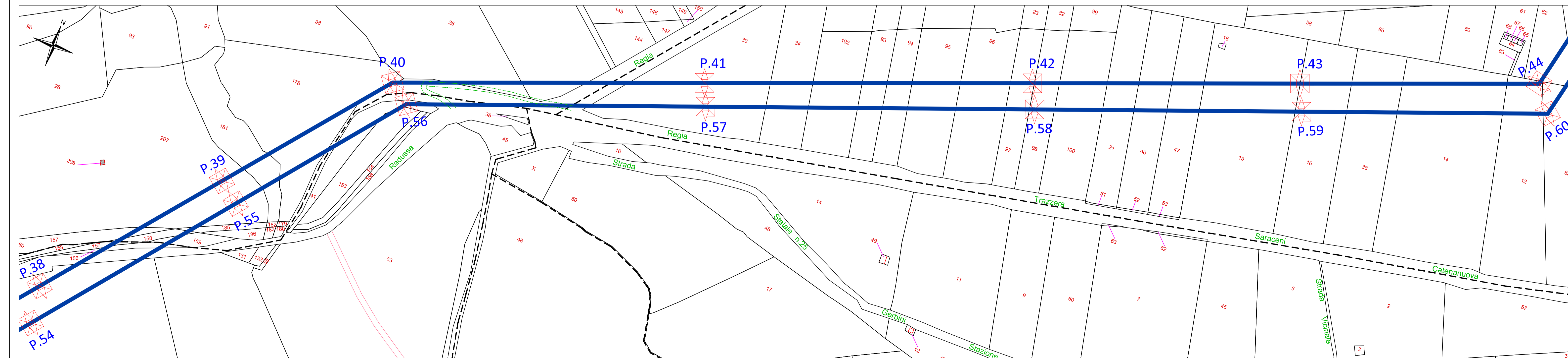
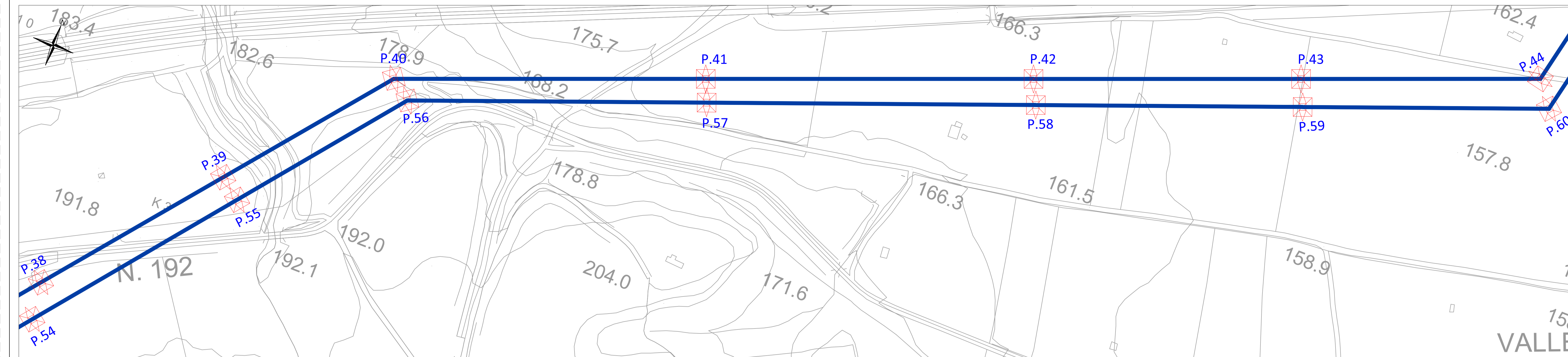
REVISIONI	DATA	DESCRIZIONE	R. CAUSONE ELABORATO	R. CAUSONE VERIFICATO	G. VAVANNO APPROVATO
00	03.02.2021	Prima emissione			

REVISIONI	DATA	DESCRIZIONE	M. TIGNI ELABORATO	G. SARICA VERIFICATO	L. SIMONE APPROVATO
00	26.03.2021	Prima emissione			

CODIFICA ELABORATO		
EGGR20005B2048354		
TITOLO ELABORATO		TIPOLOGIA ELABORATO
Opere sulla RTN a 150 kV per la connessione della Sottostazione Elettrica RFI di Regalbuto-Catenanuova		Disegno
PARTE GENERALE		PROGETTO
Planimetria Cartografia - Ortofoto - Catastale con interventi		TEGR20005

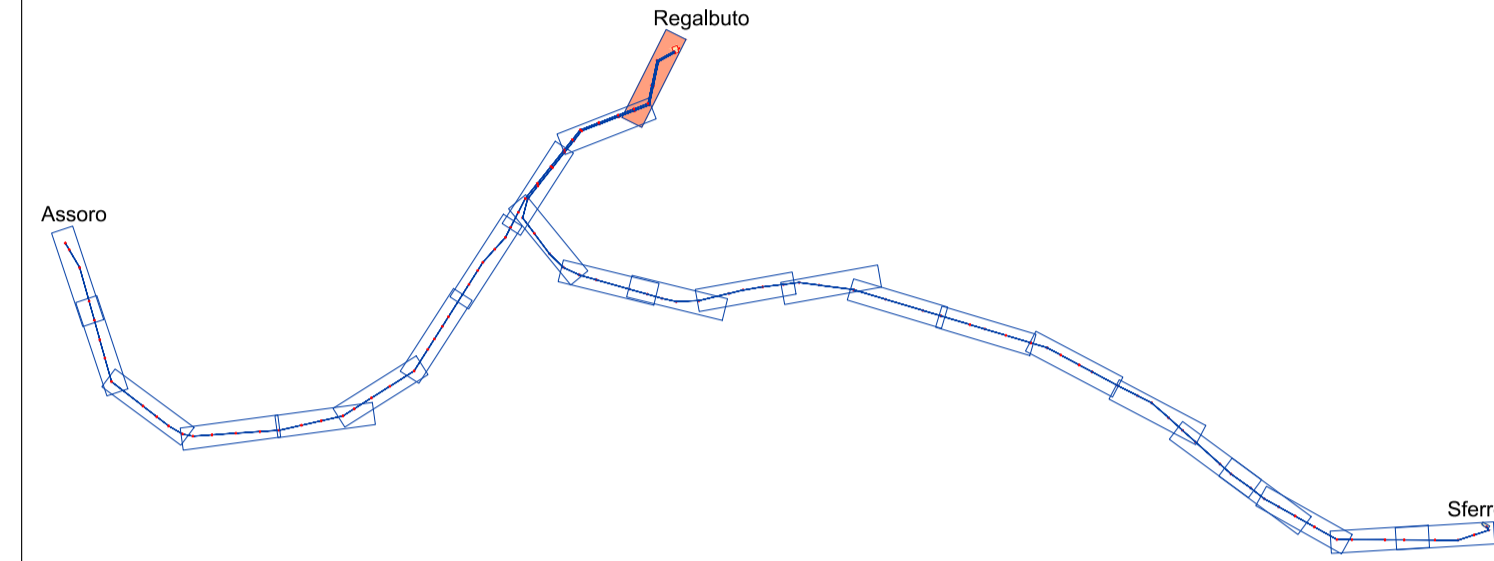
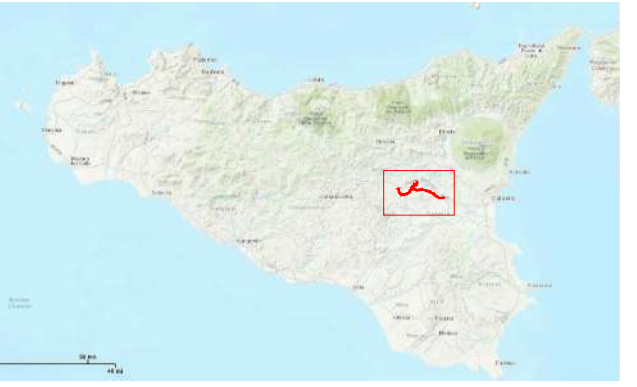
NOME DEL FILE	SCALA CAD	FORMATO	SCALA	FOGLIO
DGGR20005B2047262.dwg	1 unità = 1	1050 x 594	1:2.000	10 / 25

Questo documento contiene informazioni di proprietà Terna Rete Italia S.p.A. e deve essere utilizzato esclusivamente dal destinatario in relazione alle finalità per le quali è stato ricevuto. E' vietata qualsiasi forma di riproduzione o di divulgazione senza l'esplicito consenso di Terna Rete Italia S.p.A.  
This document contains information proprietary to Terna Rete Italia S.p.A. and it will have to be used exclusively for the purposes for which it has been furnished. Whichever shape of spreading or reproduction without the written permission of Terna Rete Italia S.p.A. is prohibited.





CHIAVE DI LETTURA  
PROGETTO



LEGENDA

- Progetto - Elettrodotto aereo 150 kV Singola Terna "CP Assoro - CP Catenanuova"
- Progetto - Elettrodotto aereo 150 kV Singola Terna "CP Sterio - CP Catenanuova"
- Esistente - Elettrodotto aereo Singola Terna - 150 kV
- Sostegni - Nuovi - Esistenti - 150 kV
- Confine Foglio Catastale
- Confine Comunale



NB: Il sostegno rappresentato in planimetria è da intendersi come un simbolo necessario solamente all'individuazione del centro picchetto; non rappresenta pertanto l'effettiva area di ingombro.

REVISIONI	DATA	DESCRIZIONE	R. CALCOLO	R. CALCOLO	G. AVVANTO
N.	DATA	DESCRIZIONE	ELABORATO	VERIFICATO	APPROVATO
00	03.02.2021	Prima emissione			

**GEO-TECNICA MERIDIONALE s.r.l.**  
 Tel. Fax 081 261 29 66  
 Tron. P.le. 25 - 80058 Torre Annunziata (NAPOLI)  
 Progettazione Generale - Urbanistica - Ristrutturazioni - Cartografia - GIS  
 S.P.A. - Sostegni - Nuova Montagna - Catteda e Servizi

REVISIONI	DATA	DESCRIZIONE	M. TIRI	G. SIVICA	L. SIMONE
N.	DATA	DESCRIZIONE	SPS-SPV-FSA	SPS-SPV-FSA	SPS-SPV-FSA
CODIFICA ELABORATO			ELABORATO	VERIFICATO	APPROVATO
00	26.03.2021	Prima emissione			

**EGGR20005B2048354**

**Terna Rete Italia**  
TERNA GROUP

Opere sulla RTN a 150 kV per la connessione della Sottostazione Elettrica RFI di Regalbuto-Catenanuova

Disegno

PARTE GENERALE

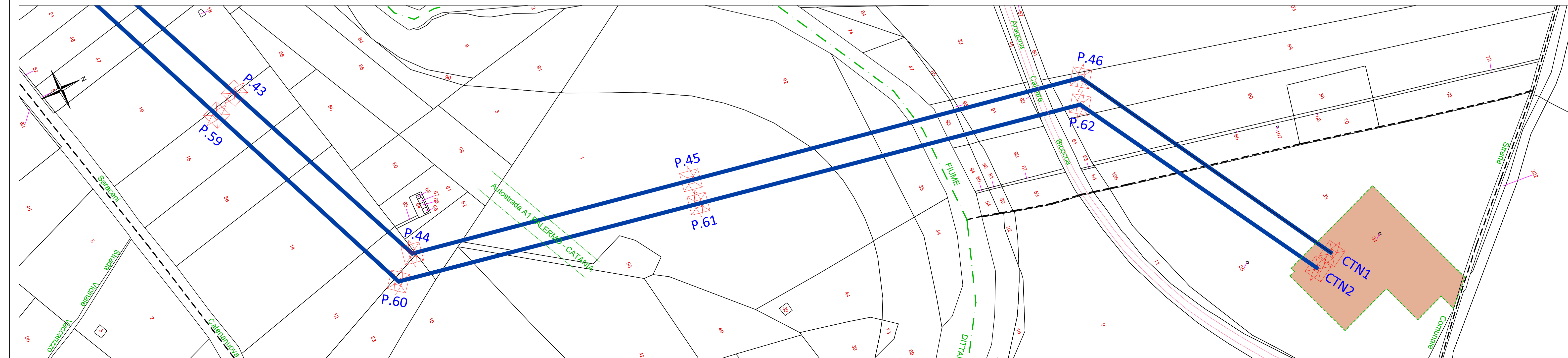

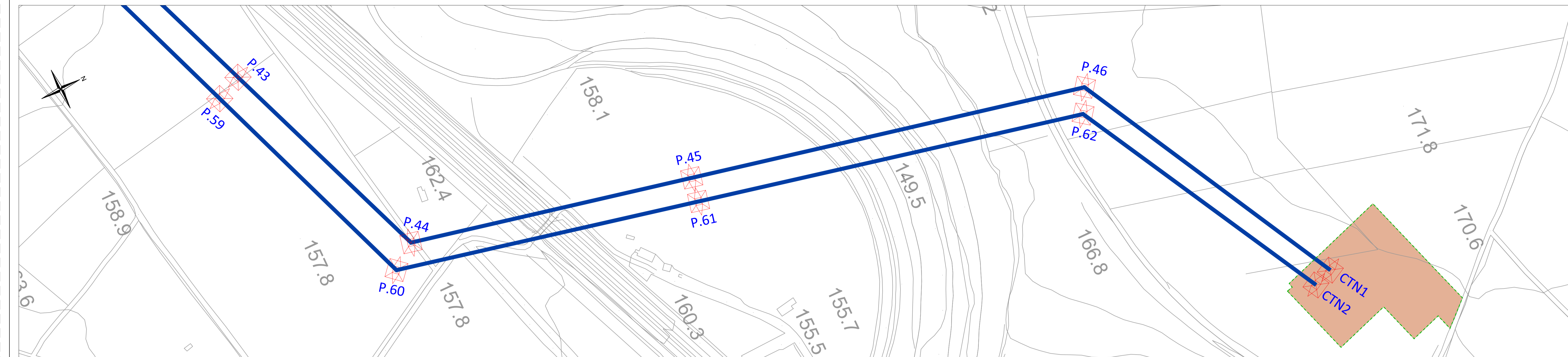
Planimetria Cartografia - Ortofoto - Catastale con interventi

PROGETTO

TEGR20005

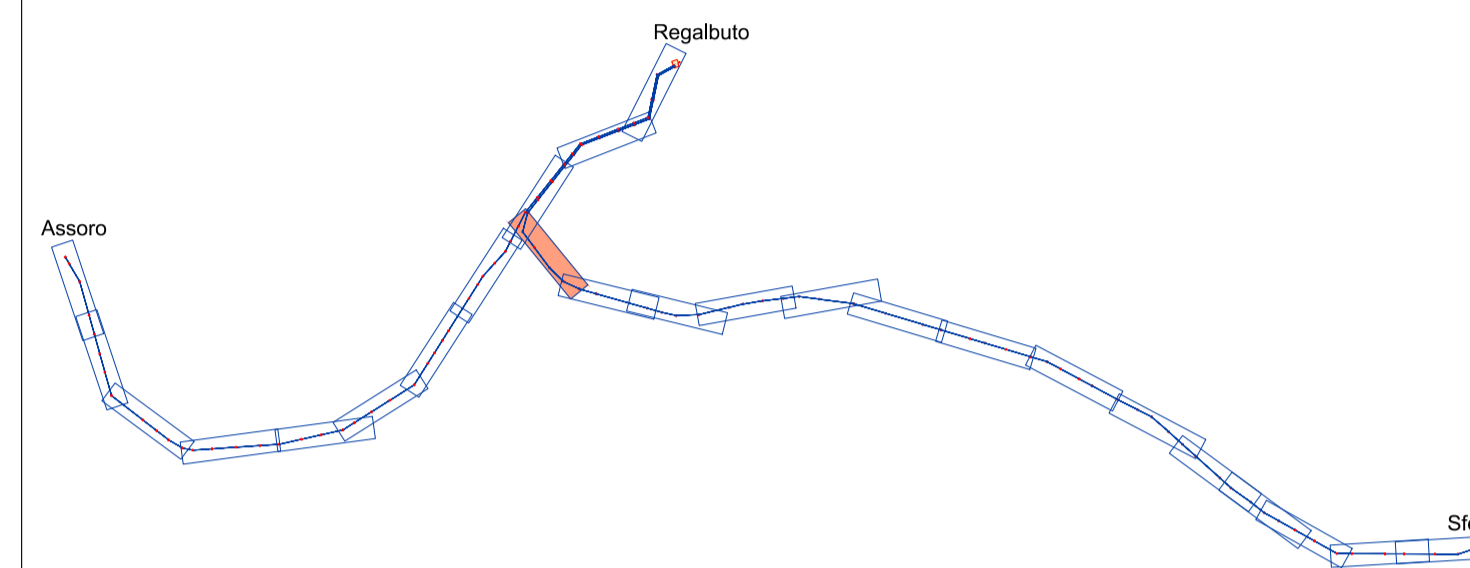
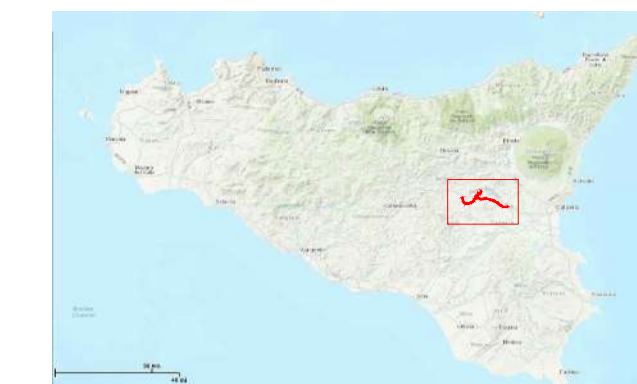
NOME DEL FILE	SCALA CAD	FORMATO	SCALA	FOGLIO
DGGR20005B2047262.dwg	1 unità = 1	1050 x 594	1:2.000	11 / 25

Questo documento contiene informazioni di proprietà Terna Rete Italia S.p.A. e deve essere utilizzato esclusivamente dal destinatario in relazione alla finalità per la quale è stato ricevuto. E' vietata qualsiasi forma di riproduzione o di divulgazione senza l'esplicito consenso di Terna Rete Italia S.p.A.  
 This document contains information proprietary to Terna Rete Italia S.p.A. and it will have to be used exclusively for the purposes for which it has been furnished. Whichever shape of spreading or reproduction without the written permission of Terna Rete Italia S.p.A. is prohibited.





CHIAVE DI LETTURA  
PROGETTO



LEGENDA

- Progetto - Elettrodotto aereo 150 kV Singola Terna "CP Assoro - CP Catenanuova"
- Progetto - Elettrodotto aereo 150 kV Singola Terna "CP Sferro - CP Catenanuova"
- Esistente - Elettrodotto aereo Singola Terna - 150 kV
- Sostegni - Nuovi - Esistenti - 150 kV
- Confine Foglio Catastale
- Confine Comunale



NB: Il sostegno rappresentato in planimetria è da intendersi come un simbolo necessario solamente all'individuazione del centro picchetto; non rappresenta pertanto l'effettiva area di ingombro.

REVISIONI	DATA	DESCRIZIONE	R. CAUSONE OTM.B.L.	G. SIVICA OTM.B.L.	L. SIMONE OTM.B.L.
00	03.02.2021	Prima emissione			

**GEO-TECNICA MERIDIONALE s.r.l.**  
 Tel. Fax 081 261 226 66  
 Tron. P.le. 25 - 80058 Torre Annunziata (NAPOLI)  
 Progettazione Generale - Urbanistica - Ristrutturazioni - Cartografia - GIS  
 S.r.l. S.p.A. - Insegg. - Albo e Monitoraggio - Catasto e Servizi

REVISIONI	DATA	DESCRIZIONE	M. TIGNI SPS-SVP-FSA	G. SIVICA SPS-SVP-FSA	L. SIMONE SPS-SVP-FSA
00	26.03.2021	Prima emissione			

CODIFICA ELABORATO		
EGGR20005B2048354		
TITOLO ELABORATO		TIPOLOGIA ELABORATO
Opere sulla RTN a 150 kV per la connessione della Sottostazione Elettrica RFI di Regalbuto-Catenanuova		Disegno
PARTE GENERALE		PROGETTO
Planimetria Cartografia - Ortofoto - Catastale con interventi		TEGR20005

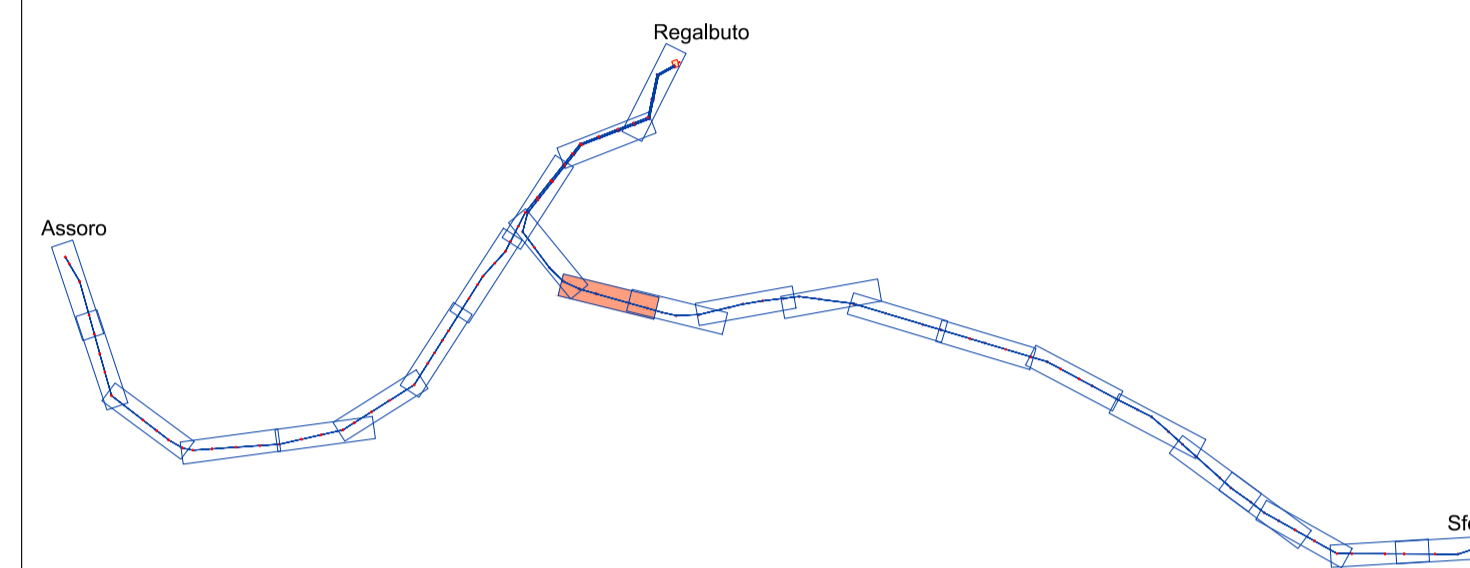
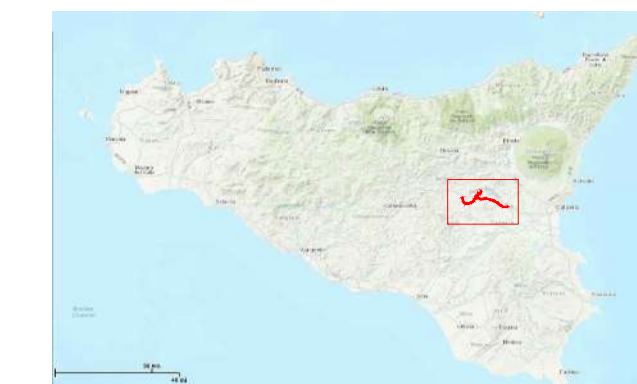
NOME DEL FILE	SCALA CAD	FORMATO	SCALA	FOGLIO
DGGR20005B2047262.dwg	1 unità = 1	1050 x 594	1:2.000	12 / 25

Questo documento contiene informazioni di proprietà Terna Rete Italia S.p.A. e deve essere utilizzato esclusivamente dal destinatario in relazione alla finalità per la quale è stato ricevuto. È vietata qualsiasi forma di riproduzione o di divulgazione senza l'esplicito consenso di Terna Rete Italia S.p.A.  
 This document contains information proprietary to Terna Rete Italia S.p.A. and it will have to be used exclusively for the purposes for which it has been furnished. Whichever shape of spreading or reproduction without the written permission of Terna Rete Italia S.p.A. is prohibited.





CHIAVE DI LETTURA  
PROGETTO



- LEGENDA**
- Progetto - Elettrodotto aereo 150 kV Singola Terna "CP Assoro - CP Catenanuova"
  - Progetto - Elettrodotto aereo 150 kV Singola Terna "CP Sferro - CP Catenanuova"
  - Esistente - Elettrodotto aereo Singola Terna - 150 kV
  - ✱ Sostegni - Nuovi - Esistenti - 150 kV
  - Confine Foglio Catastale
  - Confine Comunale



NB: Il sostegno rappresentato in planimetria è da intendersi come un simbolo necessario solamente all'individuazione del centro picchetto; non rappresenta pertanto l'effettiva area di ingombro.

REVISIONI	N.	DATA	DESCRIZIONE	R. CAZIONALE OTM.B.C.	R. CAZIONALE OTM.B.C.	G. VAVANNO OTM.B.C.
00	03.02.2021	Prima emissione				

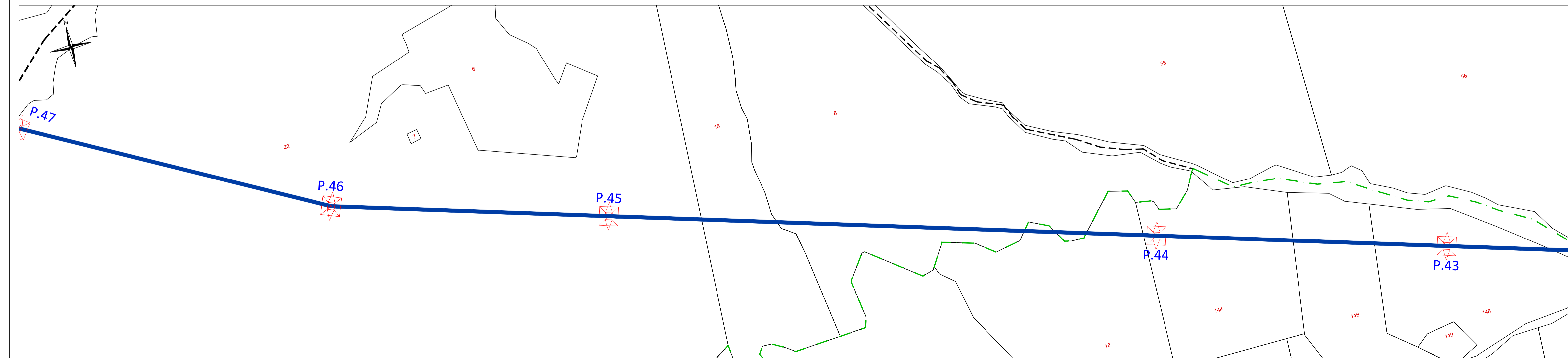
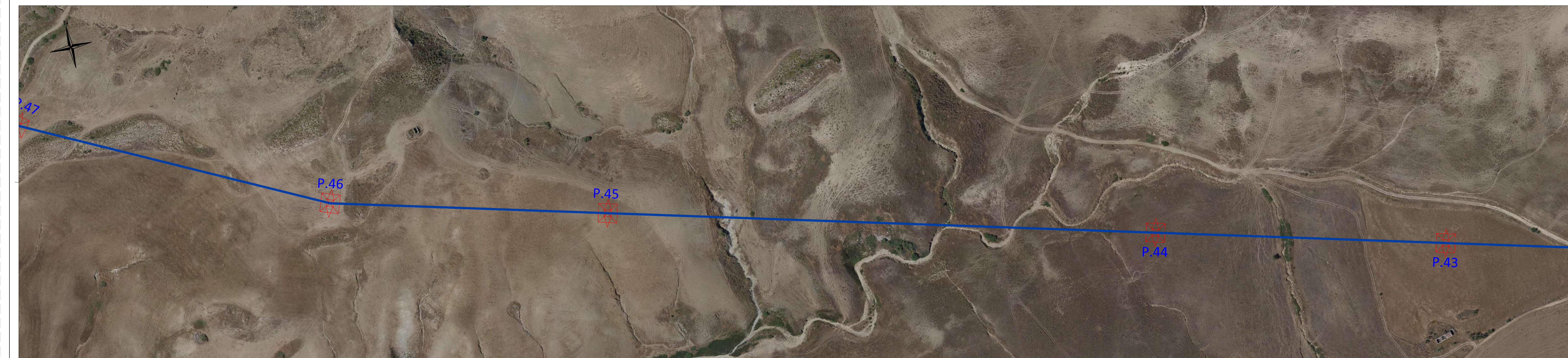
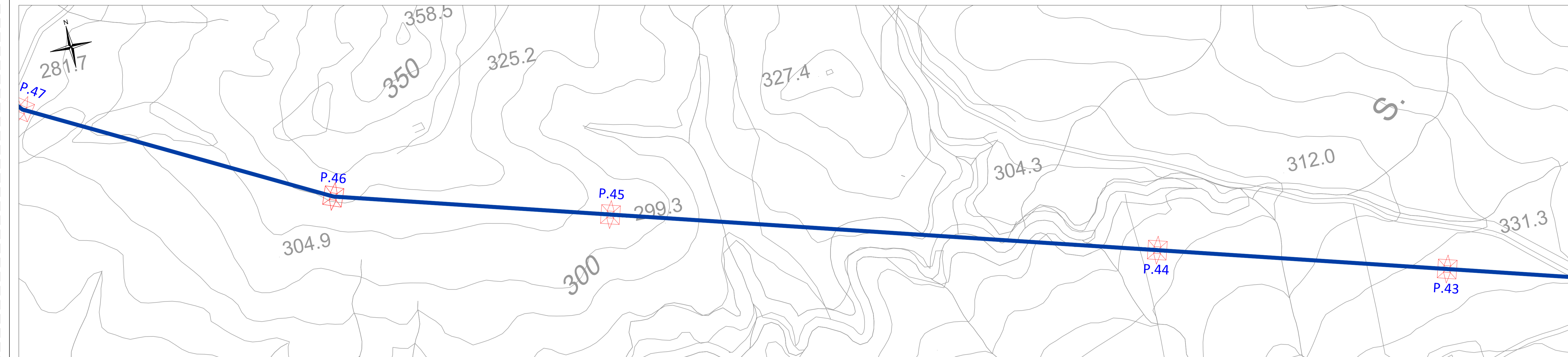
**GEO-TECNICA MERIDIONALE s.r.l.**  
 Tel. Fax 081 261 29 66  
 Tron. P.leo. 25 - 80058 Torre Annunziata (NAPOLI)  
 Progettazione Generale - Urbanistica - Ristrutturazioni - Cartografia - GIS  
 S.r.l. S.p.A. - Iscritta al Registro Imprese di Napoli - C.A. 12087322

REVISIONI	N.	DATA	DESCRIZIONE	M. TIGNI SPS-SVP-FSA	G. SERRA SPS-SVP-FSA	L. SIMONE SPS-SVP-FSA
00	26.03.2021	Prima emissione				

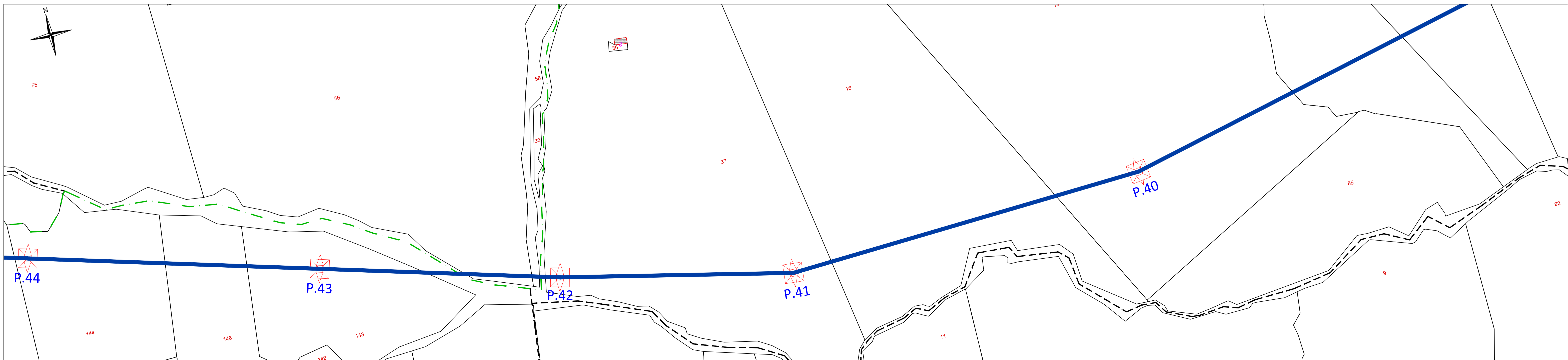
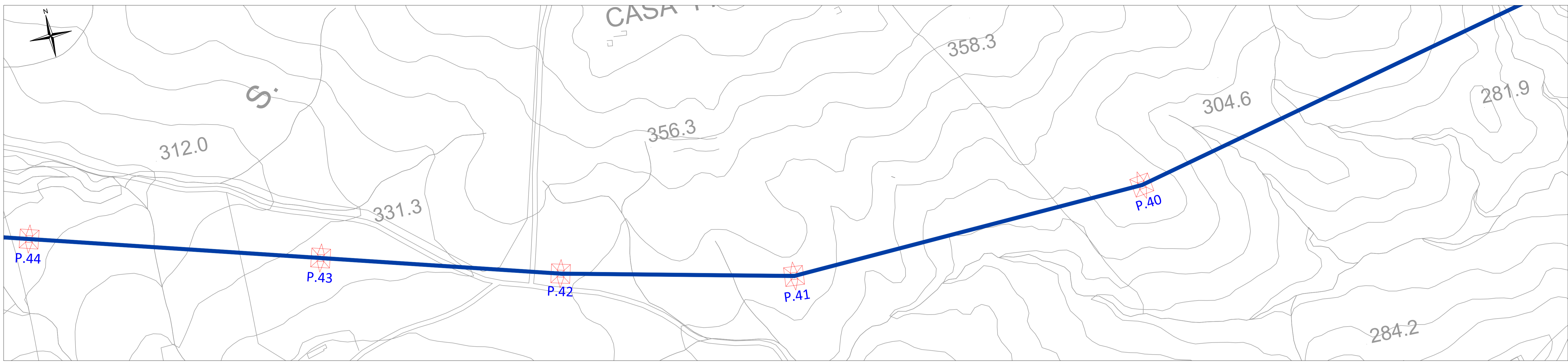
CODIFICA ELABORATO		
EGGR20005B2048354		
TITOLO ELABORATO		
Opere sulla RTN a 150 kV per la connessione della Sottostazione Elettrica RFI di Regalbuto-Catenanuova		Disegno
PARTE GENERALE		PROGETTO
Planimetria Cartografia - Ortofoto - Catastale con interventi		TEGR20005

NOME DEL FILE	SCALA CAD	FORMATO	SCALA	FOGLIO
DGGR20005B2047262.dwg	1 unità = 1	1050 x 594	1:2.000	13 / 25

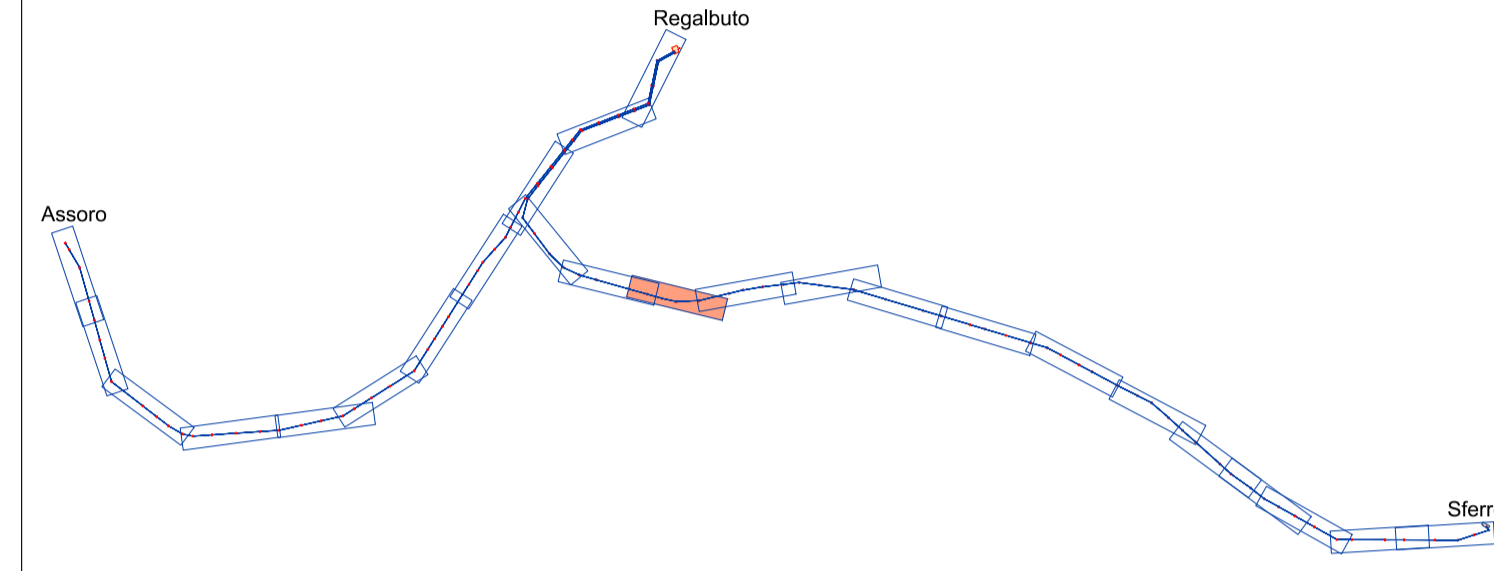
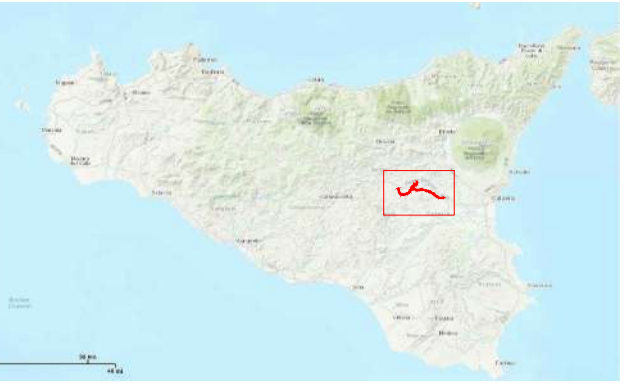
Questo documento contiene informazioni di proprietà Terna Rete Italia S.p.A. e deve essere utilizzato esclusivamente dal destinatario in relazione alle finalità per le quali è stato ricevuto. E' vietata qualsiasi forma di riproduzione o di divulgazione senza l'esplicito consenso di Terna Rete Italia S.p.A.  
 This document contains information proprietary to Terna Rete Italia S.p.A. and it will have to be used exclusively for the purposes for which it has been furnished. Whichever shape of spreading or reproduction without the written permission of Terna Rete Italia S.p.A. is prohibited.







CHIAVE DI LETTURA  
PROGETTO



LEGENDA

- Progetto - Elettrodotto aereo 150 kV Singola Terna "CP Assoro - CP Catenanuova"
- Progetto - Elettrodotto aereo 150 kV Singola Terna "CP Stero - CP Catenanuova"
- Esistente - Elettrodotto aereo Singola Terna - 150 kV
- ✱ Sostegni - Nuovi - Esistenti - 150 kV
- Confine Foglio Catastale
- Confine Comunale



NB: Il sostegno rappresentato in planimetria è da intendersi come un simbolo necessario solamente all'individuazione del centro picchetto; non rappresenta pertanto l'effettiva area di ingombro.

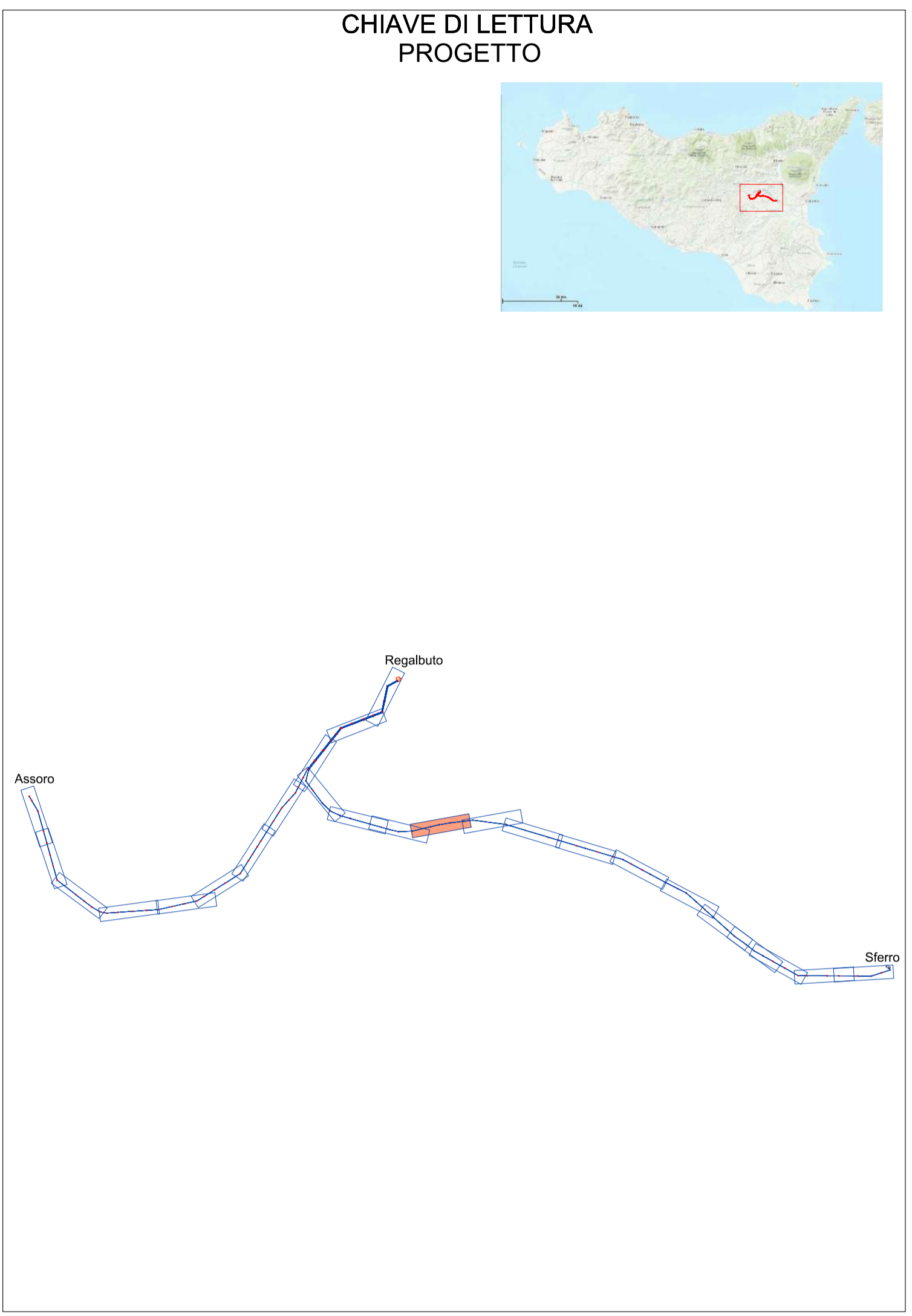
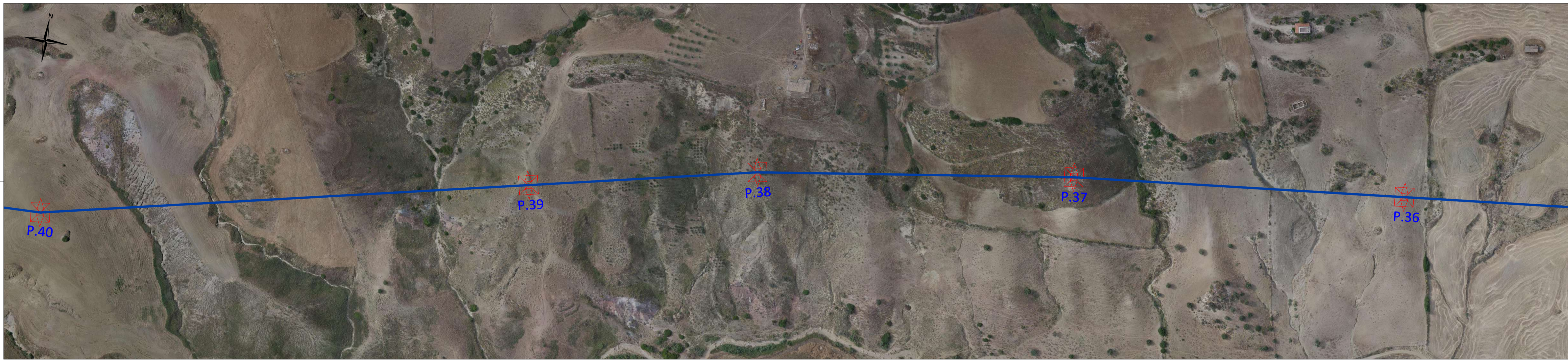
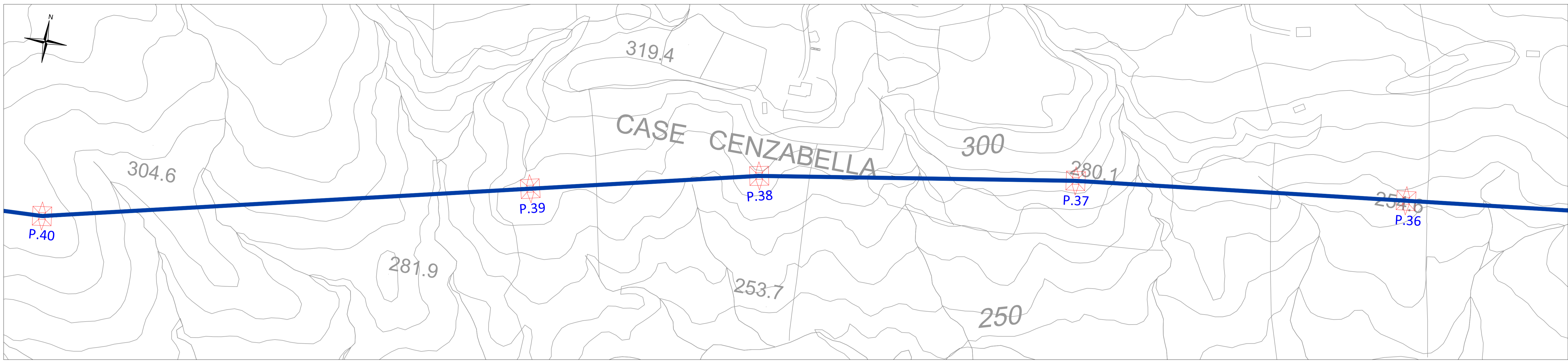
REVISIONI	N.	DATA	DESCRIZIONE	R. CAZIONALE ELABORATO	R. CAZIONALE VERIFICATO	G. VAGNINO APPROVATO
00	03.02.2021	Prima emissione				

REVISIONI	N.	DATA	DESCRIZIONE	M. TIGNI SPS-SVP-FSA ELABORATO	G. SARRA SPS-SVP-FSA VERIFICATO	L. SIMONE SPS-SVP-FSA APPROVATO
00	26.03.2021	Prima emissione				

CODIFICA ELABORATO		
EGGR20005B2048354		
TITOLO ELABORATO		
Opere sulla RTN a 150 kV per la connessione della Sottostazione Elettrica RFI di Regalbuto-Catenanuova		
PARTE GENERALE		
Planimetria Cartografia - Ortofoto - Catastale con interventi		
NOME DEL FILE		FOGLIO
DGG20005B2047262.dwg		14 / 25

Questo documento contiene informazioni di proprietà Terna Rete Italia S.p.A. e deve essere utilizzato esclusivamente dal destinatario in relazione alla finalità per la quale è stato ricevuto. È vietata qualsiasi forma di riproduzione o di divulgazione senza l'esplicito consenso di Terna Rete Italia S.p.A.  
This document contains information proprietary to Terna Rete Italia S.p.A. and it will have to be used exclusively for the purposes for which it has been furnished. Whichever shape of spreading or reproduction without the written permission of Terna Rete Italia S.p.A. is prohibited.





**LEGENDA**

- Progetto - Elettrodotto aereo 150 kV Singola Terna "CP Assoro - CP Catenanuova"
- Progetto - Elettrodotto aereo 150 kV Singola Terna "CP Sferro - CP Catenanuova"
- Esistente - Elettrodotto aereo Singola Terna - 150 kV
- Sostegni - Nuovi - Esistenti - 150 kV
- Confine Foglio Catastale
- Confine Comunale

NB: Il sostegno rappresentato in planimetria è da intendersi come un simbolo necessario solamente all'individuazione del centro picchetto; non rappresenta pertanto l'effettiva area di ingombro.

REVISIONI	N.	DATA	DESCRIZIONE	R. CAZIONALE OTM.B.C.	R. CAZIONALE OTM.B.C.	G. AVANINNO OTM.B.C.
00	03.02.2021	Prima emissione				

REVISIONI	N.	DATA	DESCRIZIONE	M. TIGNI SPS-SVP-FSA	G. SERRA SPS-SVP-FSA	L. SIMONE SPS-SVP-FSA
00	26.03.2021	Prima emissione				

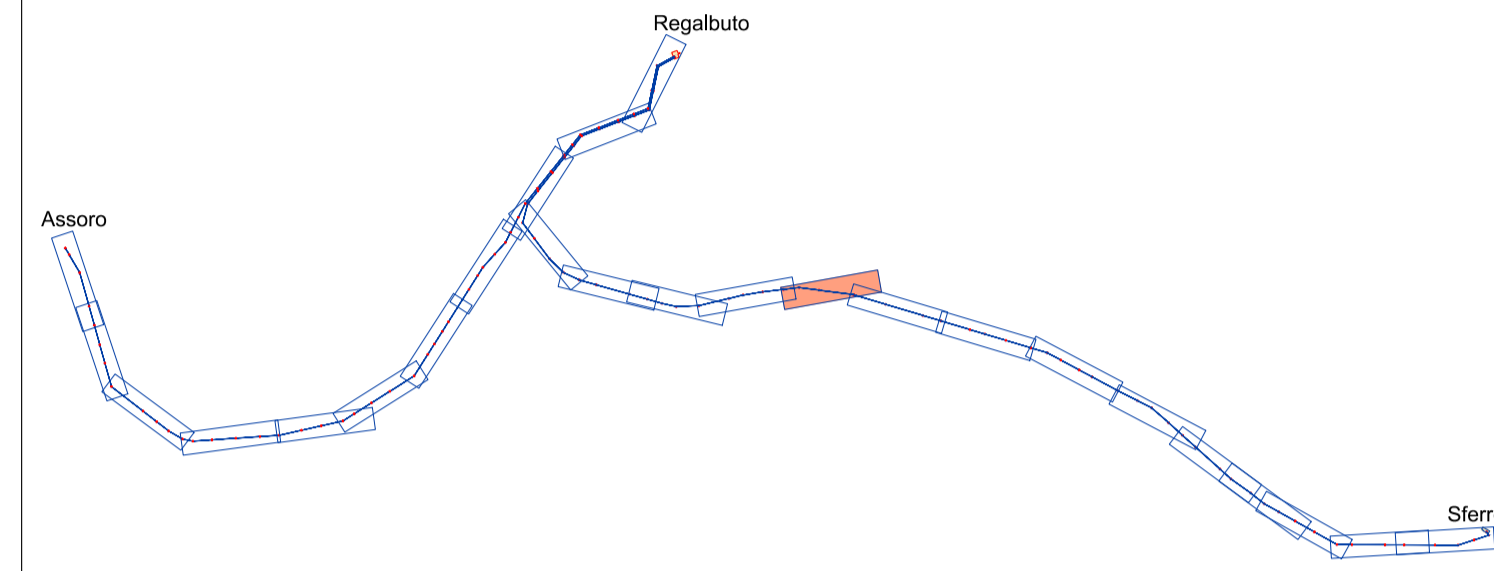
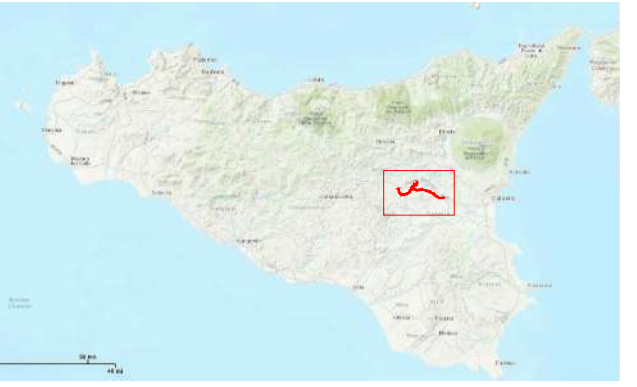
  

<b>CODIFICA ELABORATO</b> <b>EGGR20005B2048354</b>				
<b>TITOLO ELABORATO</b> <b>Opere sulla RTN a 150 kV per la connessione della Sottostazione Elettrica RFI di Regalbuto-Catenanuova</b> <b>PARTE GENERALE</b> <b>Planimetria Cartografia - Ortofoto - Catastale con interventi</b>				
NOME DEL FILE DGGR20005B2047262.dwg	SCALA CAD 1 unità = 1	FORMATO 1050 x 594	SCALA 1:2.000	FOGLIO 15 / 25

Questo documento contiene informazioni di proprietà Terna Rete Italia S.p.A. e deve essere utilizzato esclusivamente dal destinatario in relazione alla finalità per la quale è stato ricevuto. È vietata qualsiasi forma di riproduzione o di divulgazione senza l'esplicito consenso di Terna Rete Italia S.p.A. This document contains information proprietary to Terna Rete Italia S.p.A. and it will have to be used exclusively for the purposes for which it has been furnished. Whichever shape of spreading or reproduction without the written permission of Terna Rete Italia S.p.A. is prohibited.



CHIAVE DI LETTURA  
PROGETTO



LEGENDA

- Progetto - Elettrodotto aereo 150 kV Singola Terna "CP Assoro - CP Catenanuova"
- Progetto - Elettrodotto aereo 150 kV Singola Terna "CP Stero - CP Catenanuova"
- Esistente - Elettrodotto aereo Singola Terna - 150 kV
- ✱ Sostegni - Nuovi - Esistenti - 150 kV
- Confine Foglio Catastale
- Confine Comunale



NB: Il sostegno rappresentato in planimetria è da intendersi come un simbolo necessario solamente all'individuazione del centro picchetto; non rappresenta pertanto l'effettiva area di ingombro.

REVISIONI	N.	DATA	DESCRIZIONE	R. CAUSONE ELABORATO	R. CAUSONE VERIFICATO	G. AVANNO APPROVATO
00	03.02.2021		Prima emissione			

REVISIONI	N.	DATA	DESCRIZIONE	M. TIGNI SPS-SVP-FSA ELABORATO	G. SERRA SPS-SVP-FSA VERIFICATO	L. SIMONE SPS-SVP-FSA APPROVATO
00	26.03.2021		Prima emissione			

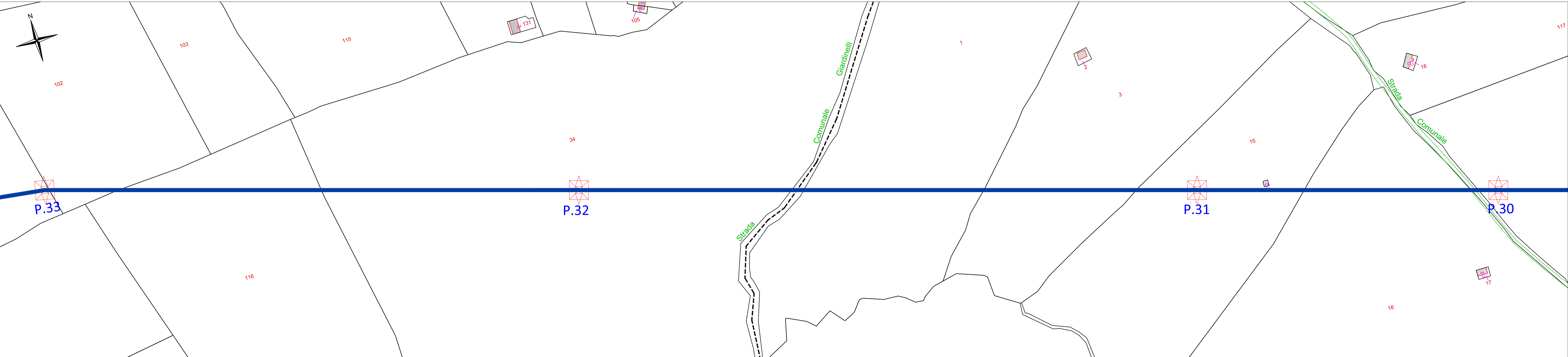
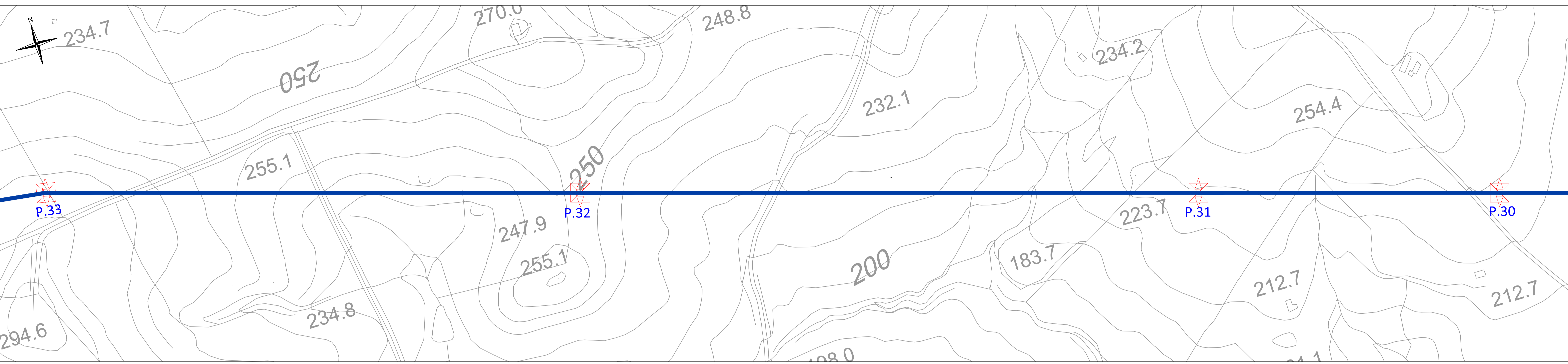
CODIFICA ELABORATO <b>EGGR20005B2048354</b>		TIPOLOGIA ELABORATO Disegno PROGETTO TEGR20005
TITOLO ELABORATO Opere sulla RTN a 150 kV per la connessione della Sottostazione Elettrica RFI di Regalbuto-Catenanuova		
PARTE GENERALE Planimetria Cartografia - Ortofoto - Catastale con interventi		

NOME DEL FILE	SCALA CAD	FORMATO	SCALA	FOGLIO
DGGR20005B2047262.dwg	1 unità = 1	1050 x 594	1:2.000	16 / 25

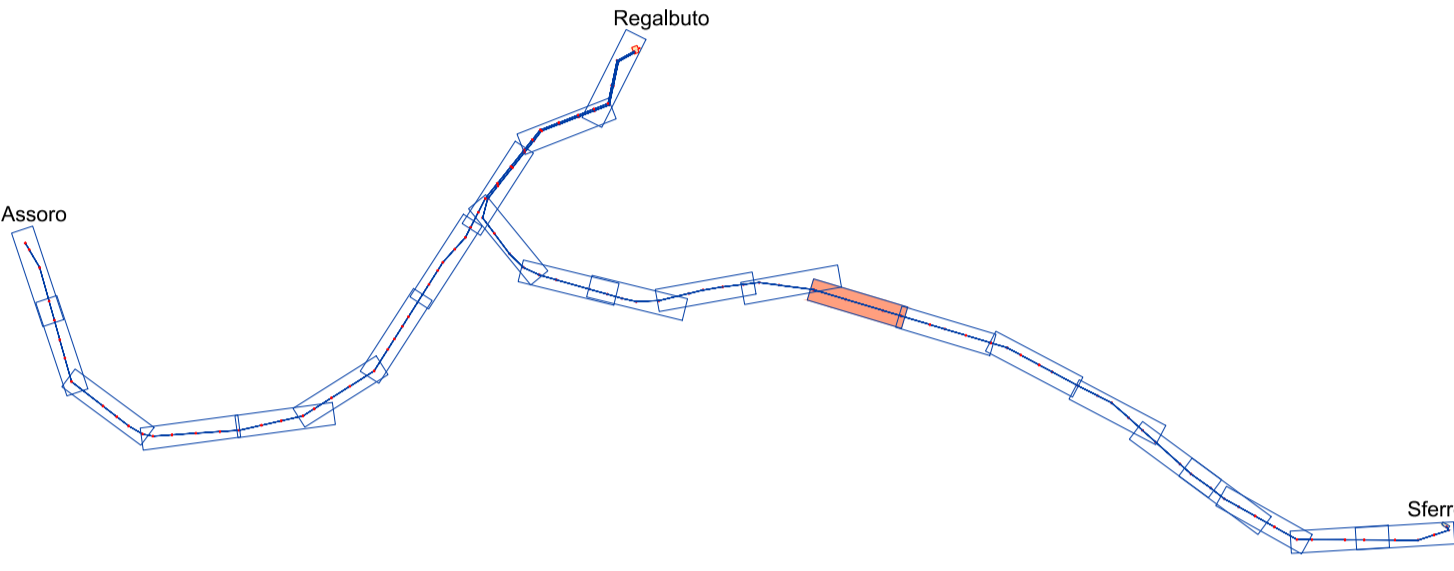
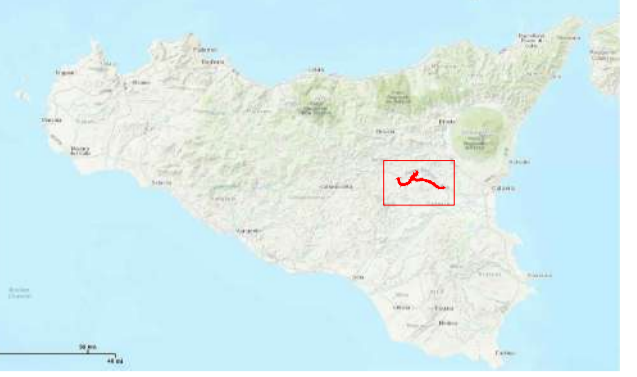
Questo documento contiene informazioni di proprietà Terna Rete Italia S.p.A. e deve essere utilizzato esclusivamente dal destinatario in relazione alla finalità per la quale è stato ricevuto. È vietata qualsiasi forma di riproduzione o di divulgazione senza l'esplicito consenso di Terna Rete Italia S.p.A. This document contains information proprietary to Terna Rete Italia S.p.A. and it will have to be used exclusively for the purposes for which it has been furnished. Whichever shape of spreading or reproduction without the written permission of Terna Rete Italia S.p.A. is prohibited.







CHIAVE DI LETTURA  
PROGETTO



LEGENDA

- Progetto - Elettrodotto aereo 150 kV Singola Terna "CP Assoro - CP Catenanuova"
- Progetto - Elettrodotto aereo 150 kV Singola Terna "CP Sferro - CP Catenanuova"
- Esistente - Elettrodotto aereo Singola Terna - 150 kV
- \* Sostegni - Nuovi - Esistenti - 150 kV
- Confine Foglio Catastale
- Confine Comunale



NB: Il sostegno rappresentato in planimetria è da intendersi come un simbolo necessario solamente all'individuazione del centro picchetto; non rappresenta pertanto l'effettiva area di ingombro.

REVISIONI	DATA	DESCRIZIONE	R. CALCOLO	R. CALCOLO	G. AVVANTO
N.	DATA	DESCRIZIONE	ELABORATO	VERIFICATO	APPROVATO
00	03.02.2021	Prima emissione			

**GEO-TECNICA MERIDIONALE s.r.l.**  
 Tel. Fax 081 261 29 66  
 Tron. P.leo. 25 - 80058 Torre Annunziata (NAPOLI)  
 Progettazione Generale - Urbanistica - Restau. - Cartografia - GIS  
 S.r.l. S.p.A. - Sostegni - New e Monitoring - Calce e Sementi

REVISIONI	DATA	DESCRIZIONE	M. TIRI	G. SIVICA	L. SIMONE
N.	DATA	DESCRIZIONE	SPS-SVP-FSA	SPS-SVP-FSA	SPS-SVP-FSA
			ELABORATO	VERIFICATO	APPROVATO
00	26.03.2021	Prima emissione			

CODIFICA ELABORATO  
**EGGR20005B2048354**

TITOLO ELABORATO  
**Opere sulla RTN a 150 kV per la connessione della Sottostazione Elettrica RFI di Regalbuto-Catenanuova**

TIPOLOGIA ELABORATO  
**Disegno**

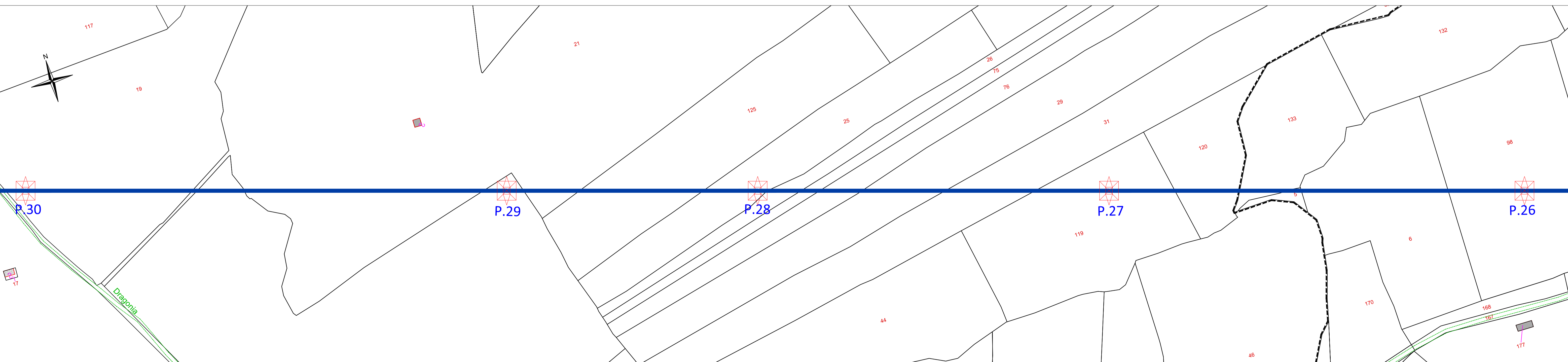
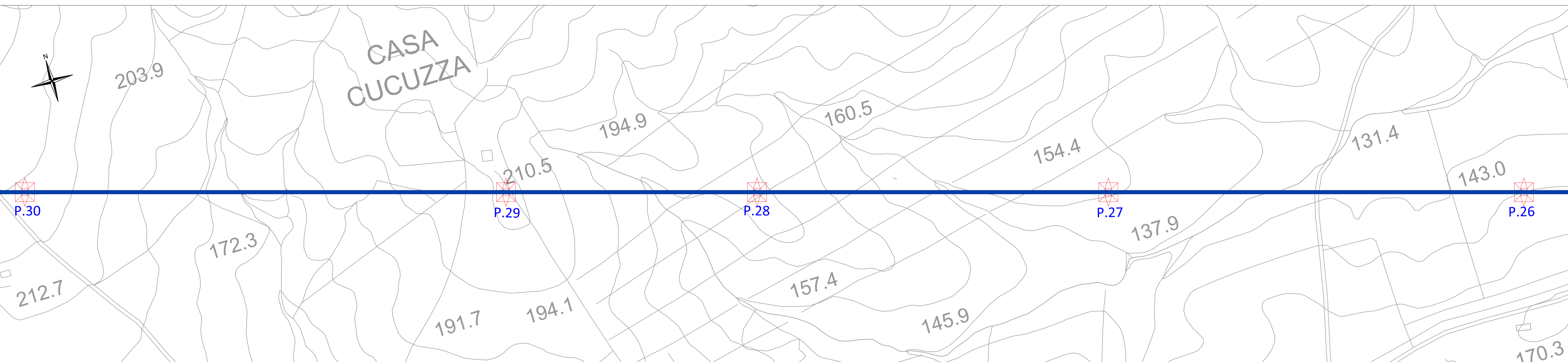
PROGETTO

Planimetria Cartografia - Ortofoto - Catastale con interventi  
**TEGR20005**

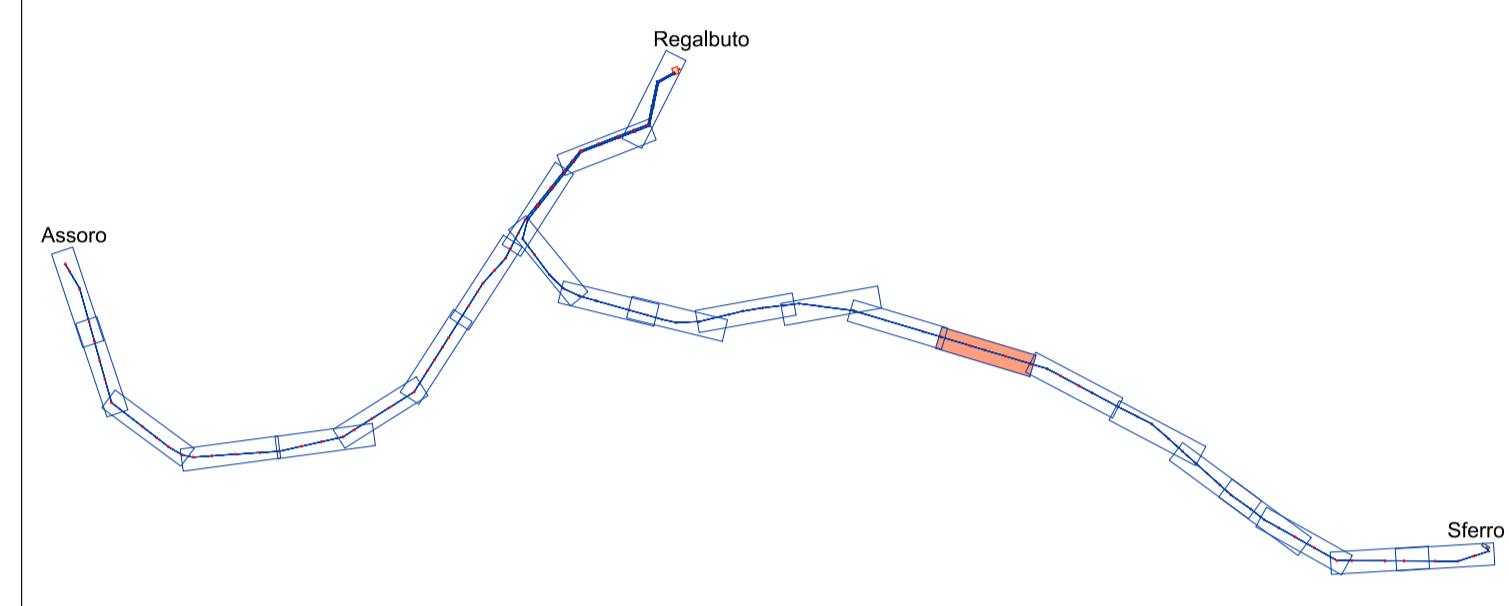
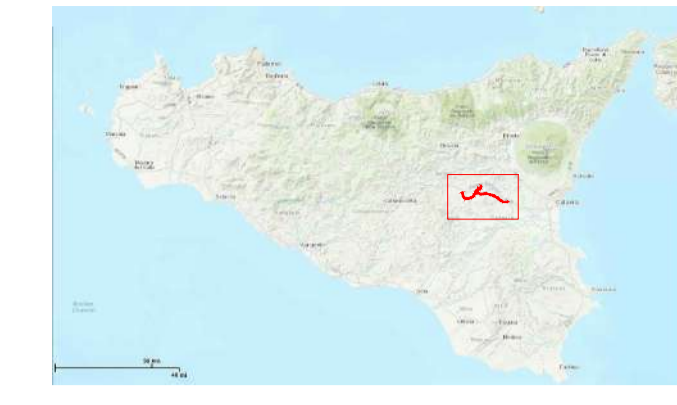
NOME DEL FILE	SCALA CAD	FORMATO	SCALA	FOGLIO
DGGR20005B2047262.dwg	1 unità = 1	1050 x 594	1:2.000	17 / 25

Questo documento contiene informazioni di proprietà Terna Rete Italia S.p.A. e deve essere utilizzato esclusivamente dal destinatario in relazione alla finalità per la quale è stato ricevuto. E' vietata qualsiasi forma di riproduzione o di divulgazione senza l'esplicito consenso di Terna Rete Italia S.p.A.  
 This document contains information proprietary to Terna Rete Italia S.p.A. and it will have to be used exclusively for the purposes for which it has been furnished. Whichever shape of spreading or reproduction without the written permission of Terna Rete Italia S.p.A. is prohibited.





CHIAVE DI LETTURA  
PROGETTO



**LEGENDA**

	Progetto	- Elettrodotto aereo 150 kV Singola Terna "CP Assoro - CP Catenanuova"
	Progetto	- Elettrodotto aereo 150 kV Singola Terna "CP Sferro - CP Catenanuova"
	Sostegni	- Nuovi - Esistenti - 150 kV
	Confine Foglio Catastale	
	Confine Comunale	



NB: Il sostegno rappresentato in planimetria è da intendersi come un simbolo necessario solamente all'individuazione del centro picchetto; non rappresenta pertanto l'effettiva area di ingombro.

REVISIONI	DATA	DESCRIZIONE	R. CALCOLE	R. CALCOLE	G. AVVANTO
N.	DATA	DESCRIZIONE	ELABORATO	VERIFICATO	APPROVATO
00	03.02.2021	Prima emissione			

**GEO-TECNICA MERIDIONALE s.r.l.**  
 Tel. Fax 081 261 29 66  
 Tron. P.le. 25 - 80058 Torre Annunziata (NAPOLI)  
 Progettazione Generale - Urbanistica - Restituzioni - Cartografia - GIS  
 S.r.l. S.p.A. - Iscr. Imp. e Min. Imp. - C.A.B. n. 7322

REVISIONI	DATA	DESCRIZIONE	M. TIRAZZINI	G. SERRA	L. SIMONE
N.	DATA	DESCRIZIONE	ELABORATO	VERIFICATO	APPROVATO
00	26.03.2021	Prima emissione			

CODIFICA ELABORATO: **EGGR20005B2048354**

TITOLO ELABORATO: **Opere sulla RTN a 150 kV per la connessione della Sottostazione Elettrica RFI di Regalbuto-Catenanuova**

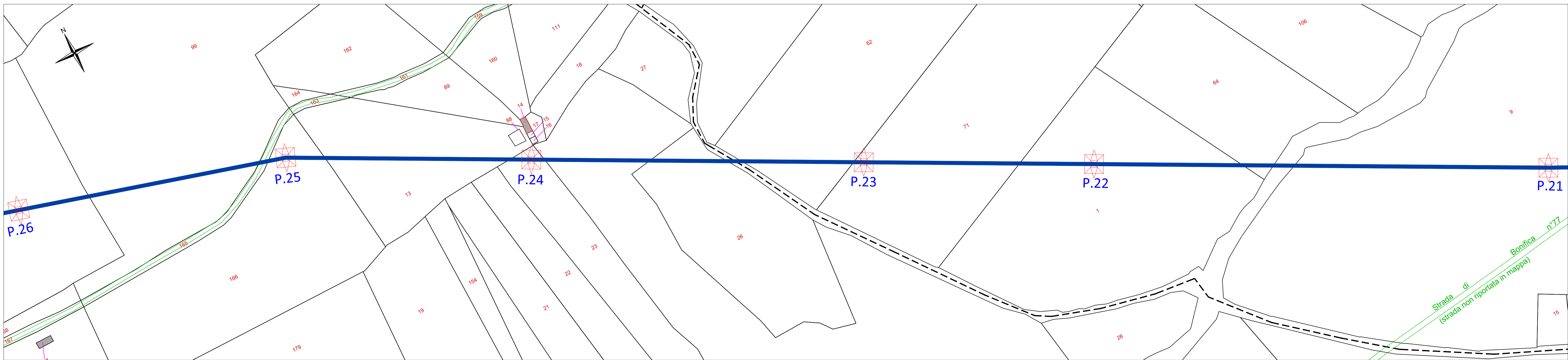
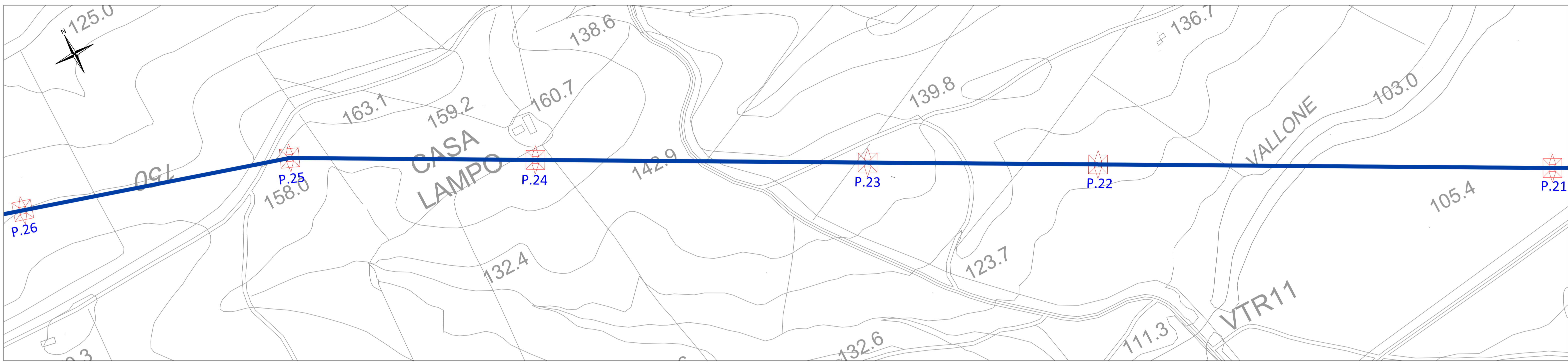
TIPOLOGIA ELABORATO: **Disegno**

PROGETTO: **TEGR20005**

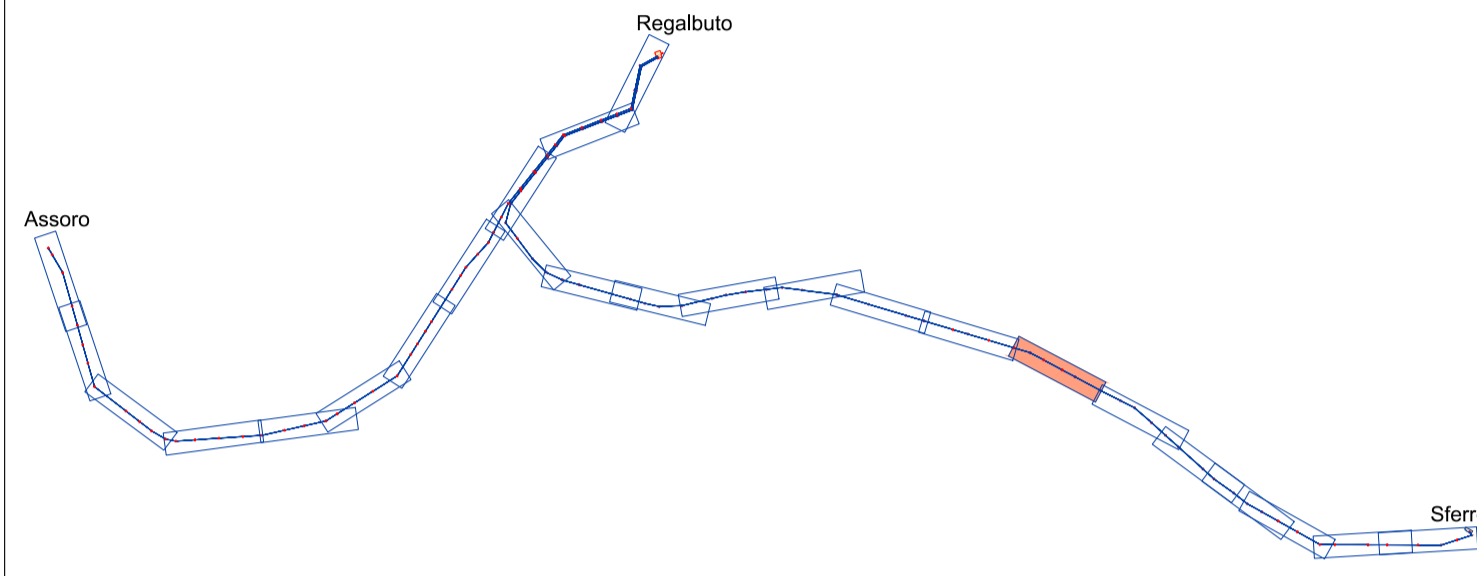
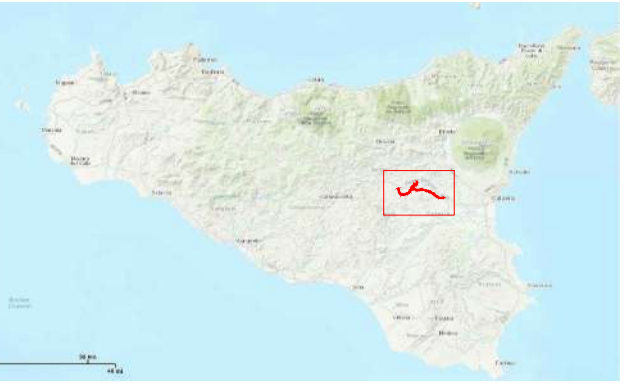
NOME DEL FILE	SCALA CAD	FORMATO	SCALA	FOGLIO
DGGR20005B2047262.dwg	1 unità = 1	1050 x 594	1:2.000	18 / 25

Questo documento contiene informazioni di proprietà Terna Rete Italia S.p.A. e deve essere utilizzato esclusivamente dal destinatario in relazione alla finalità per la quale è stato ricevuto. È vietata qualsiasi forma di riproduzione o di divulgazione senza l'esplicito consenso di Terna Rete Italia S.p.A.  
 This document contains information proprietary to Terna Rete Italia S.p.A. and it will have to be used exclusively for the purposes for which it has been furnished. Whichever shape of spreading or reproduction without the written permission of Terna Rete Italia S.p.A. is prohibited.





CHIAVE DI LETTURA  
PROGETTO



LEGENDA

- Progetto - Elettrodotto aereo 150 kV Singola Terna "CP Assoro - CP Catenanuova"
- Progetto - Elettrodotto aereo 150 kV Singola Terna "CP Stero - CP Catenanuova"
- Esistente - Elettrodotto aereo Singola Terna - 150 kV
- ✳ Sostegni - Nuovi - Esistenti - 150 kV
- Confine Foglio Catastale
- Confine Comunale



NB: Il sostegno rappresentato in planimetria è da intendersi come un simbolo necessario solamente all'individuazione del centro picchetto; non rappresenta pertanto l'effettiva area di ingombro.

REVISIONI	N.	DATA	DESCRIZIONE	R. CAUSONE ELABORATO	R. CAUSONE VERIFICATO	G. AVARINO APPROVATO
00	03.02.2021	Prima emissione				

**GEO-TECNICA MERIDIONALE s.r.l.**  
 Tel. Fax 081 261 226 66  
 Tron. P.le. 25 - 80058 Torre Annunziata (NAPOLI)  
 Progettazione Generale - Urbanistica - Ristrutturazioni - Cartografia - GIS  
 S.r.l. S.p.A. - Iscritta al Registro Imprese di Napoli - C.A. n. 17322

REVISIONI	N.	DATA	DESCRIZIONE	M. TIGNI SPS-SVP-FSA ELABORATO	G. SIVICA SPS-SVP-FSA VERIFICATO	L. SIMONA SPS-SVP-FSA APPROVATO
00	26.03.2021	Prima emissione				

CODIFICA ELABORATO: **EGGR20005B2048354**

TITOLO ELABORATO: **Opere sulla RTN a 150 kV per la connessione della Sottostazione Elettrica RFI di Regalbuto-Catenanuova**

TIPOLOGIA ELABORATO: **Disegno**

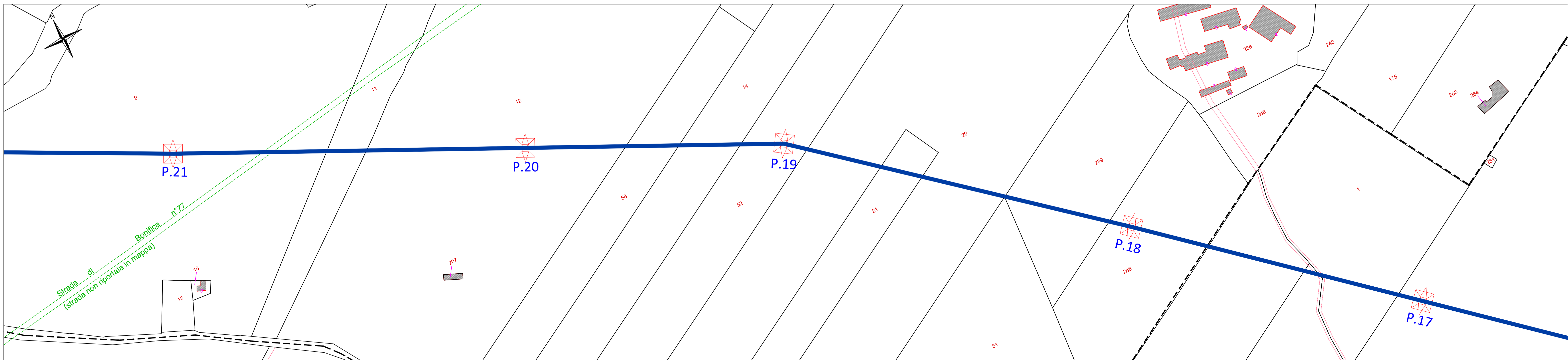
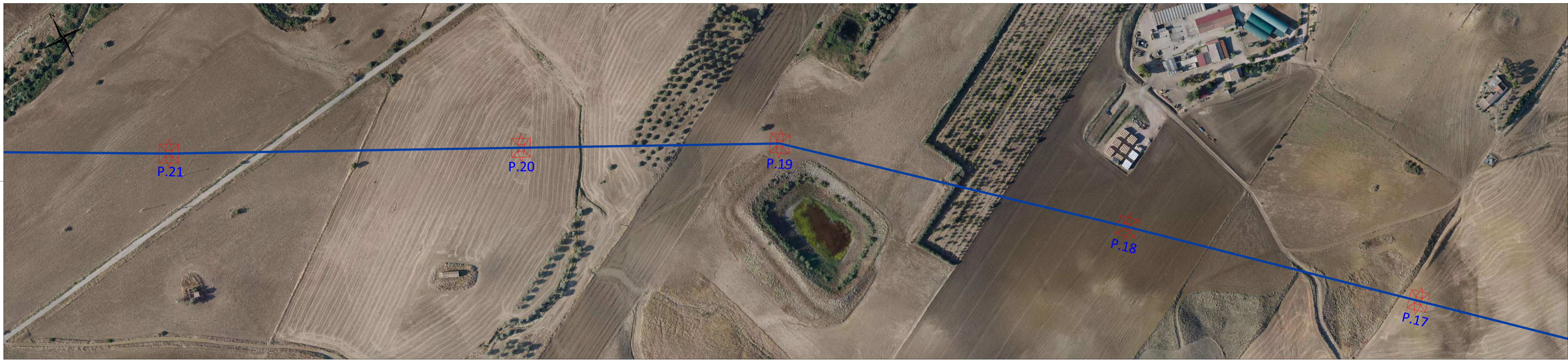
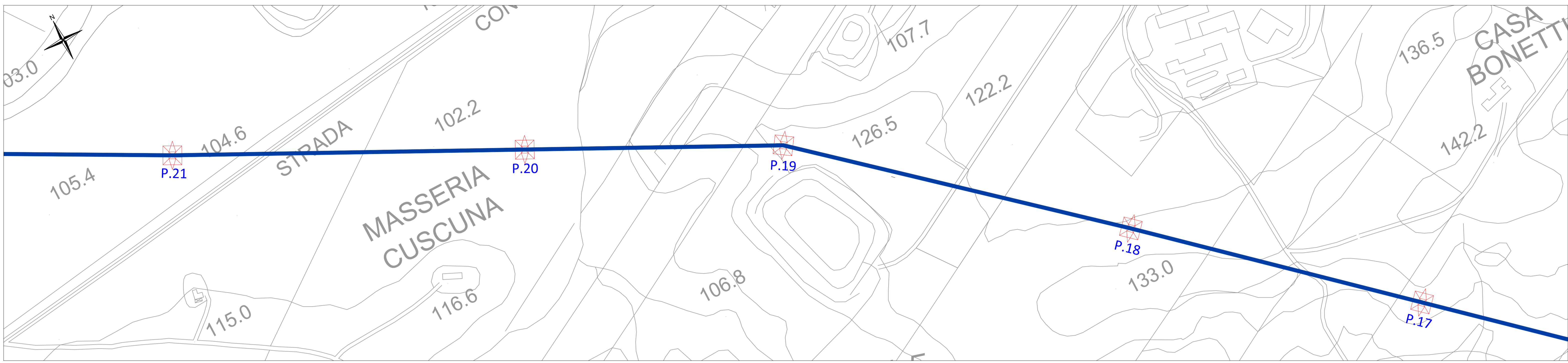
PROGETTO: **TEGR20005**

Planimetria Cartografia - Ortofoto - Catastale con interventi

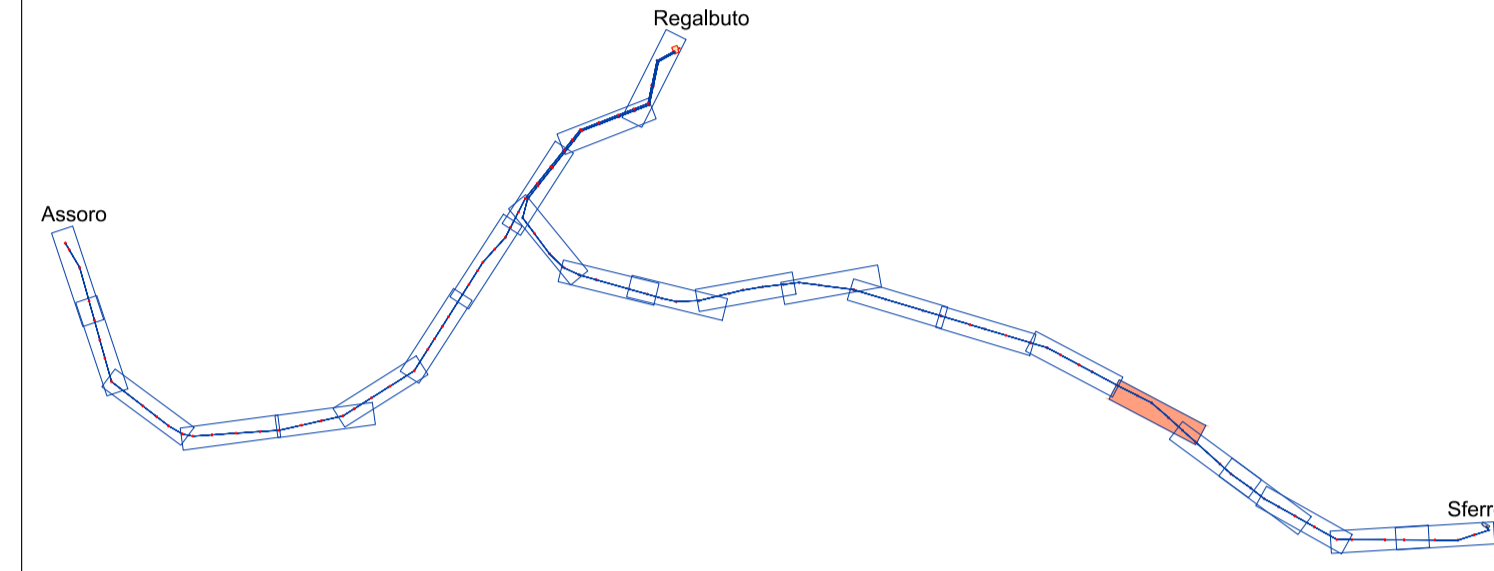
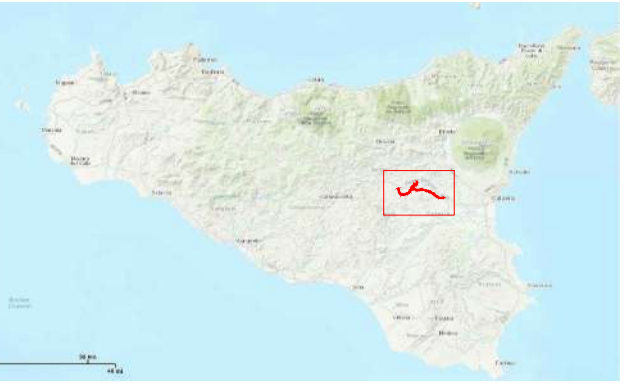
NOME DEL FILE	SCALA CAD	FORMATO	SCALA	FOGLIO
DGGR20005B2047262.dwg	1 unità = 1	1050 x 594	1:2.000	19 / 25

Questo documento contiene informazioni di proprietà Terna Rete Italia S.p.A. e deve essere utilizzato esclusivamente dal destinatario in relazione alla finalità per la quale è stato ricevuto. E' vietata qualsiasi forma di riproduzione o di divulgazione senza l'esplicito consenso di Terna Rete Italia S.p.A.  
 This document contains information proprietary to Terna Rete Italia S.p.A. and it will have to be used exclusively for the purposes for which it has been furnished. Whichever shape of spreading or reproduction without the written permission of Terna Rete Italia S.p.A. is prohibited.





CHIAVE DI LETTURA  
PROGETTO



LEGENDA

- Progetto - Elettrodotto aereo 150 kV Singola Terna "CP Assoro - CP Catenanuova"
- Progetto - Elettrodotto aereo 150 kV Singola Terna "CP Stero - CP Catenanuova"
- Esistente - Elettrodotto aereo Singola Terna - 150 kV
- ✳ Sostegni - Nuovi - Esistenti - 150 kV
- Confine Foglio Catastale
- Confine Comunale



NB: Il sostegno rappresentato in planimetria è da intendersi come un simbolo necessario solamente all'individuazione del centro picchetto; non rappresenta pertanto l'effettiva area di ingombro.

REVISIONI	DATA	DESCRIZIONE	R. CAUSONE OTTELLI	R. CAUSONE OTTELLI	G. AVANNO OTTELLI
00	03.02.2021	Prima emissione			

**GEO-TECNICA MERIDIONALE s.r.l.**  
 Tel. Fax 081 261 226 66  
 Tron. P.le. 25 - 80058 Torre Annunziata (NAPOLI)  
 Progettazione Generale - Urbanistica - Restituzioni - Cartografia - GIS  
 S.r.l. S.p.A. - Iscritta al Registro Imprese di Napoli - C.A. n. 12121/01

REVISIONI	DATA	DESCRIZIONE	M. TIGNI SPS-SVP-FSA	G. SIVICA SPS-SVP-FSA	L. SIMONA SPS-SVP-FSA
00	26.03.2021	Prima emissione			

CODIFICA ELABORATO: **EGGR20005B2048354**

TITOLO ELABORATO: **Opere sulla RTN a 150 kV per la connessione della Sottostazione Elettrica RFI di Regalbuto-Catenanuova**

PARTE GENERALE

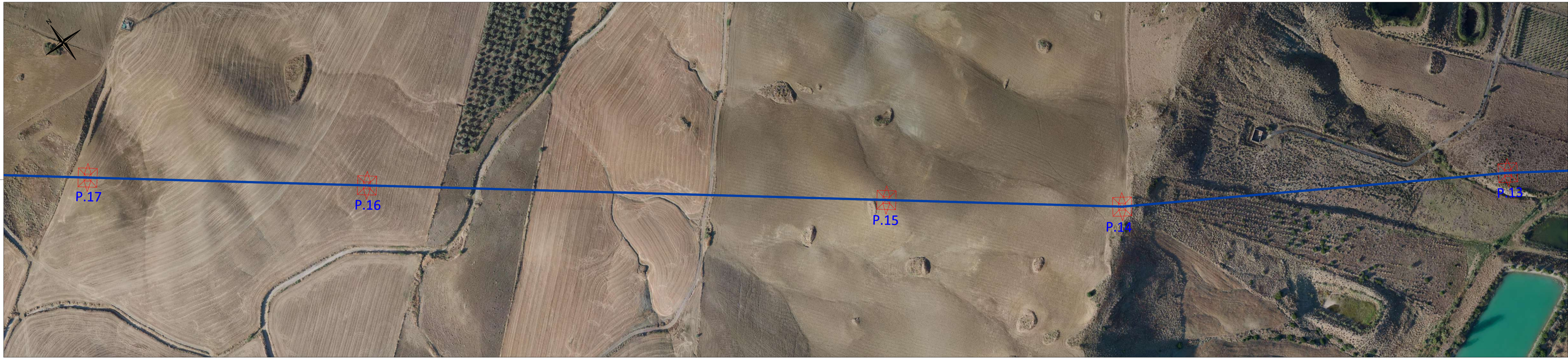
Planimetria Cartografia - Ortofoto - Catastale con interventi

Disegno  
PROGETTO  
TEGR20005

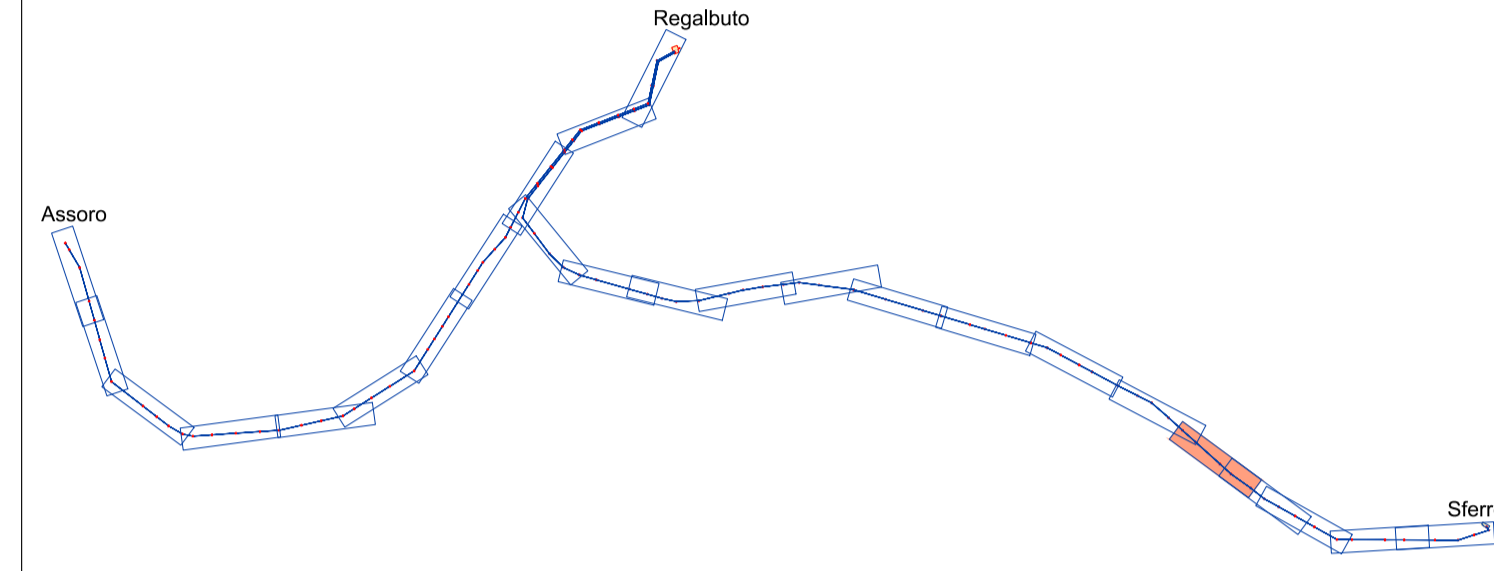
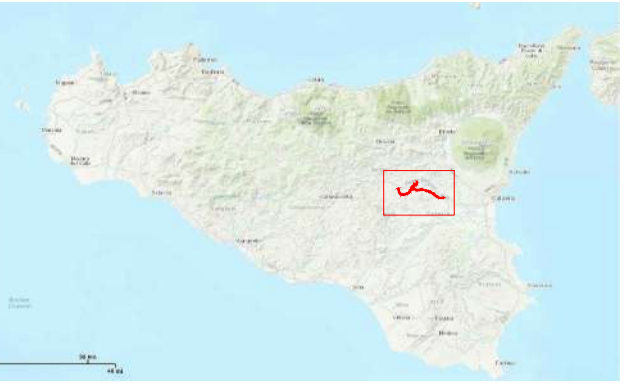
NOME DEL FILE	SCALA CAD	FORMATO	SCALA	FOGLIO
DGGR20005B2047262.dwg	1 unità = 1	1050 x 594	1:2.000	20 / 25

Questo documento contiene informazioni di proprietà Terna Rete Italia S.p.A. e deve essere utilizzato esclusivamente dal destinatario in relazione alla finalità per la quale è stato ricevuto. È vietata qualsiasi forma di riproduzione o di divulgazione senza l'esplicito consenso di Terna Rete Italia S.p.A. This document contains information proprietary to Terna Rete Italia S.p.A. and it will have to be used exclusively for the purposes for which it has been furnished. Whichever shape of spreading or reproduction without the written permission of Terna Rete Italia S.p.A. is prohibited.





CHIAVE DI LETTURA  
PROGETTO



- LEGENDA**
- Progetto - Elettrodotto aereo 150 kV Singola Terna "CP Assoro - CP Catenanuova"
  - Progetto - Elettrodotto aereo 150 kV Singola Terna "CP Sferro - CP Catenanuova"
  - Esistente - Elettrodotto aereo Singola Terna - 150 kV
  - ✱ Sostegni - Nuovi - Esistenti - 150 kV
  - Confine Foglio Catastale
  - Confine Comunale



NB: Il sostegno rappresentato in planimetria è da intendersi come un simbolo necessario solamente all'individuazione del centro picchetto; non rappresenta pertanto l'effettiva area di ingombro.

REVISIONI	N.	DATA	DESCRIZIONE	R. CAUSONE OTM.B.C.	R. CAUSONE OTM.B.C.	G. VAVANNO OTM.B.C.
00	03.02.2021		Prima emissione			

**GEO-TECNICA MERIDIONALE s.r.l.**  
 Tel. Fax 081 261 29 66  
 Tron. P.le. 25 - 80058 Torre Annunziata (NA) (P.O.L.)  
 Progettazione Generale - Urbanistica - Ristrutturazione - Cartografia - G.I.S.  
 S.P.A. - Sostegni - Nuova Manpower - Calce e Sementi

REVISIONI	N.	DATA	DESCRIZIONE	M. TIGNI SPS-SVP-FSA	G. SERRA SPS-SVP-FSA	L. SIMONA SPS-SVP-FSA
00	26.03.2021		Prima emissione			

CODIFICA ELABORATO: **EGGR20005B2048354**

TITOLO ELABORATO: **Opere sulla RTN a 150 kV per la connessione della Sottostazione Elettrica RFI di Regalbuto-Catenanuova**

PARTE GENERALE

Planimetria Cartografia - Ortofoto - Catastale con interventi

TIPOLOGIA ELABORATO: **Disegno**

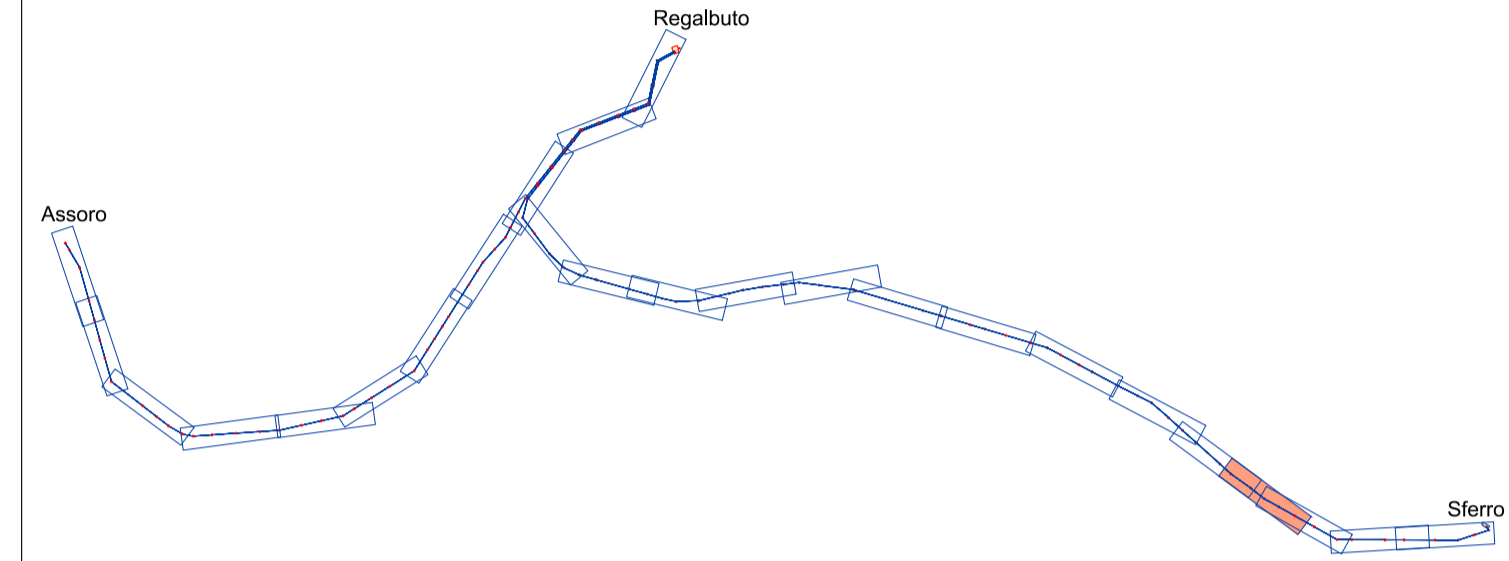
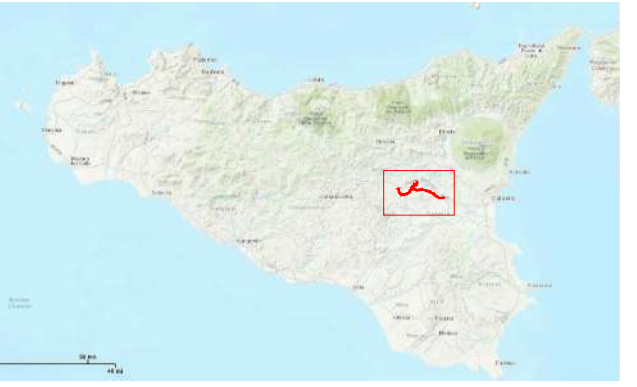
PROGETTO: **TEGR20005**

NOME DEL FILE	SCALA CAD	FORMATO	SCALA	FOGLIO
DGGR20005B2047262.dwg	1 unità = 1	1050 x 594	1:2.000	21 / 25

Questo documento contiene informazioni di proprietà Terna Rete Italia S.p.A. e deve essere utilizzato esclusivamente dal destinatario in relazione alla finalità per la quale è stato ricevuto. È vietata qualsiasi forma di riproduzione o di divulgazione senza l'esplicito consenso di Terna Rete Italia S.p.A.  
 This document contains information proprietary to Terna Rete Italia S.p.A. and it will have to be used exclusively for the purposes for which it has been furnished. Whichever shape of spreading or reproduction without the written permission of Terna Rete Italia S.p.A. is prohibited.



CHIAVE DI LETTURA  
PROGETTO



LEGENDA

- Progetto - Elettrodotto aereo 150 kV Singola Terna "CP Assoro - CP Catenanuova"
- Progetto - Elettrodotto aereo 150 kV Singola Terna "CP Sterio - CP Catenanuova"
- Esistente - Elettrodotto aereo Singola Terna - 150 kV
- Sostegni - Nuovi - Esistenti - 150 kV
- Confine Foglio Catastale
- Confine Comunale



NB: Il sostegno rappresentato in planimetria è da intendersi come un simbolo necessario solamente all'individuazione del centro picchetto; non rappresenta pertanto l'effettiva area di ingombro.

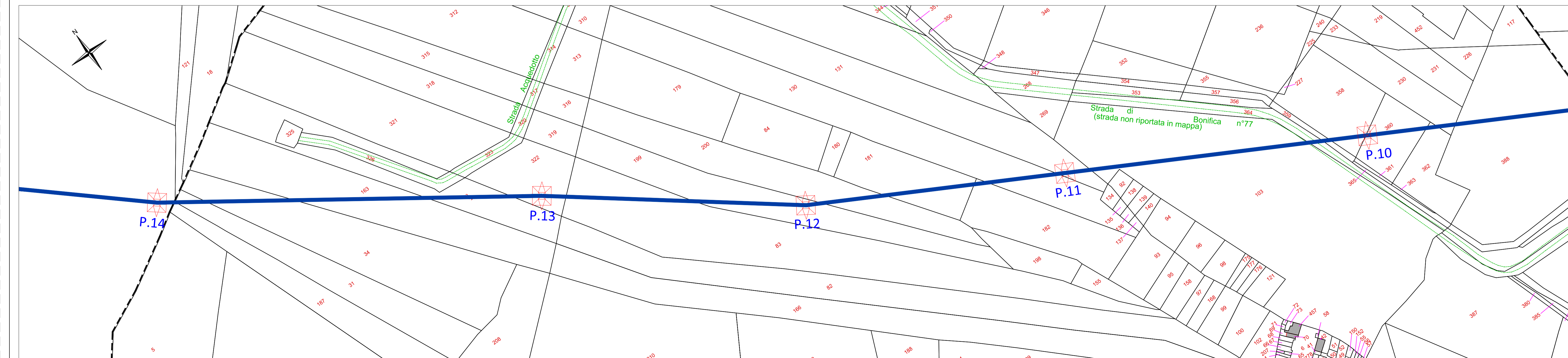
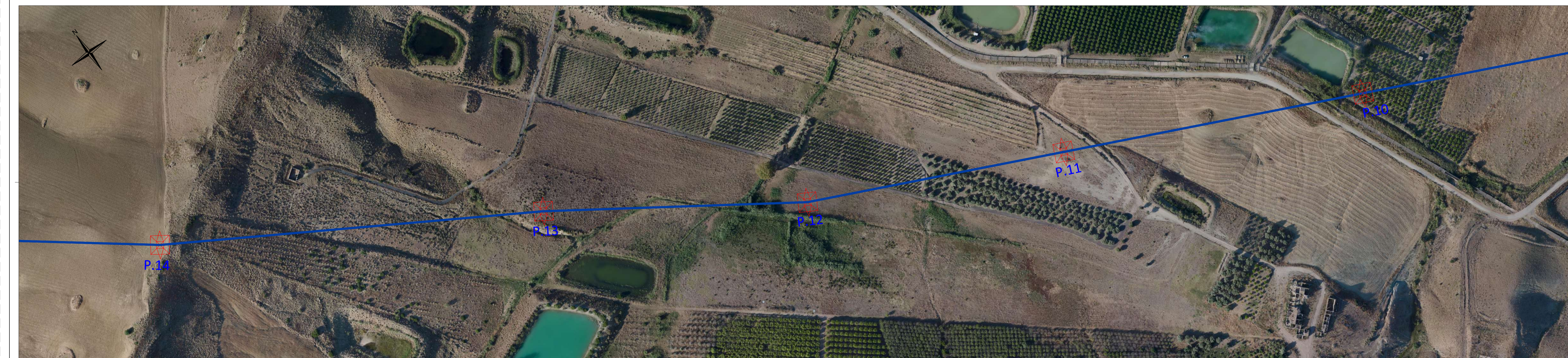
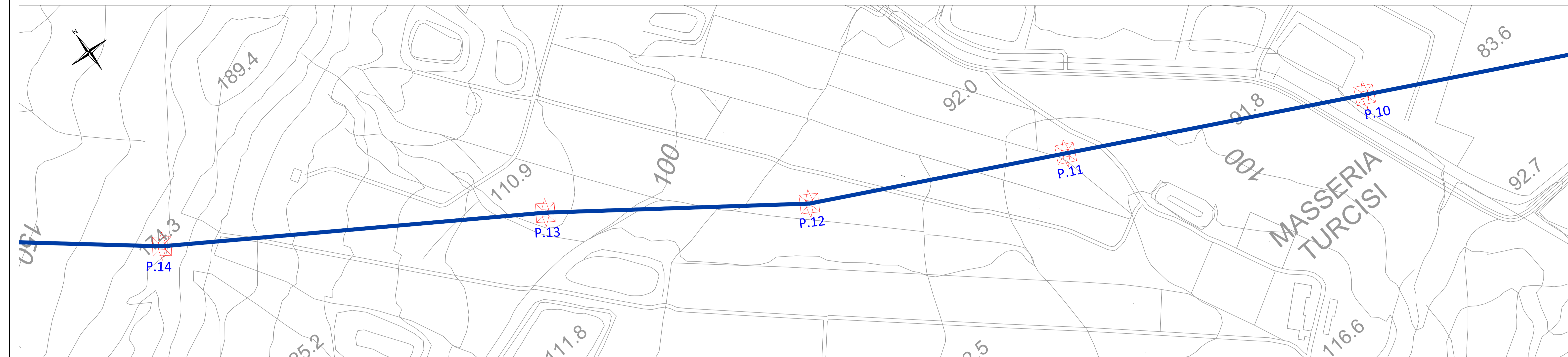
REVISIONI	DATA	DESCRIZIONE	R. CASIONE ELABORATO	R. CASIONE VERIFICATO	G. AVIGNANO APPROVATO
00	03.02.2021	Prima emissione			

REVISIONI	DATA	DESCRIZIONE	M. TIGNA ELABORATO	G. SIVICA VERIFICATO	L. SIMONE APPROVATO
00	26.03.2021	Prima emissione			

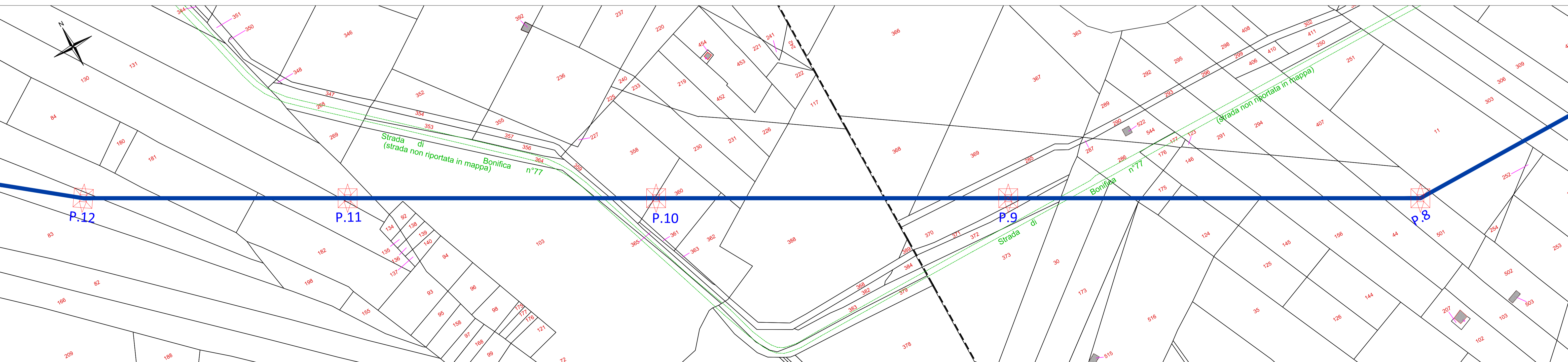
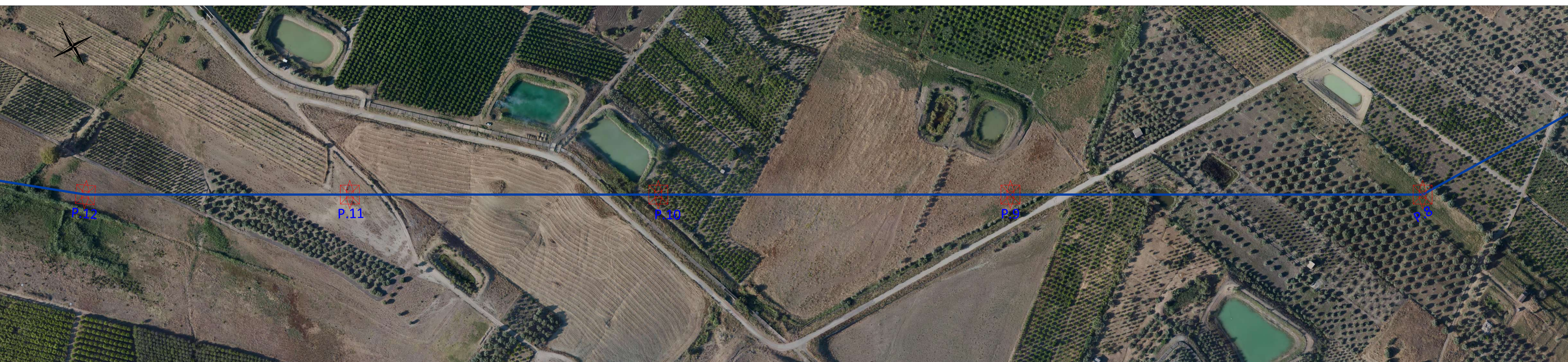
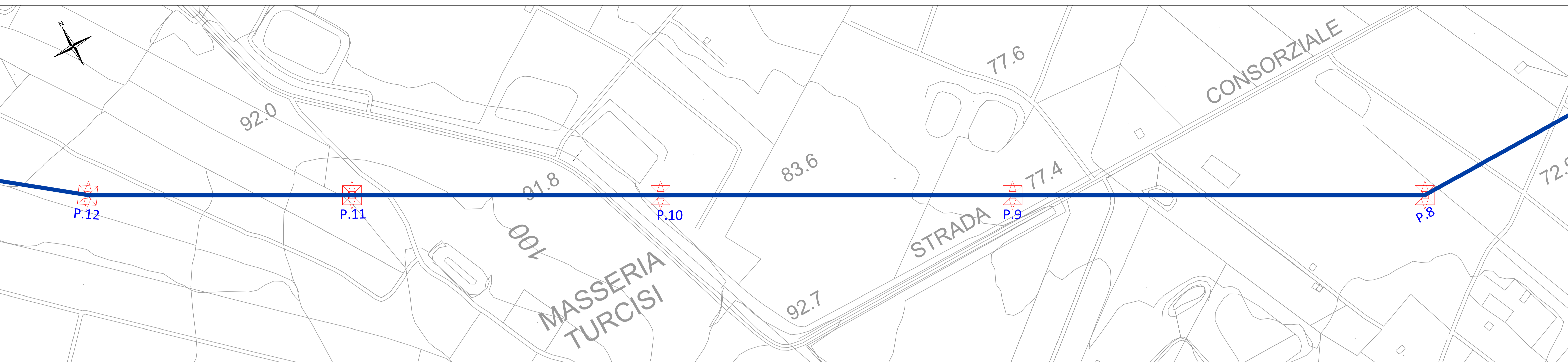
CODIFICA ELABORATO		
EGGR20005B2048354		
TITOLO ELABORATO		
Opere sulla RTN a 150 kV per la connessione della Sottostazione Elettrica RFI di Regalbuto-Catenanuova		Disegno
PARTE GENERALE		PROGETTO
Planimetria Cartografia - Ortofoto - Catastale con interventi		TEGR20005

NOME DEL FILE	SCALA CAD	FORMATO	SCALA	FOGLIO
DGGR20005B2047262.dwg	1 unità = 1	1050 x 594	1:2.000	22 / 25

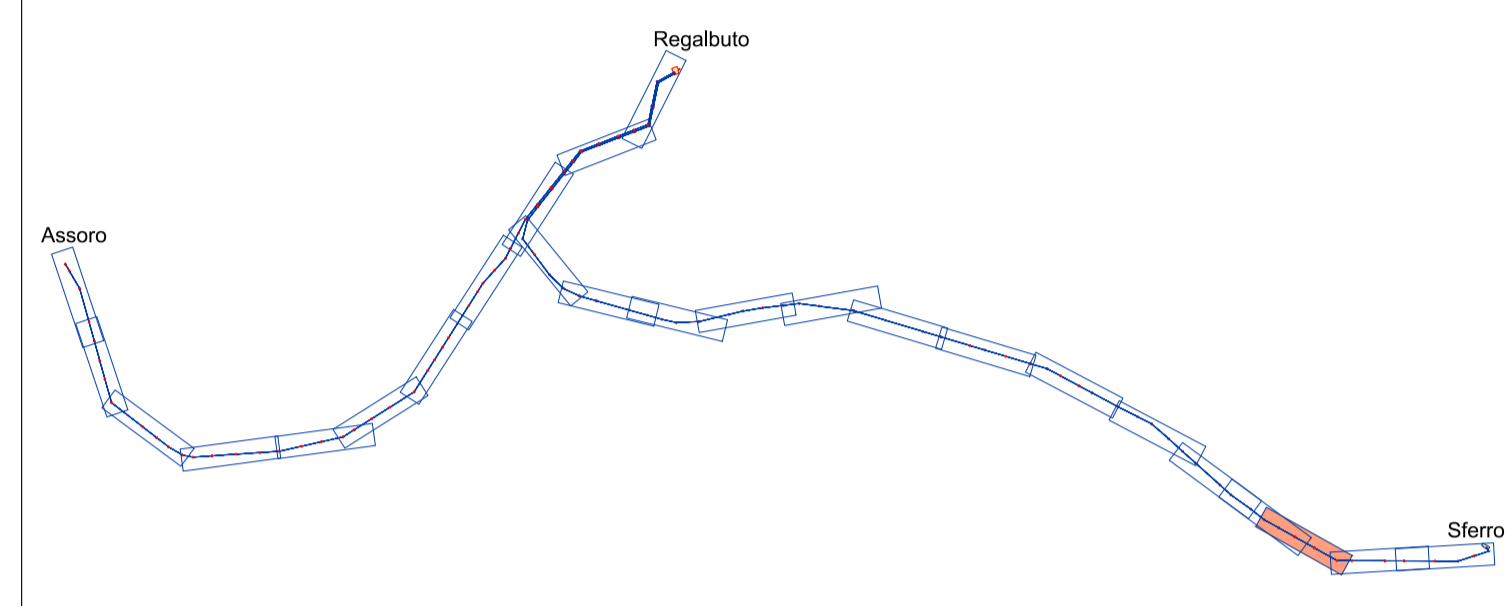
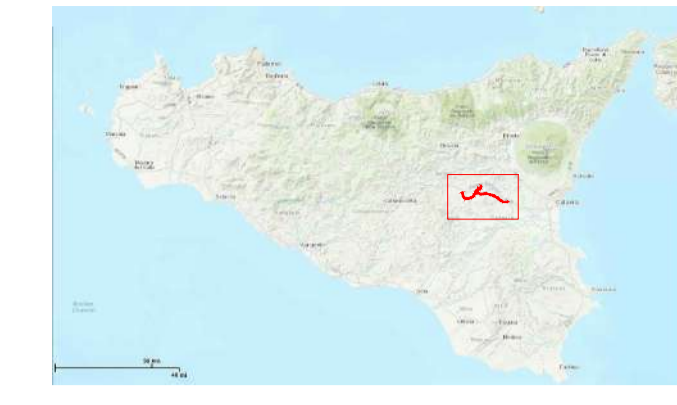
Questo documento contiene informazioni di proprietà Terna Rete Italia S.p.A. e deve essere utilizzato esclusivamente dal destinatario in relazione alla finalità per la quale è stato ricevuto. E' vietata qualsiasi forma di riproduzione o di divulgazione senza l'esplicito consenso di Terna Rete Italia S.p.A. This document contains information proprietary to Terna Rete Italia S.p.A. and it will have to be used exclusively for the purposes for which it has been furnished. Whichever shape of spreading or reproduction without the written permission of Terna Rete Italia S.p.A. is prohibited.







CHIAVE DI LETTURA  
PROGETTO



**LEGENDA**

	Progetto	- Elettrodotto aereo 150 kV Singola Terna "CP Assoro - CP Catenanuova"
	Progetto	- Elettrodotto aereo 150 kV Singola Terna "CP Sferro - CP Catenanuova"
	Esistente	- Elettrodotto aereo Singola Terna - 150 kV
	Sostegni	- Nuovi - Esistenti - 150 kV
	Confine Foglio Catastale	
	Confine Comunale	



NB: Il sostegno rappresentato in planimetria è da intendersi come un simbolo necessario solamente all'individuazione del centro picchetto; non rappresenta pertanto l'effettiva area di ingombro.

REVISIONI	DATA	DESCRIZIONE	R. CAUSONE ELABORATO	R. CAUSONE VERIFICATO	G. AVANNO APPROVATO
00	03.02.2021	Prima emissione			

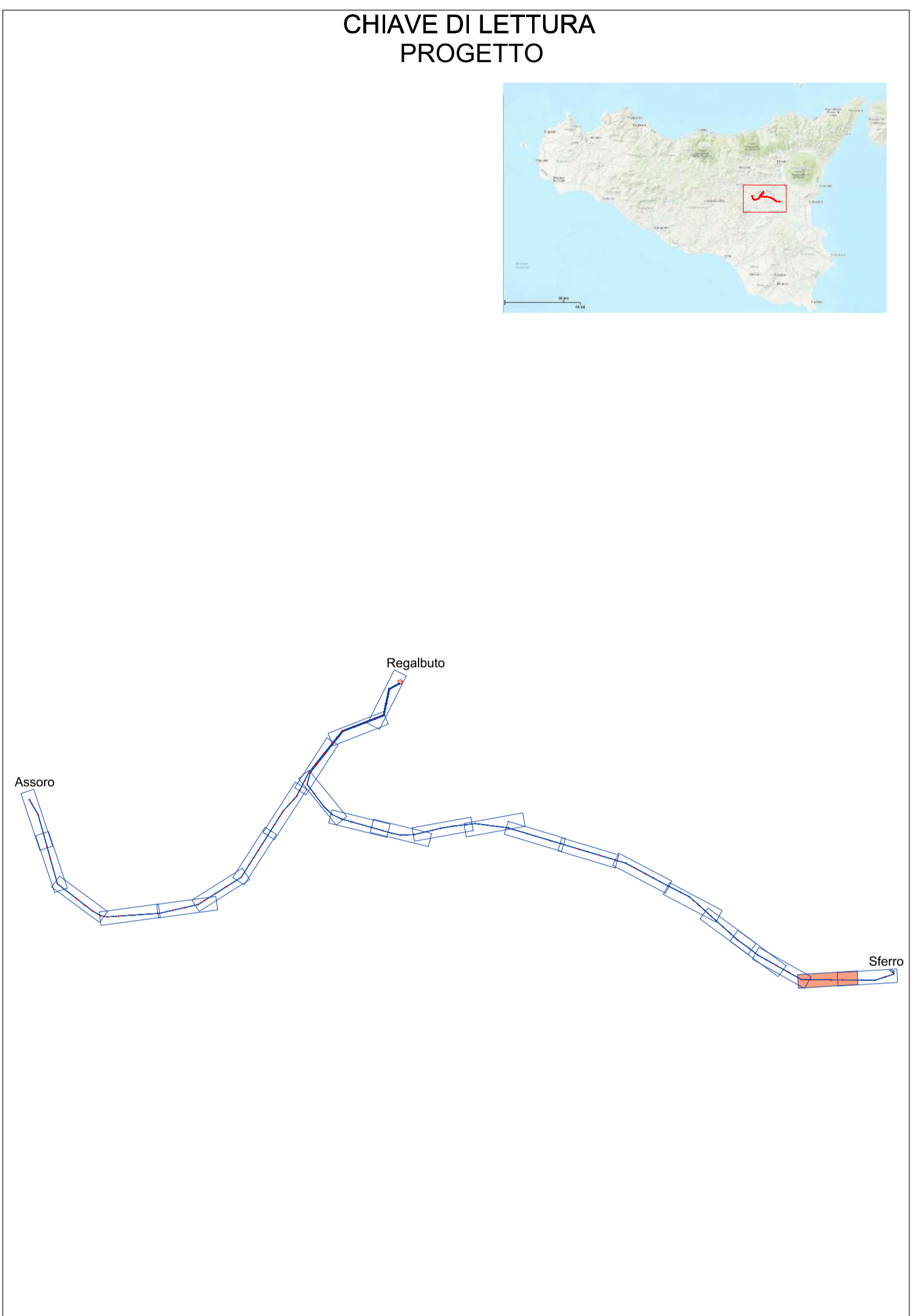
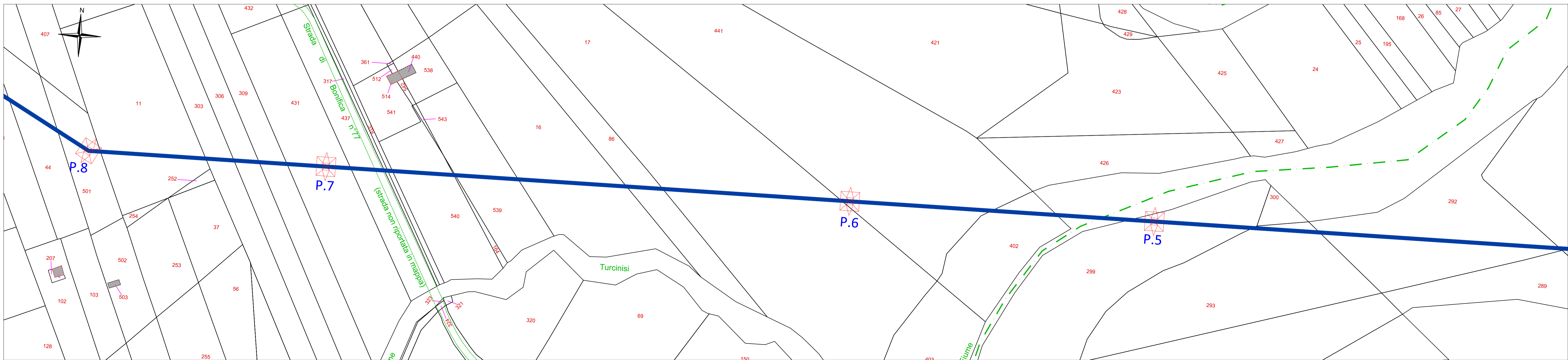
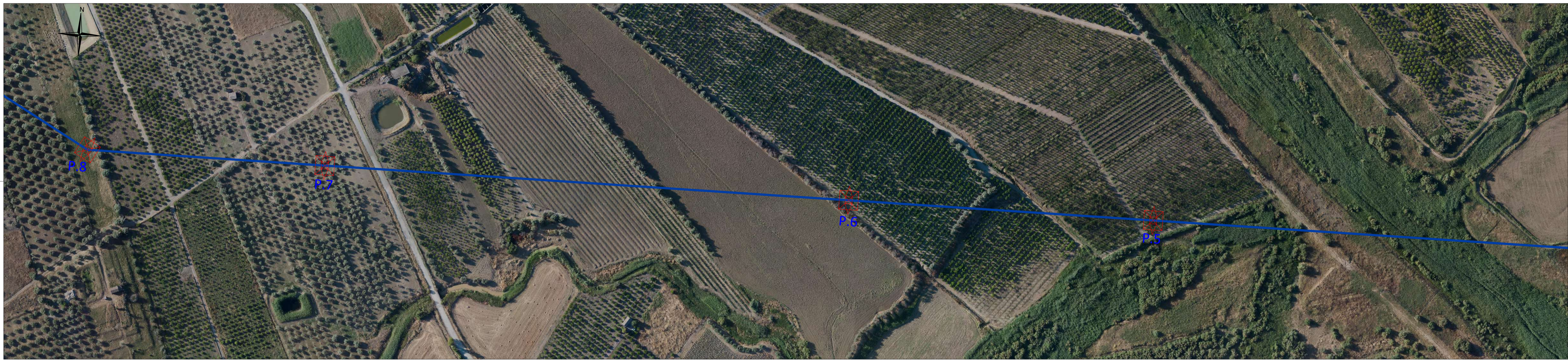
REVISIONI	DATA	DESCRIZIONE	M. TIGNI ELABORATO	G. SIVICA VERIFICATO	L. SIMONA APPROVATO
00	26.03.2021	Prima emissione			

CODIFICA ELABORATO <b>EGGR20005B2048354</b>		
TITOLO ELABORATO <b>Opere sulla RTN a 150 kV per la connessione della Sottostazione Elettrica RFI di Regalbuto-Catenanuova</b>		
PARTE GENERALE Planimetria Cartografia - Ortofoto - Catastale con interventi		

NOME DEL FILE	SCALA CAD	FORMATO	SCALA	FOGLIO
DGGR20005B2047262.dwg	1 unità = 1	1050 x 594	1:2.000	23 / 25

Questo documento contiene informazioni di proprietà Terna Rete Italia S.p.A. e deve essere utilizzato esclusivamente dal destinatario in relazione alla finalità per la quale è stato ricevuto. È vietata qualsiasi forma di riproduzione o di divulgazione senza l'esplicito consenso di Terna Rete Italia S.p.A. This document contains information proprietary to Terna Rete Italia S.p.A. and it will have to be used exclusively for the purposes for which it has been furnished. Whichever shape of spreading or reproduction without the written permission of Terna Rete Italia S.p.A. is prohibited.





### LEGENDA

- Progetto - Elettrodotto aereo 150 kV Singola Terna "CP Assoro - CP Catenanuova"
- Progetto - Elettrodotto aereo 150 kV Singola Terna "CP Sterio - CP Catenanuova"
- Esistente - Elettrodotto aereo Singola Terna - 150 kV
- \* Sostegni - Nuovi - Esistenti - 150 kV
- Confine Foglio Catastale
- Confine Comunale

**NB:** Il sostegno rappresentato in planimetria è da intendersi come un simbolo necessario solamente all'individuazione del centro picchetto; non rappresenta pertanto l'effettiva area di ingombro.

REVISIONI	N.	DATA	DESCRIZIONE	R. CAZIONALE OTTELLI	R. CAZIONALE OTTELLI	G. VAVANNO OTTELLI
00	03.02.2021		Prima emissione			

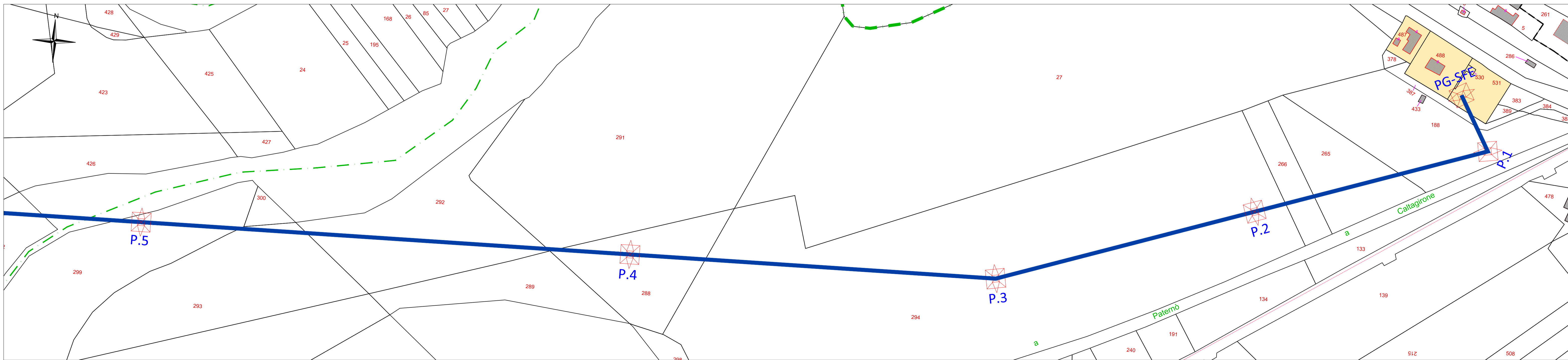
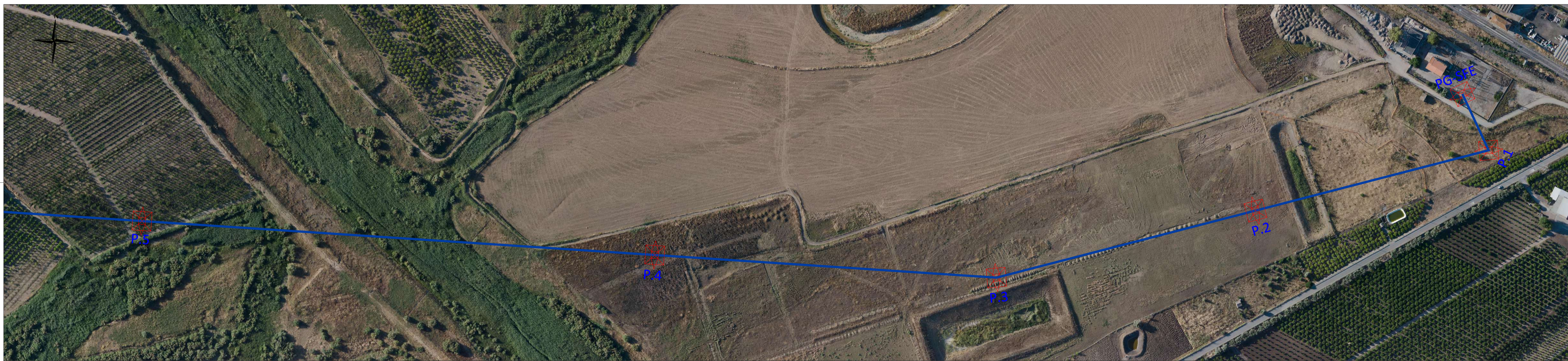
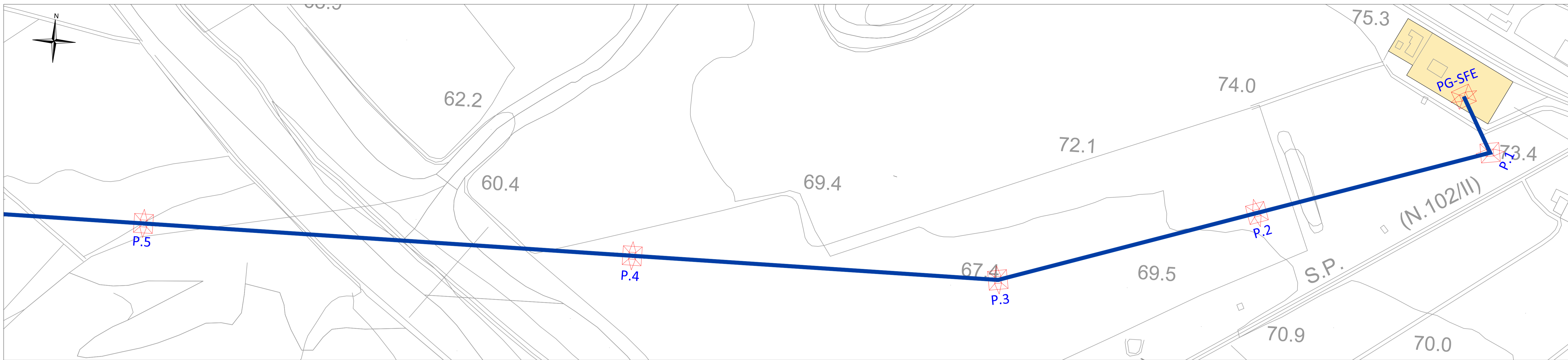
REVISIONI	N.	DATA	DESCRIZIONE	M. TIGNI SPS-SVP-FSA	G. SIVICA SPS-SVP-FSA	L. SIMONA SPS-SVP-FSA
00	26.03.2021		Prima emissione			

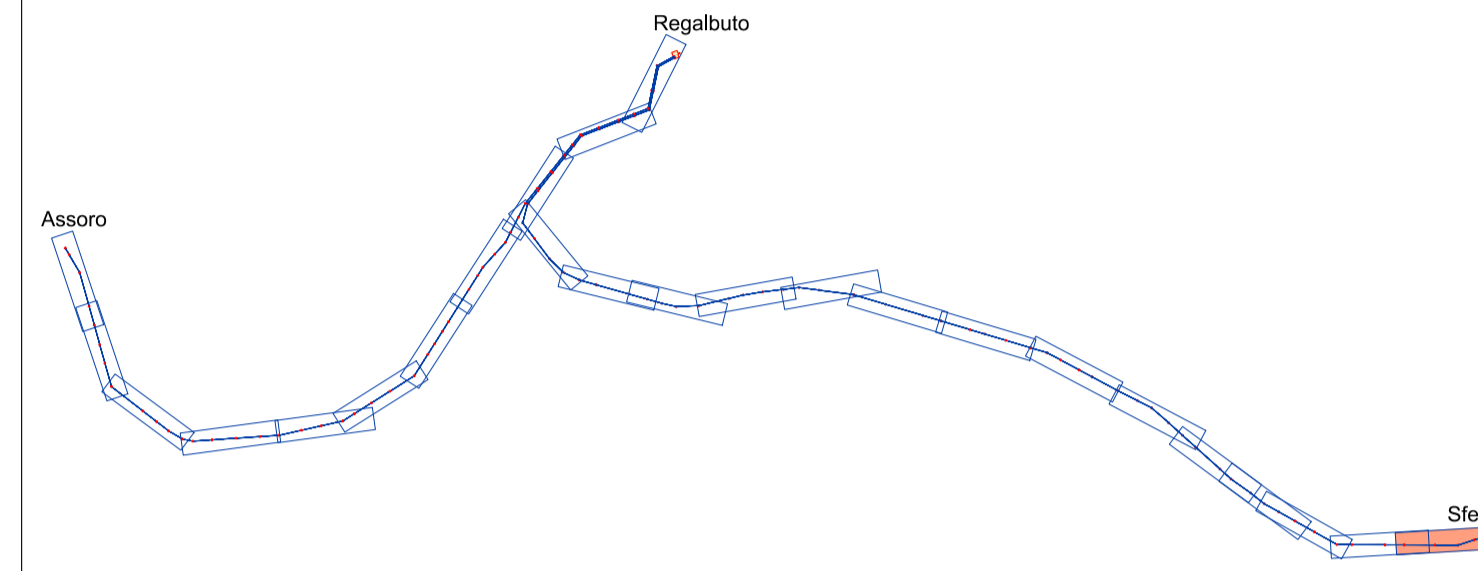
<b>CODIFICA ELABORATO</b> <b>EGGR20005B2048354</b>		
<b>TITOLO ELABORATO</b> <b>Opere sulla RTN a 150 kV per la connessione della Sottostazione Elettrica RFI di Regalbuto-Catenanuova</b>		
<b>PARTE GENERALE</b> Planimetria Cartografia - Ortofoto - Catastale con interventi		Disegno PROGETTO TEGR20005
NOME DEL FILE DGGR20005B2047262.dwg	SCALA CAD 1 unità = 1	FORMATO 1050 x 594
		SCALA 1:2.000
		FOGLIO 24 / 25

Questo documento contiene informazioni di proprietà Terna Rete Italia S.p.A. e deve essere utilizzato esclusivamente dal destinatario in relazione alla finalità per la quale è stato ricevuto. È vietata qualsiasi forma di riproduzione o di divulgazione senza l'esplicito consenso di Terna Rete Italia S.p.A.  
This document contains information proprietary to Terna Rete Italia S.p.A. and it will have to be used exclusively for the purposes for which it has been furnished. Whichever shape of spreading or reproduction without the written permission of Terna Rete Italia S.p.A. is prohibited.





CHIAVE DI LETTURA  
PROGETTO



LEGENDA

- Progetto - Elettrodotto aereo 150 kV Singola Terna "CP Assoro - CP Catenanuova"
- Progetto - Elettrodotto aereo 150 kV Singola Terna "CP Sferro - CP Catenanuova"
- Esistente - Elettrodotto aereo Singola Terna - 150 kV
- Sostegni - Nuovi - Esistenti - 150 kV
- Confine Foglio Catastale
- Confine Comunale



NB: Il sostegno rappresentato in planimetria è da intendersi come un simbolo necessario solamente all'individuazione del centro picchetto; non rappresenta pertanto l'effettiva area di ingombro.

REVISIONI		DESCRIZIONE			R. CAUSONE	R. CAUSONE	G. AVANNO
N.	DATA	DESCRIZIONE	ELABORATO	VERIFICATO	ELABORATO	VERIFICATO	APPROVATO
00	03.02.2021	Prima emissione					

REVISIONI		DESCRIZIONE			M. TIGNI	G. SERRA	L. SIMONE
N.	DATA	DESCRIZIONE	SPS-SVP-FSA	VERIFICATO	SPS-SVP-FSA	VERIFICATO	SPS-SVP-FSA
00	26.03.2021	Prima emissione					

CODIFICA ELABORATO		
EGGR20005B2048354		
TITOLO ELABORATO		
Opere sulla RTN a 150 kV per la connessione della Sottostazione Elettrica RFI di Regalbuto-Catenanuova		Disegno
PARTE GENERALE		PROGETTO
Planimetria Cartografia - Ortofoto - Catastale con interventi		TEGR20005

NOME DEL FILE	SCALA CAD	FORMATO	SCALA	FOGLIO
DGGR20005B2047262.dwg	1 unità = 1	1050 x 594	1:2.000	25 / 25

Questo documento contiene informazioni di proprietà Terna Rete Italia S.p.A. e deve essere utilizzato esclusivamente dal destinatario in relazione alla finalità per la quale è stato ricevuto. È vietata qualsiasi forma di riproduzione o di divulgazione senza l'esplicito consenso di Terna Rete Italia S.p.A. This document contains information proprietary to Terna Rete Italia S.p.A. and it will have to be used exclusively for the purposes for which it has been furnished. Whichever shape of spreading or reproduction without the written permission of Terna Rete Italia S.p.A. is prohibited.