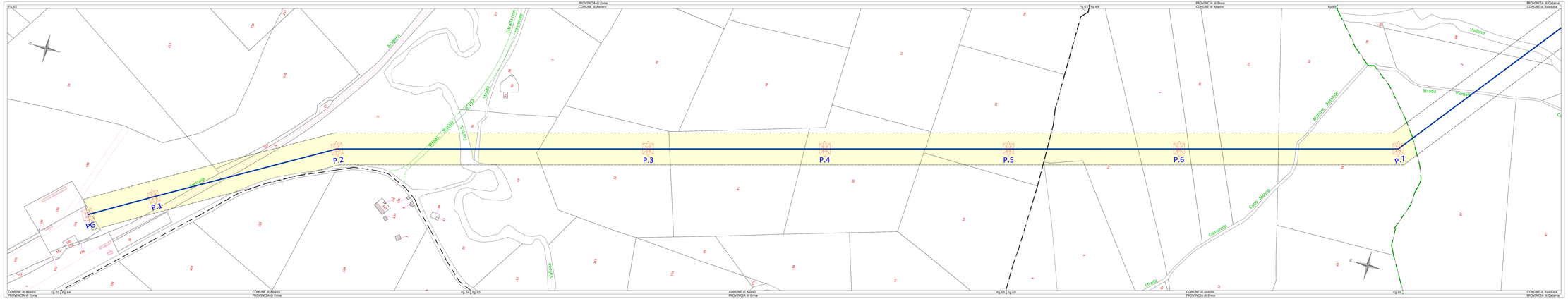

LEGENDA

- Progetto - Elettrodotto aereo 150 kV Singola Terna "CP Assoro - CP Catenanuova"
- Progetto - Elettrodotto aereo 150 kV Singola Terna "CP Sferro - CP Catenanuova"
- Esistente - Elettrodotto aereo Singola Terna - 150 kV
- Sostegni - Nuovi - Esistenti - 150 kV
- Area potenzialmente impegnata
- "Area Stazione con vincolo preordinato all'esproprio"
- Strada individuata in loco non riportata catastalmente
- Confine Comunale
- Confine Foglio Catastale

NB. Il sviluppo rappresentati in planimetria è da intendersi come un simbolo necessario solamente all'individuazione del centro picchetto; non rappresenta pertanto l'effettiva area di ingombro.

REVISIONI					
00	23.06.2021	Prima emissione	R.CASTRE	R.CASTRE	G.RUSSANO
N.	DATA	DESCRIZIONE	ELABORATO	VERIFICATO	APPROVATO

GED-TECNICA MERIDIONALE s.r.l
Via Pola, 9 - 00195 Roma
Tel. 06/37 51 58 00 (r.a.) - www.ged-tecnica.it - info@ged-tecnica.it
Ingegneria Elettrica, Meccanica, Telecom, Cartografia, H.S.E.
Geologia, Idrologia, Idraulica, Geotecnica, Geofisica, Geomatica

Firmato digitalmente da
Rossella Castaldo
CN = Castaldo Rossella
O = Ordine degli Ingegneri della Provincia di Roma
C = IT
Data: 2021.06.23 12:33:31 +02'00'

ORDINE DEGLI INGEGNERI PROVINCIA DI ROMA
ROSSELLA CASTALDO
Ingegnere
Sez. A - 23337

REVISIONI					
00	23.06.2021	Prima emissione	M. Tripi	D. Sciarra	G. Venanzi
N.	DATA	DESCRIZIONE	ELABORATO	VERIFICATO	APPROVATO

CODIFICA ELABORATO

DEGR20005B2047698

Terna Rete Italia
T E R N A R E T E I T A L I A

TITOLO ELABORATO

Opere sulla RTN a 150 kV per la connessione della Sottostazione Elettrica RFI di Regalbuto-Catenanuova

APPENDICE A

Planimetria Catastale con area potenzialmente impegnata
Comune di ASSORO

TIPOLOGIA ELABORATO

Disegno

PROGETTO

TEGR20005

NOME DEL FILE	SCALA CAD	FORMATO	SCALA	FOGLIO
DEGR20005B2047698.dwg	1 unità = 1	1680 x 297	1:2.000	01 / 13

Questo documento contiene informazioni di proprietà Terna Rete Italia S.p.A. e deve essere utilizzato esclusivamente nel adempiere le relazioni alle finalità per le quali è stato inviato. E' vietata qualsiasi forma di riproduzione o di divulgazione senza l'esplicita consensa di Terna Rete Italia S.p.A.

This document contains information proprietary to Terna Rete Italia S.p.A. and it will have to be used exclusively for the purposes for which it has been furnished. Whatever shape of spreading or reproduction without the written permission of Terna Rete Italia S.p.A. is prohibit.

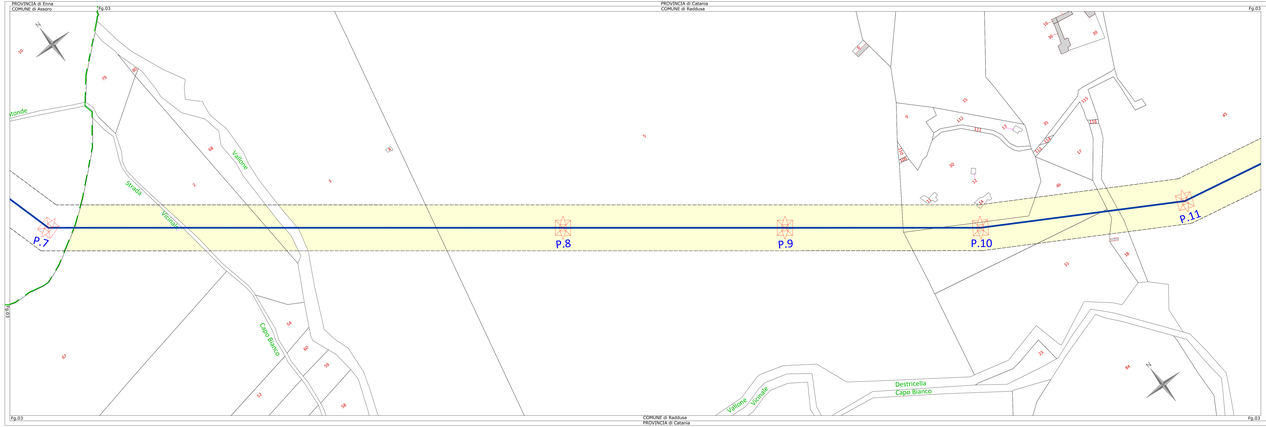

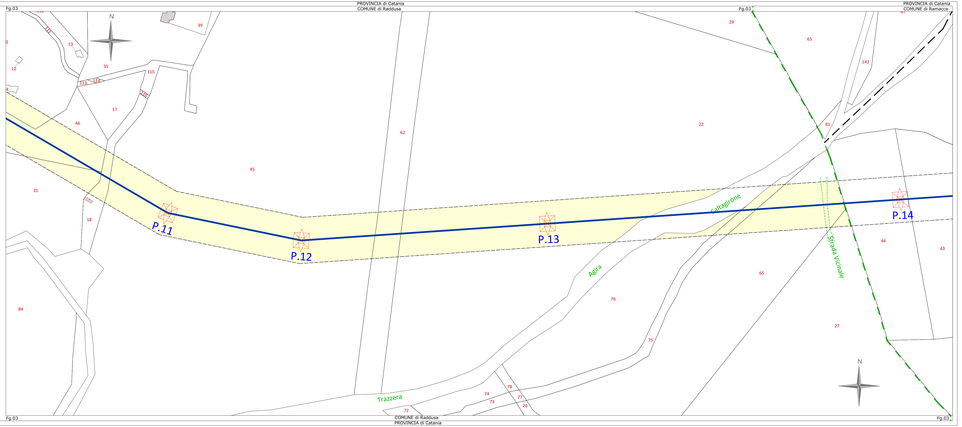

LEGENDA

Progetto	- Elettrodotto aereo 150 kV Singola Terna "CP Assoro - CP Catenanuova"	
Progetto	- Elettrodotto aereo 150 kV Singola Terna "CP Sferro - CP Catenanuova"	
Esistente	- Elettrodotto aereo Singola Terna	- 150 kV
Sostegni	- Nuovi - Esistenti	- 150 kV

Area potenzialmente impegnata

"Area Stazione con vincolo preordinato all'esproprio"

Strada individuata in loco non riportata catastalmente

Confine Comunale

Confine Foglio Catastale

NB: Il sostegno rappresentato in planimetria è da intendersi come un simbolo necessario solamente all'individuazione del centro picchetto; non rappresenta pertanto l'effettiva area di ingombro.

Revisione					
00	23.06.2021	Prima emissione	R.CUCCINE STM s.r.l.	R.CUCCINE STM s.r.l.	G.GIANNONE STM s.r.l.
N.	DATA	DESCRIZIONE	ELABORATO	VERIFICATO	APPROVATO

GEO-TECNICA MERIDIONALE s.r.l
Via Pola 88/C 95125 Catania
Tel. 095 7150111 - Fax 095 7150272 - info@geotecnica-meridionale.it
Ingegneria Geotecnica - Idraulica - Rilievo - Cartografia - G.I.S.
G.I.S. e Telerilevamento - Prove e Monitoraggi - Cave e Miniere

Revisione					
00	23.06.2021	Prima emissione	M. Tigre (STS STUDI Srl)	D. Sciacca (STS STUDI Srl)	L. Grasso (STS STUDI Srl)
N.	DATA	DESCRIZIONE	ELABORATO	VERIFICATO	APPROVATO

CODIFICA ELABORATO

DEGR20005B2047698

Terna Rete Italia
TERNA GROUP

TIPOLOGIA ELABORATO

Disegno

TITOLO ELABORATO

Opere sulla RTN a 150 kV per la connessione della Sottostazione Elettrica RFI di Regalbuto-Catenanuova

APPENDICE A

Planimetria Catastale con area potenzialmente impegnata
Comune di RADDUSA

PROGETTO

TEGR20005

NOME DEL FILE	SCALA CAD	FORMATO	SCALA	FOGLIO
DEGR20005B2047698.dwg	1 unità = 1	16B0 x 2A0	1:2.000	02 / 13

Questo documento contiene informazioni di proprietà Terna Rete Italia S.p.A. e deve essere utilizzato esclusivamente dal destinatario o relazione alle finalità per le quali è stato inviato. Qualsiasi riproduzione o comunicazione a terzi è vietata senza il consenso di Terna Rete Italia S.p.A.
This document contains information proprietary to Terna Rete Italia S.p.A. and it will have to be used exclusively the purposes for which it has been furnished. Whatever shape of spreading or reproduction without the written permission of Terna Rete Italia S.p.A. is prohibit.

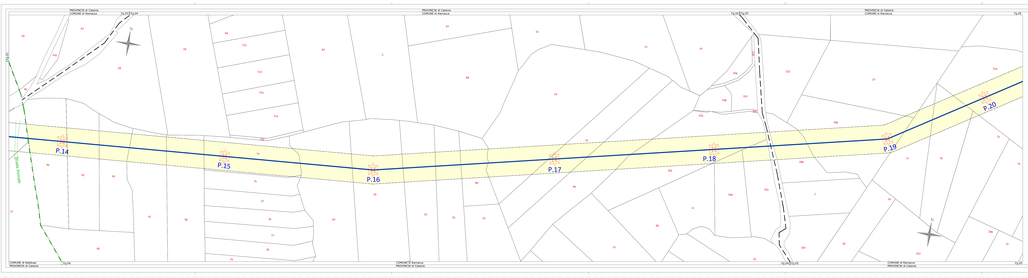

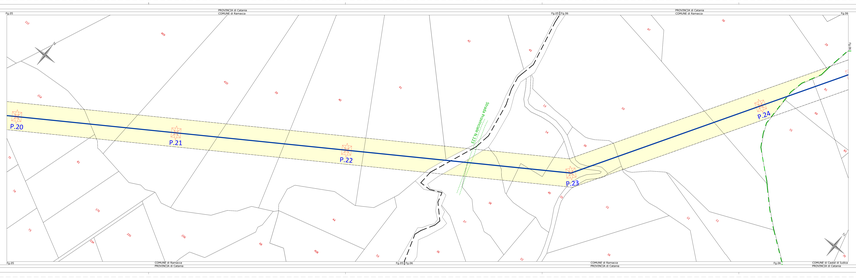

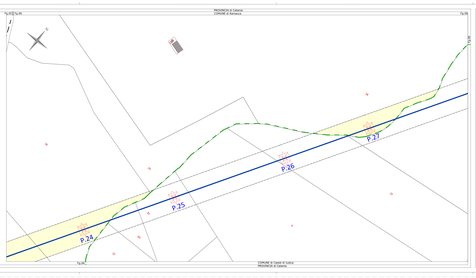

LEGENDA

Progetto - Elettrodotto aereo 150 kV Singola Terna "CP Aisem - CP Caltanavuta"
Progetto - Elettrodotto aereo 150 kV Singola Terna "CP Aisem - CP Caltanavuta"
Esistente - Elettrodotto aereo 150 kV Singola Terna
Sostegni - Nuovo - Esistente

Fascia di rispetto per interferenze
Area Rilevata con rischio precedente all'esproprio
Strada sterrata o non
Confine Comunale
Confine Provinciale
Il sviluppo rappresentato in planimetria è da intendersi come un sentiero necessario solamente all'individuazione del centro pertinenziale, con riferimento/riferimento/riferimento alla Particella di Esproprio.

0	15-06-2021	PRELIMINARE	ELABORATO GARBARINO	CONTROLLATO GARBARINO	CONVALIDATO GARBARINO
REV.	DATA	REVISIONE			

SOC.TECNICA MANCIANGELI s.r.l.
Via Tre Fontane 30
00144 Roma (RM) Italy
www.mancianglisrl.com
P.I. e codice fiscale 14471251

LEGENDA

- Progetto: – Elettrodotto aereo: 150 kV Singola Terna "CP Axiaro - CP Catenanuova"
- Progetto: – Elettrodotto aereo: 150 kV Singola Terna "CP Sfarro - CP Catenanuova"
- Esistenti: – Elettrodotto aereo: 150 kV Singola Terna ; ;
- Sostegni: – Nuovi - Esistenti: 150 kV
- Area potenzialmente impegnata
- "Area Stazione con vincolo preordinato all'esproprio"
- Strada individuata in loco non riportata catastalmente
- Confine Comunale
- Confine Foglio Catastale
- Confine Area Stazione in planimetria e da intendere come un ambito necessario solamente all'individuazione del centro picchetto; non rappresenta perlanto l'effettiva area di ingombro.

REVISIONI					
N.	DATA	DESCRIZIONE	DISEGNO ESEGUITO	DISEGNO CONTROLLATO	DISEGNO APPROVATO
00	23-06-2021	Prima emissione	G.Gianfriddo	G.Gianfriddo	G.Gianfriddo

GEO TECNICA MERIDIONALE s.r.l.
Via Pola n. 9 - 90145 Palermo
Tel. Fax 091 6819111 - Partita IVA 05746930826
Iscrizione Albo Società di Ingegneria n. 6177
C.C.I.A.A. Sicilia - Ufficio Metrico Palermo n. 1000147/1994

REVISIONI					
N.	DATA	DESCRIZIONE	DISEGNO ESEGUITO	DISEGNO CONTROLLATO	DISEGNO APPROVATO
00	23-06-2021	Prima emissione	G.Gianfriddo G.Lo Bianco M.Lo Bianco F.Lo Bianco	F.Lo Bianco G.Gianfriddo M.Lo Bianco F.Lo Bianco	G.Gianfriddo G.Lo Bianco M.Lo Bianco F.Lo Bianco

COSTRUZIONI IN AMBIENTE

Terna Rete Italia
S O L U Z I O N I P E R L A E N E R G I A

DEGR20005B2047698

TITOLO DELLA RELAZIONE

Opere sulla RTN a 150 kV per la connessione della Sottostazione Elettrica RFI di Regalbuto-Catenanuova

APPENDICE A

Planimetria Catastale con area potenzialmente impegnata
Comune di AGIRA

Disegno

PROGETTO

TEGR20005

NOME DEL FILE	SCALA CAD	FORMATO	SCALA	COLLI
DEGR20005B2047698.dwg	1 unità = 1	210 x 297	1:2.000	04 / 13

Questo documento contiene informazioni proprietarie di Terna Rete Italia S.p.A. ed è dell'utente in esso specificato ad esclusivo uso interno per l'esecuzione di attività di Terna Rete Italia S.p.A. o di quelle a queste strettamente connesse, strumentali e/o accessorie.
This document contains information proprietary to Terna Rete Italia S.p.A. and it will have to be used exclusively for the purpose for which it has been furnished.
Riproduzione vietata o trasmissione a terzi senza autorizzazione di Terna Rete Italia S.p.A. o di quanti di spettanza.

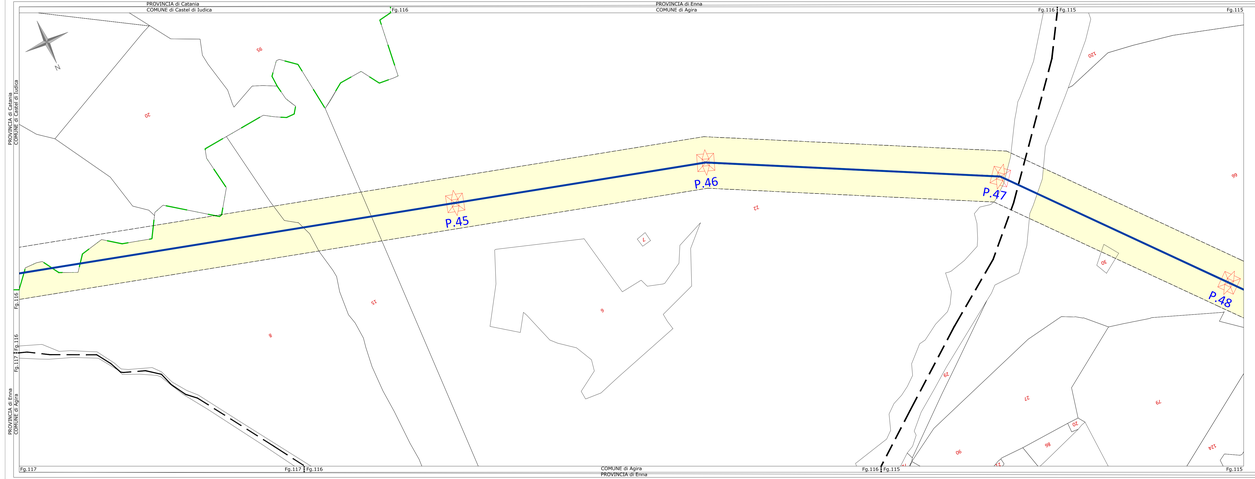

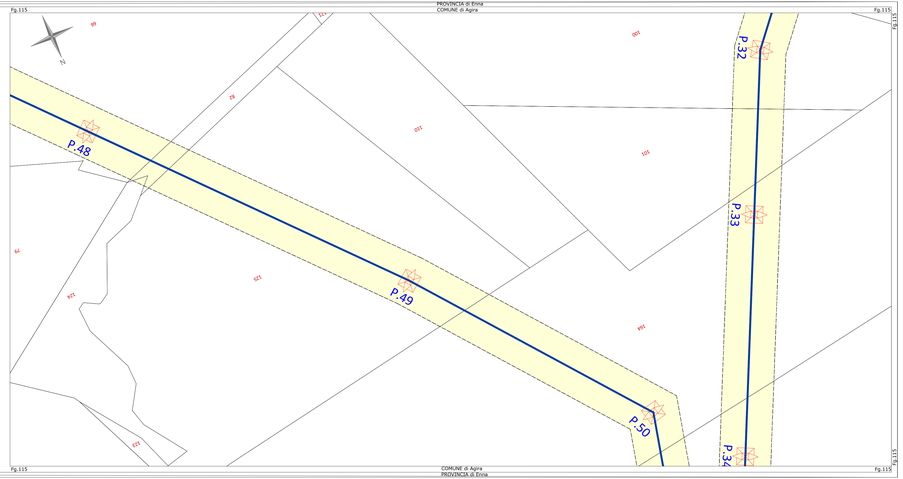

LEGENDA

- Progetto - Elettrodotto aereo 150 kV Singola Terna "CP Assoro - CP Catenanuova"
- Progetto - Elettrodotto aereo 150 kV Singola Terna "CP Sferro - CP Catenanuova"
- Esistente - Elettrodotto aereo Singola Terna - 150 kV
- Sostegni - Nuovi - Esistenti - 150 kV
- Area potenzialmente impegnata
- *Area Stazione con vincolo preordinato all'esproprio*
- Strada individuata in loco non riportata catastalmente
- Confine Comunale
- Confine Foglio Catastale

NB: Il sostegno rappresentato in planimetria è da intendersi come un simbolo necessario solamente all'individuazione del centro plocheto; non rappresenta pertanto l'effettiva area di ingombro.

REVISIONE					
00	23.06.2021	Prima emissione	R.CASCONE (STR s.r.l.)	A.CASCONE (STR s.r.l.)	G.RAGNANO (STR s.r.l.)
N.	DATA	DESCRIZIONE	ELABORATO	VERIFICATO	APPROVATO

GEO-TECNICA MERIDIONALE s.r.l
Via Pietro Di Dio 20
Tel./Fax 091/6819 611 - Mob. 3934205 (SAMPOLI)
Progettazione Generale - Idraulica - Rilievi - Cartografia - G.I.S.
G.I.S.Lab. Geologia - Rilievi Mineralogici - Geofisica - Indagini

PROFESSIONALI					
00	23.06.2021	Prima emissione	M. Tigra (SPS.EUP.PRA.)	G. Sancto (SPS.EUP.PRA.)	L. Grasso (SPS.EUP.PRA.)
N.	DATA	DESCRIZIONE	ELABORATO	VERIFICATO	APPROVATO

CODIFICA ELABORATO

DEGR20005B2047698

Terna Rete Italia
TERNA GROUP

TITOLO ELABORATO

Opere sulla RTN a 150 kV per la connessione della Sottostazione Elettrica RFI di Regalbuto-Catenanuova

APPENDICE A

Planimetria Catastale con area potenzialmente impegnata
Comune di AGIRA

TIPOLOGIA ELABORATO

Disegno

PROGETTO

TEGR20005

NOME DEL FILE	SCALA CAD	FORMATO	SCALA	FOGLIO
DEGR20005B2047698.dwg	1 unità = 1	1680 x 297	1:2.000	05 / 13

Questo documento contiene informazioni di proprietà Terna Rete Italia S.p.A. e deve essere utilizzato esclusivamente dal destinatario in relazione alle finalità per le quali è stato inoltrato. E' vietata qualsiasi forma di riproduzione o di divulgazione senza l'esplicito consenso di Terna Rete Italia S.p.A.

This document contains information proprietary to Terna Rete Italia S.p.A. and it will have to be used exclusively for the purposes for which it has been furnished. Whatever shape of spreading or reproduction without the written permission of Terna Rete Italia S.p.A. is prohibit

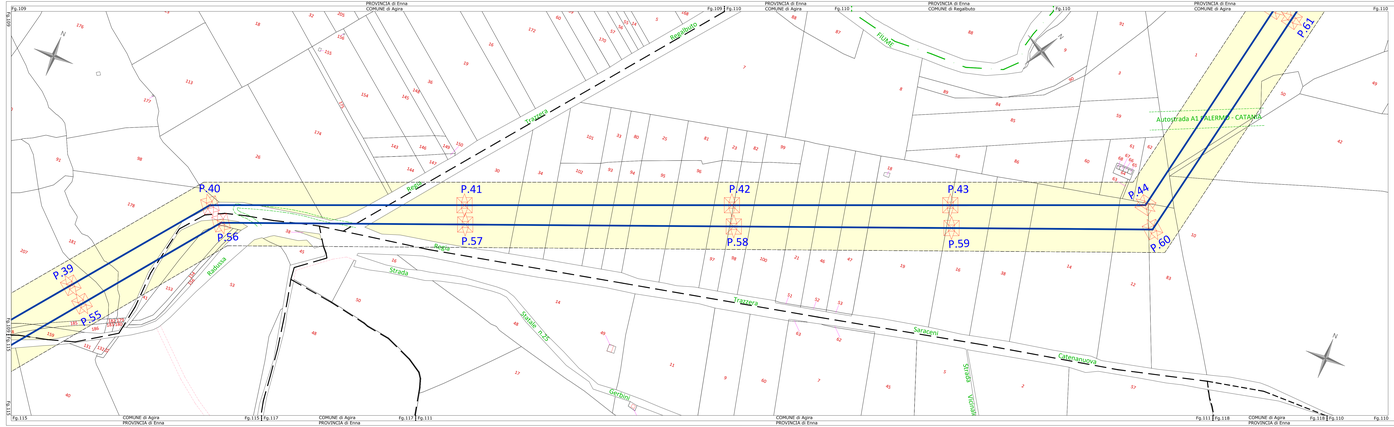

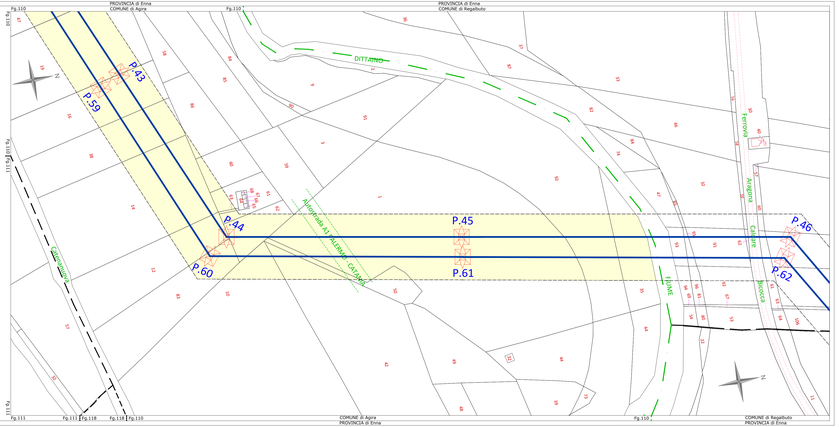

LEGENDA

Progetto	- Elettrodotto aereo 150 kV Singola Terna "CP Assoro - CP Catenanuova"	
Progetto	- Elettrodotto aereo 150 kV Singola Terna "CP Sberro - CP Catenanuova"	
Esistente	- Elettrodotto aereo Singola Terna -	150 kV
Sostegni	- Nuovi - Esistenti	150 kV
	Area potenzialmente impegnata	
	Area Stazione con vincoli preordinato all'esproprio	
	Strada individuata in loco non riportata catastalmente	
	Confine Comunale	
	Confine Foglio Catastale	

NB: Il sostegno rappresentato in planimetria è da intendersi come un simbolo necessario solamente all'individuazione del centro picchetto; non rappresenta pertanto l'effettiva area di ingombro.

REVISIONI					
00	23.06.2021	Prima emissione			
N.	DATA	DESCRIZIONE	ELABORATO	VERIFICATO	APPROVATO

GEO-TECNICA MERIDIONALE s.r.l
Via Pola 39/C-89125 RC
Tel./Fax 0965.891.018
Capitale Sociale 10.000,00 (diecimila) i.v.
Capitaneria Generale: Urbanistica - Rilievo - Cartografia - S.I.T.
S.I.T.-S.I.G. Geologia - Rilievo Metrologia Catasto Grafico

REVISIONI					
00	23.06.2021	Prima emissione	M. Tigre DR.GEOL.PHD	G. Sinesio DR.GEOL.PHD	L. Sinesio DR.GEOL.PHD
N.	DATA	DESCRIZIONE	ELABORATO	VERIFICATO	APPROVATO

CODIFICA ELABORATO

DEGR20005B2047698

Terna Rete Italia
TERNA GROUP

TITOLO ELABORATO

Opere sulla RTN a 150 kV per la connessione della Sottostazione Elettrica RFI di Regalbuto-Catenanuova

APPENDICE A

Planimetria Catastale con area potenzialmente impegnata
Comune di AGIRA

TIPOLOGIA ELABORATO

Disegno

PROGETTO

TEGR20005

NOME DEL FILE	SCALA CAD	FORMATO	SCALA	FOGLIO
DEGR20005B2047698.dwg	1 unità = 1	A0(841 x 297	1:2.000	06 / 13

Questo documento contiene informazioni di proprietà Terna Rete Italia S.p.A. e deve essere utilizzato esclusivamente dal destinatario o persone alle finalità per le quali è stato trasmesso. Ogni riproduzione o diffusione non autorizzata è vietata salvo autorizzazione scritta da Terna Rete Italia S.p.A.

The document contains information proprietary to Terna Rete Italia S.p.A. and it will have to be used exclusively for the purposes for which it has been furnished. Whatever shape of spreading or reproduction without the written permission of Terna Rete Italia S.p.A. is prohibit

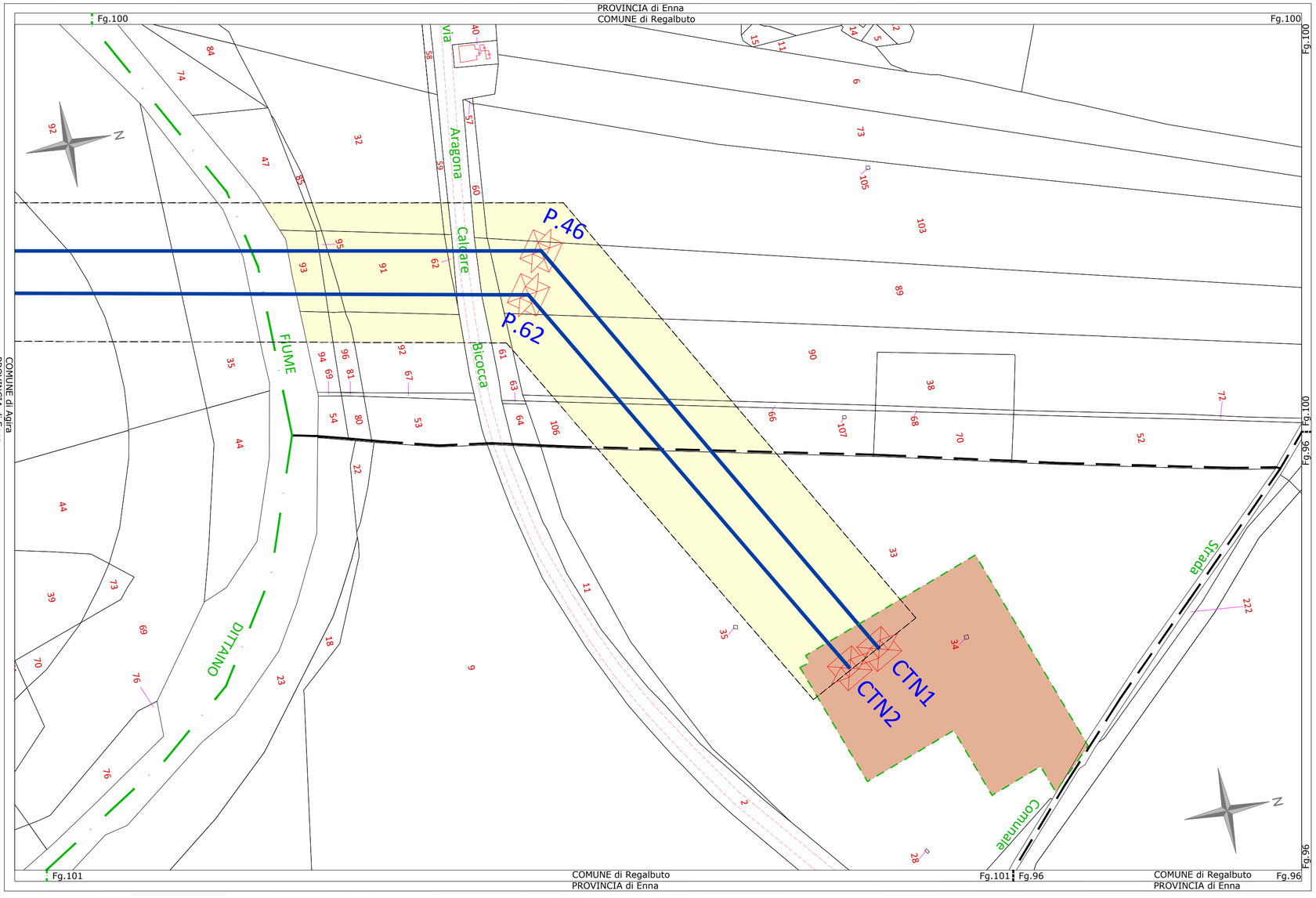

LEGENDA

Progetto	- Elettrodotto aereo 150 kV Singola Terna "CP Assoro - CP Catenanuova"	
Progetto	- Elettrodotto aereo 150 kV Singola Terna "CP Sferro - CP Catenanuova"	
Esistente	- Elettrodotto aereo Singola Terna -	150 kV
Sostegni	- Nuovi - Esistenti -	150 kV

Area potenzialmente impegnata

"Area Stazione con vincolo preordinato all'esproprio"

Strada individuata in loco non riportata catastalmente

Confine Comunale

Confine Foglio Catastale

NB: Il sostegno rappresentato in planimetria è da intendersi come un simbolo necessario solamente all'individuazione del centro picchetto; non rappresenta pertanto l'effettiva area di ingombro.

REVISIONI

N.	DATA	DESCRIZIONE	ELABORATO	VERIFICATO	APPROVATO
00	23.06.2021	Prima emissione	R.CASCONE GTM s.r.l.	R.CASCONE GTM s.r.l.	G.AVAGNANO GTM s.r.l.

GEO-TECNICA MERIDIONALE s.r.l
Tel./fax 081.861.29.66
Trav. Plinio, 29 - 80058 Torre Annunziata (NAPOLI).
Progettazione Generale - Urbanistica - Restauro - Cartografia - G.I.S
S.I.T- S.I.A - Sondaggi - Rilievi e Monitoraggi- Catasto e Servitù

ORDINE DEGLI ARCHITETTI PIANIFICATORI PAESAGGISTI E CONSERVATORI DELLA PROVINCIA DI NAPOLI
ARCHITETTO
RAIMONDO
SEZIONE A
N. 7322

REVISIONI

N.	DATA	DESCRIZIONE	ELABORATO	VERIFICATO	APPROVATO
00	23.06.2021	Prima emissione	M. Tigre SPS-SVP-PRA	G. Savica SPS-SVP-PRA	L. Simeone SPS-SVP-PRA

CODIFICA ELABORATO

DEGR20005B2047698

Terna Rete Italia — TERNA GROUP

TITOLO ELABORATO

Opere sulla RTN a 150 kV per la connessione della Sottostazione Elettrica RFI di Regalbuto-Catenanuova

APPENDICE A

Planimetria Catastale con area potenzialmente impegnata
Comune di REGALBUTO

TIPOLOGIA ELABORATO

Disegno

PROGETTO

TEGR20005

NOME DEL FILE	SCALA CAD	FORMATO	SCALA	FOGLIO
DEGR20005B2047698.dwg	1 unità = 1	630 x 297	1:2.000	07 / 13

Questo documento contiene informazioni di proprietà Terna Rete Italia S.p.A. e deve essere utilizzato esclusivamente dal destinatario in relazione alle finalità per le quali è stato ricevuto. E' vietata qualsiasi forma di riproduzione o di divulgazione senza l'esplicito consenso di Terna Rete Italia S.p.A.

This document contains information proprietary to Terna Rete Italia S.p.A. and it will have to be used exclusively for the purposes for which it has been furnished. Whichever shape of spreading or reproduction without the written permission of Terna Rete Italia S.p.A. is prohibit.

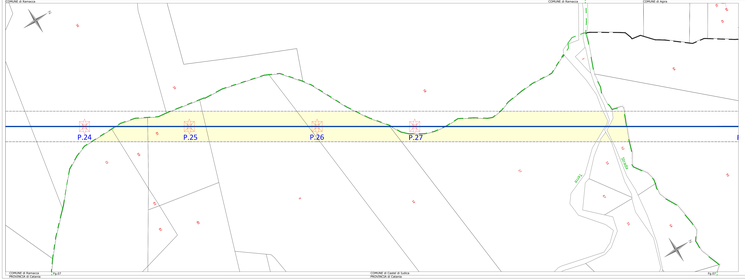

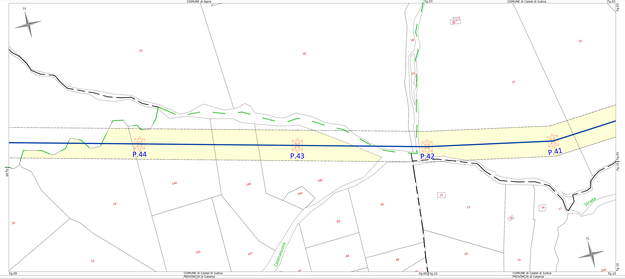

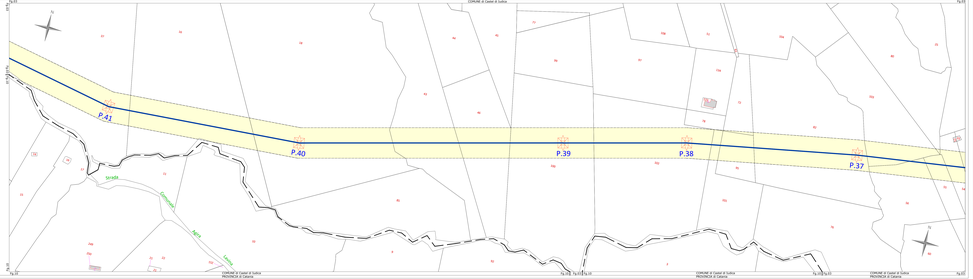

LEGENDA

- Progetto - Elettrodotto aereo 150 kV Singola Terna "CP Alcantra - CP Calatamauro"
- Progetto - Elettrodotto aereo 150 kV Singola Terna "CP Ittiteno - CP Calatamauro"
- Esistenti - Elettrodotto aereo 150 kV Singola Terna
- Sostegni - Neutro - Existente
- Sostegni - Singola Terna - 150 kV
- Area potenzialmente impegnata
- Area di cantiere (area potenziale all'esproprio)*
- Strada individuata in fase non riportata catastalmente
- Confine Comunale
- Confine Provinciale
- Il contorno rappresentato in giallo/verde è da intendersi come un ambiente necessario solamente all'individuazione del centro picchetto, non rappresenta pertanto l'effettiva area di ingombro.

REVISIONI					
00	23.06.2021	PRIMA EMISSIONE	G.DIETRI	G.DIETRI	G.DIETRI
N.	DATA	DESCRIZIONE	DISEGNATO	CONTROLLATO	APPROVATO

GAVI TECNICA AERIFOTOGRAFICA s.r.l.
Via Ferrante Aporti, 4
20125 Milano (MI) - Italy
Tel. +39 02 6705 6400 - Fax +39 02 6705 6411
C.F./P.I. IT-IMpr. REA MI-1948-1994-1-000

REVISIONI					

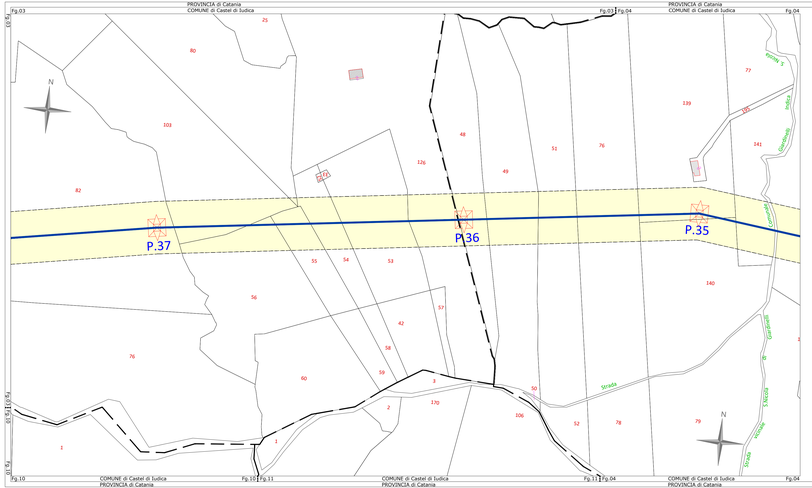

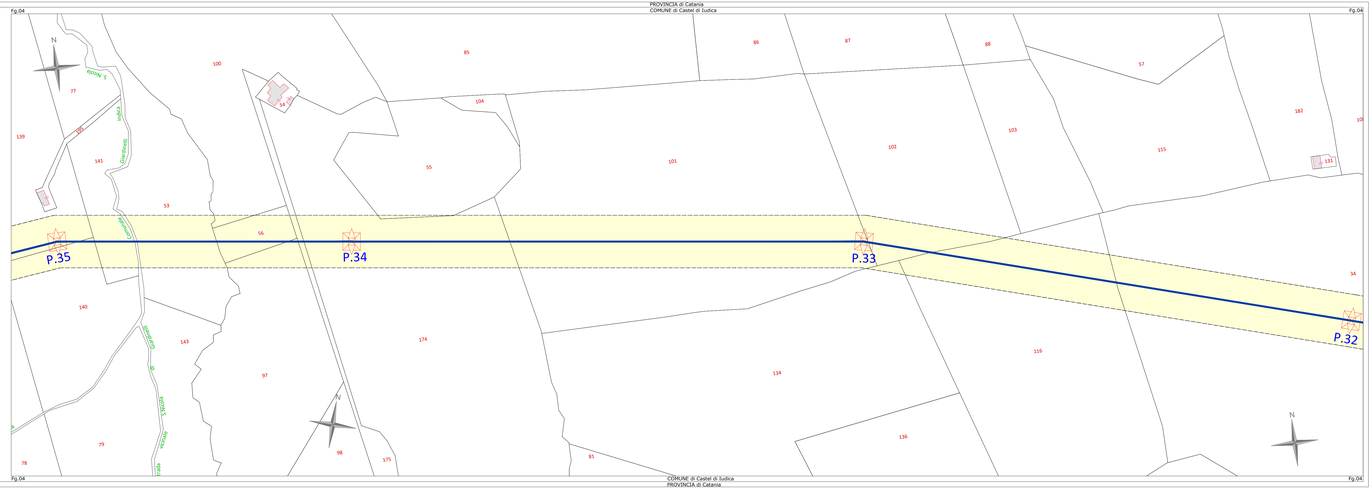

LEGENDA

- Progetto - Elettrodotto aereo 150 kV Singola Terna "CP Asoro - CP Catenanuova"
- Progetto - Elettrodotto aereo 150 kV Singola Terna "CP Sferro - CP Catenanuova"
- Esistente - Elettrodotto aereo Singola Terna - 150 kV
- Sostegni - Nuovi - Esistenti - 150 kV
- Area potenzialmente impegnata
- *Area Stazione con vincolo preordinato all'esproprio*
- Strada individuata in loco non riportata catastalmente
- Confine Comunale
- Confine Foglio Catastale

NB: Il sostegno rappresentato in planimetria è da intendersi come un simbolo necessario solamente all'individuazione del centro picchetto; non rappresenta pertanto l'effettiva area di ingombro.

REVISIONI					
00	23.06.2021	Prima emissione	A.CASCONE (STM's.r.l.)	R.CASCONE (STM'S.r.l.)	A.AVONIANO (STM'S.r.l.)
N.	DATA	DESCRIZIONE	ELABORATO	VERIFICATO	APPROVATO

GEO-TECNICA MERIDIONALE s.r.l
P.IVA e Cod.Fisc.00138.C.23.08
Trav. Pitrea, 20 - 95038 Terra Armerina(Ex PAPPOLI)
Tel.0935.84.00.00 - Fax 0935.84.00.00 - Cell.
G.E.Dott. Geologo - Minoru Mondragon (Albo n.Verm.)

REVISIONI					
00	23.06.2021	Prima emissione	M. Tiga (info.tiga@yahoo.it)	G. Sanna (info.sanna@yahoo.it)	L. Simone (info.simone@yahoo.it)
N.	DATA	DESCRIZIONE	ELABORATO	VERIFICATO	APPROVATO

CODIFICA ELABORATO

DEGR20005B2047698

Terna Rete Italia
TERNA GROUP

TITOLO ELABORATO

Opere sulla RTN a 150 kV per la connessione della Sottostazione Elettrica RFI di Regalbuto-Catenanuova

APPENDICE A

Planimetria Catastale con area potenzialmente impegnata
Comune di CASTEL DI IUDICA

TIPOLOGIA ELABORATO

Disegno

PROGETTO

TEGR20005

NOME DEL FILE	SCALA CAD	FORMATO	SCALA	FOGLIO
DEGR20005B2047698.dwg	1 unità = 1	1470 x 297	1:2.000	09 / 13

Questo documento contiene informazioni di proprietà Terna Rete Italia S.p.A. e deve essere utilizzato esclusivamente dal destinatario in relazione alla finalità per cui esso gli è stato inviato. Qualsiasi riproduzione o comunicazione a terzi non autorizzata è proibita. Art. 2598 c.c.

This document contains information proprietary to Terna Rete Italia S.p.A. and it will have to be used exclusively for the purposes for which it has been furnished. Whichever shape of spreading or reproduction without the written permission of Terna Rete Italia S.p.A. is prohibit.

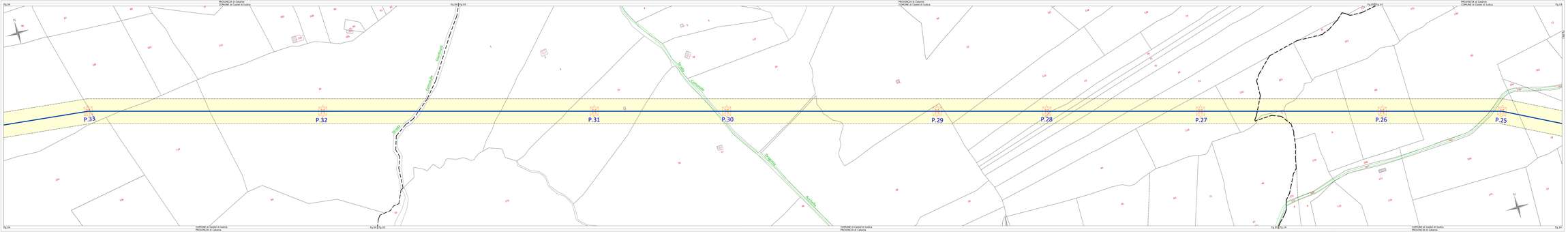

LEGENDA

Progetto : Elettrodotto aereo 150 kV Singola Terna "CP Aliseo - CP Catenanuova"
Progetto : Elettrodotto aereo 150 kV Singola Terna "CP Sferro - CP Catenanuova"
Esistente : Elettrodotto aereo Singola Terna 150 kV
Sostegno : Nuovo - Esistente
Area potenzialmente impegnata
"Area Stazione con vincolo preordinato all'esproprio"
Strada individuata in loco non riportata catastalmente
Confine Comunale
Confine Foglio Catastale
Tutte le opere riportate nella planimetria è da intendersi come un simbolo necessario solamente all'individuazione del centro picchetto, non rappresenta pertanto l'effettiva area di ingombro.

REVISIONI					
00	23-06-2021	Prima emissione	R.CIZZO	V.GIZZIO	G.MANNINO
Rev.	DATA	DESCRIZIONE	ELABORATO	VERIFICATO	APPROVATO

SEQ-TECNICA MERIDIONALE s.r.l
Via Pola, 20 - 95128 Catania
Tel. Fax: 095 7150111 - Pec: seqtecnicameridionale@pec.it
C.F./ P.I.: 04392 - 0870 - 001 - Cod. Fiscale: 04392 - 0870 - 001

REVISIONI					
00	23-06-2021	Prima emissione	R. Tripoli	V. Nicosia	G. Nicosia
Rev.	DATA	DESCRIZIONE	ELABORATO	VERIFICATO	APPROVATO

COLLAUDO ALL'ORIGINALE

TITOLO DEL ELABORATO

DEGR20005B2047698

Terna Rete Italia
A E N A R O S O

TITOLO DEL ELABORATO

Opere sulla RTN a 150 kV per la connessione della Sottostazione Elettrica RFI di Regalbuto-Catenanuova

APPENDICE A

Planimetria Catastale con area potenzialmente impegnata
Comune di CASTEL DI IUDICA

Disegno

PROGETTO

TEGR20005

NOME DEL FILE	SCALA CORT.	FORMATO	SCALA	FOGLIO
DEGR20005B2047698.dwg	1 unità = 1	210X x 297	1:2.000	10 / 13

Il presente documento contiene informazioni proprietarie di Terna Rete Italia S.p.A. e/o di altre Società del Gruppo Terna che ne detengono i diritti e/o ne hanno la disponibilità. Non può essere riprodotto o ceduto a terzi, in tutto o in parte, senza il preventivo consenso di Terna Rete Italia S.p.A. e/o delle predette Società.

This document contains information proprietary to Terna Rete Italia S.p.A. and/or other Companies of the Group which hold the rights to it and/or have the availability for it. It may not be reproduced or disclosed to third parties, in whole or in part, without the previous consent of Terna Rete Italia S.p.A. and/or the mentioned Companies.

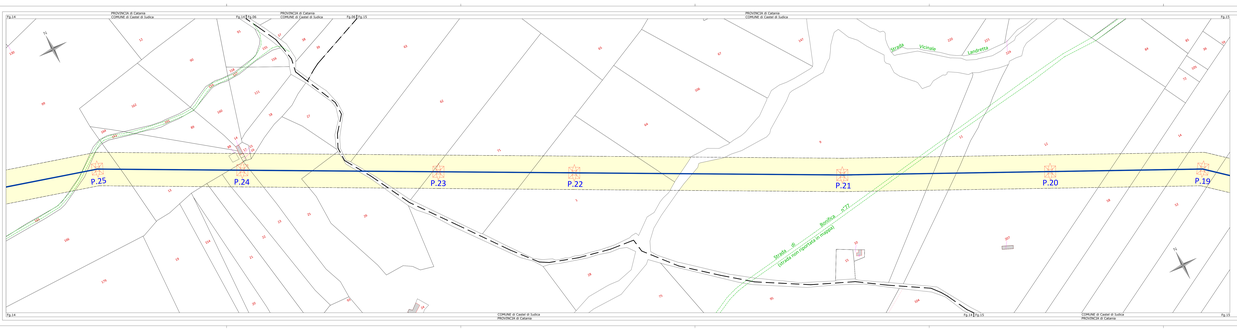

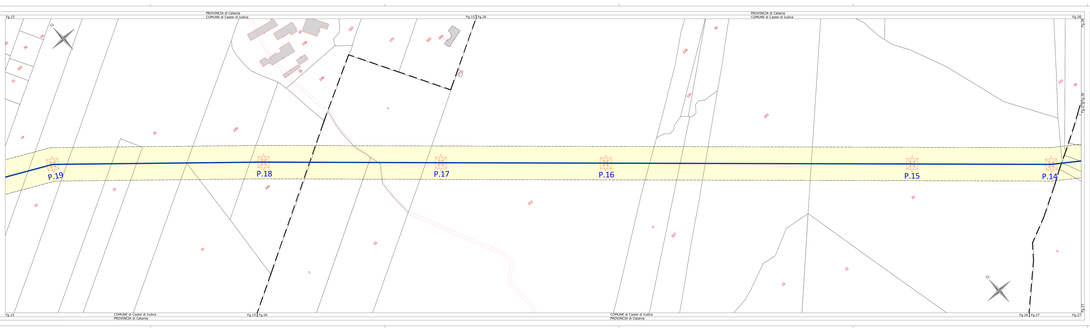

LEGENDA

- Progetto: – Elettrodotto aereo 150 kV Singola Terna "CP Assoro – CP Catenanuova"
- Progetto: – Elettrodotto aereo 150 kV Singola Terna "CP Blera – CP Catenanuova"
- Esistente: – Elettrodotto aereo Singola Terna : 150 kV
- Sostegno: – Nuovi ; Esistenti
- Area potenzialmente impegnata
- "Area Stazione con cinculo preordinato all'esproprio"
- Strada individuata in loco non riportata catastalmente
- Ferrovia
- Confine Foglio Catastale

Il sostegno rappresentato in planimetria è da intendersi come un simbolo necessario solamente all'individuazione del centro poziondo, non rappresenta pertanto l'effettiva area di ingombro.

REVISIONI					
0	23-06-2021	Prima emissione	A.CASTIZZI	T.GIZZONI	A.SANDRO
N.	DATA	DESCRIZIONE	DISEGNATO	VERIFICATO	APPROVATO

GEOTECNICA MERIDIONALE s.r.l.
Via Ex Aeroporto
Tel. 0934 - 561 - 561 - Fax 0934 - 561 - 562
Cod. Fisc. e Iscr. al Reg. Imprese di Catania 02117170816
C.C.I.A.A. Enna - Rea Catania-Agrigento 154274

REVISIONI					
0	23-06-2021	Prima emissione	M. TRAPANI	A. TAGLIA	A. SANDRO
N.	DATA	DESCRIZIONE	DISEGNATO	VERIFICATO	APPROVATO

Terna Rete Italia
S O L U Z I O N I
P E R L A E N E R G I A

COD.PROG.ELABORATO:
DEGR20005B2047698

TITOLO DI ELABORATO:
Opere sulla RTN a 150 kV per la connessione della Sottostazione Elettrica RF1 di Regalbuto-Catenanuova:
APPENDICE A
Planimetria Catastale con area potenzialmente impegnata
Comune di CASTEL DI IUDICA

TITOLO DI ELABORATO:
Disegno

PROGETTO:
TEGR20005

NOME DEL FILE	SCALA CAD	FORMATO	SCALA	FOGLIO
DEGR20005B2047698.dwg	1 unità = 1	1680 x 297	1:2.000	11 / 15

Questo disegno non può essere copiato o riprodotto in tutto o in parte per qualsiasi scopo non autorizzato da Terna Rete Italia S.p.A. Tutti i diritti delle opere dell'ingegno protette sono riservati ai sensi della legge vigente in materia.
Terna Rete Italia S.p.A. declina ogni responsabilità per qualsiasi errore o carenza nel presente documento, per danni derivanti da tali errori o carenze o per danni derivanti da qualsiasi uso improprio del presente documento.
Tale documento contiene informazioni proprietarie di Terna Rete Italia S.p.A. che si dichiara fin ora esplicitamente ed inequivocabilmente di non cedere a terzi alcun diritto di proprietà intellettuale su tali informazioni e di non trasferire alcun know-how a terzi, quindi.

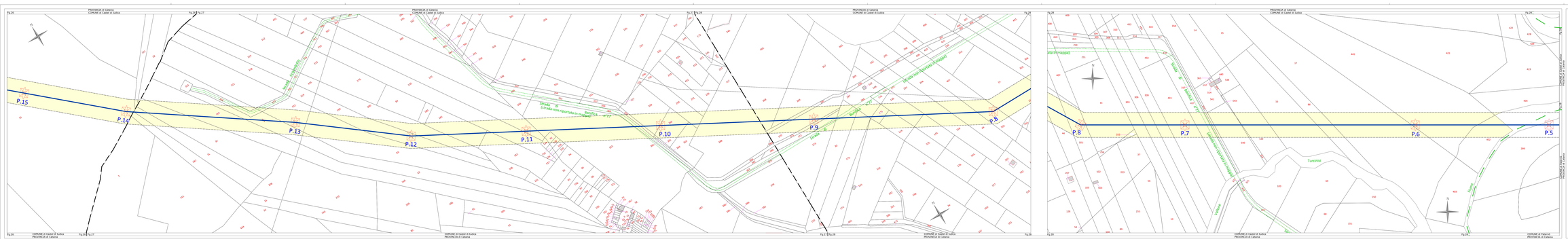
PROVINCIA di Catania
COMUNE di Castel di Judica
Fg.26
Fg.27
Fg.28
P.15
P.14
P.13
P.12
P.11
P.10
P.9
P.8
P.7
P.6
P.5
Strada non riportata in mappa
Strada non riportata in mappa
Strada non riportata in mappa
Strada non riportata in mappa
Strada non riportata in mappa
Strada di Servitù n.271
Strada di Servitù n.272
Strada di Servitù n.273
Strada di Servitù n.274
Strada di Servitù n.275
Strada di Servitù n.276
Strada di Servitù n.277
Strada di Servitù n.278
Strada di Servitù n.279
Strada di Servitù n.280
Strada di Servitù

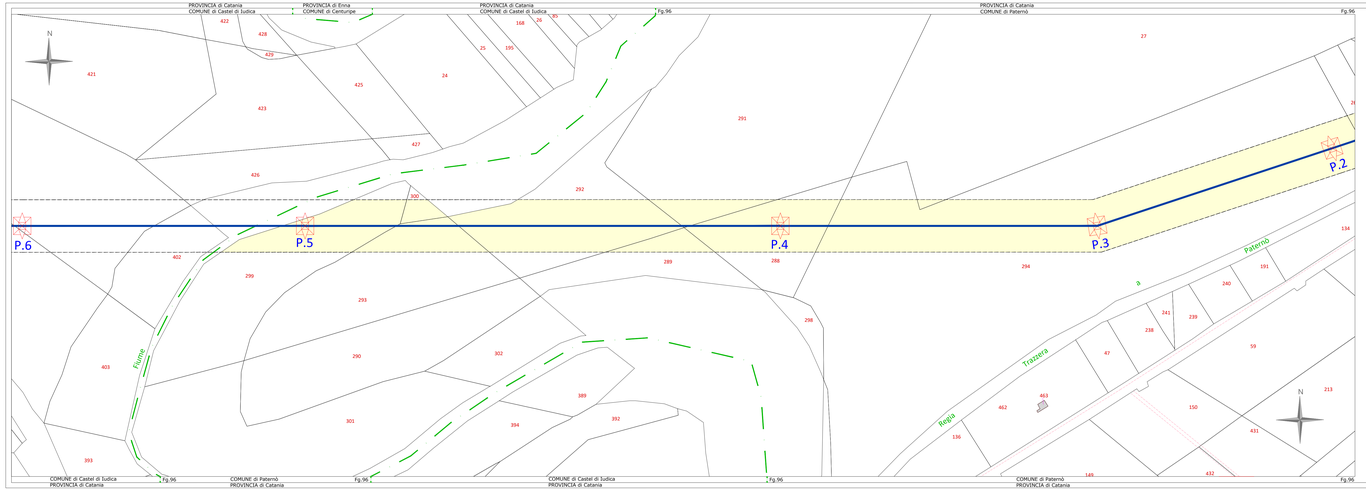

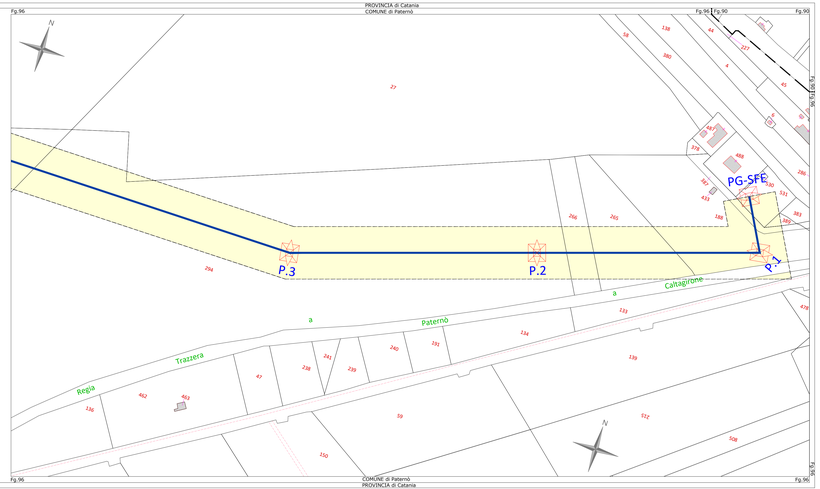

LEGENDA

- Progetto - Elettrodotto aereo 150 kV Singola Terna "CP Asoro - CP Catenanuova"
- Progetto - Elettrodotto aereo 150 kV Singola Terna "CP Sferro - CP Catenanuova"
- Esistente - Elettrodotto aereo Singola Terna - 150 kV
- Sostegni - Nuovi - Esistenti - 150 kV
- Area potenzialmente impegnata
- "Area Stazione con vincolo preordinato all'esproprio"
- Strada individuata in loco non riportata catastalmente
- Confine Comunale
- Confine Foglio Catastale

NB: Il sostegno rappresentato in planimetria è da intendersi come un simbolo necessario solamente all'individuazione del centro picchetto; non rappresenta pertanto l'effettiva area di ingombro.

REVISIONI					
00	23.06.2021	Prima emissione	R.CASCONE STM (.)	R.CASCONE STM (.)	G.AVIGNANO STM (.)
N.	DATA	DESCRIZIONE	ELABORATO	VERIFICATO	APPROVATO

GEO-TECNICA MERIDIONALE s.r.l
P.IVA/ REA 00130130
Trav.Pieria, 20 - 80058 Torre Annunziata (NAPOLI)
Tel. 0818613111 - Fax 0818613111 - www.stm-sprint.it
S.O.S Cos. Sviluppo - Rinno Metodologie Lavoro terre.

REVISIONI					
00	23.08.2021	Prima emissione	M. Tigre STS-EUTHERA	G. Sanza STS-EUTHERA	L. Simone STS-EUTHERA
N.	DATA	DESCRIZIONE	ELABORATO	VERIFICATO	APPROVATO

CODIFICA ELABORATO

DEGR20005B2047698

Terna Rete Italia
TERNA GROUP

TITOLO ELABORATO

Opere sulla RTN a 150 kV per la connessione della Sottostazione Elettrica RFI di Regalbuto-Catenanuova

APPENDICE A

Planimetria Catastale con area potenzialmente impegnata
Comune di PATERNO'

TIPOLOGIA ELABORATO

Disegno

PROGETTO

TEGR20005

NOME DEL FILE	SCALA CAD	FORMATO	SCALA	FOGLIO
DEGR20005B2047698.dwg	1 unità = 1	1470 x 297	1:2.000	13 / 13

Questo documento contiene informazioni di proprietà Terna Rete Italia S.p.A. e deve essere utilizzato esclusivamente per esaminarlo in vista/prima alla finalità per la quale è stato inviato. Qualsiasi riproduzione o divulgazione non autorizzata sarà perseguita a norma di legge.

This document contains information proprietary to Terna Rete Italia S.p.A. and it will have to be used exclusively for the purposes for which it has been furnished. Whichever shape of spreading or reproduction without the written permission of Terna Rete Italia S.p.A. is prohibit.