



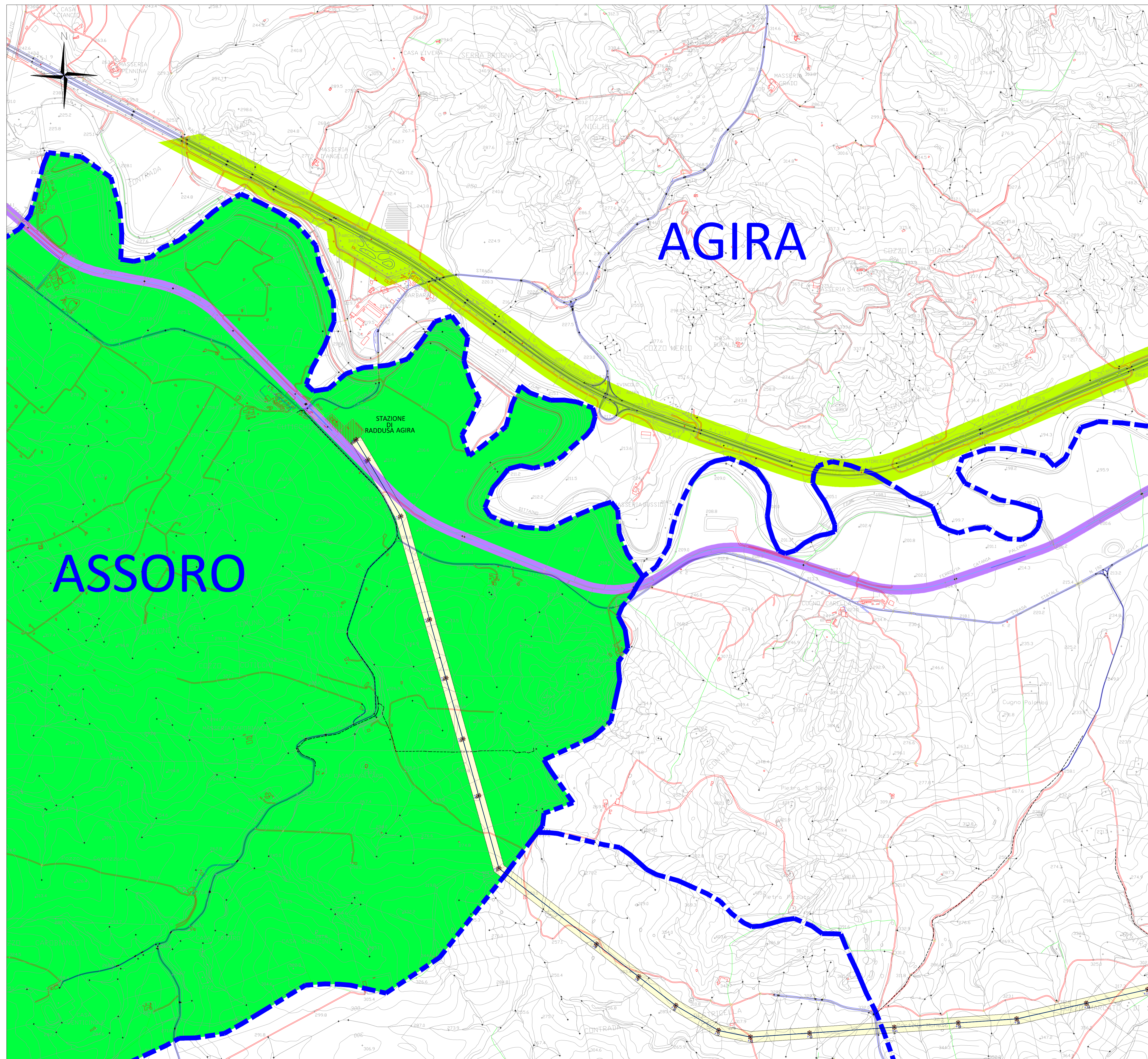
# COMUNE DI ASSORO

## PIANO REGOLATORE GENERALE LEGENDA

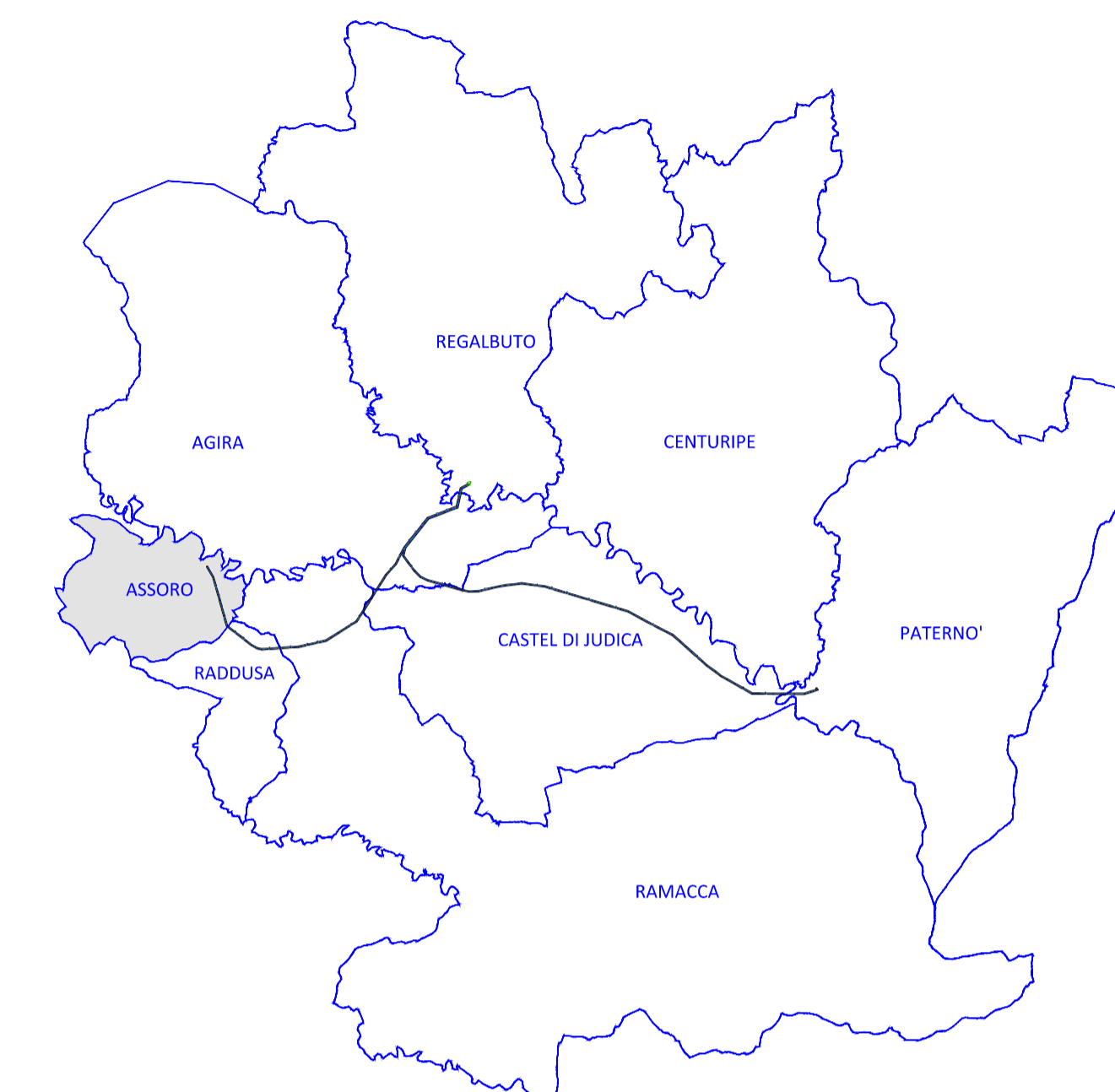
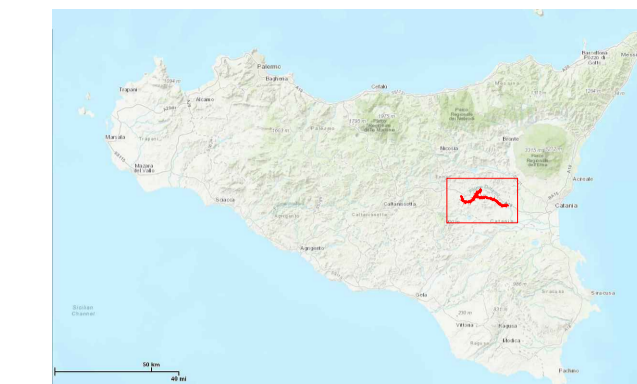
- A CENTRO STORICO
- B DI RISTRUTTURAZIONE
- Br DI COMPLETAMENTO
- B3 ABITATO DI RECENTE EDIFICAZIONE
- C1 ESPANSIONE ABITATIVA
- C2 ESPANSIONE ABITATIVA
- Ce PRODUTTIVO RESIDENZIALE
- AREA DI RISPETTO CIMITERIALE
- D1 AREA INDUSTRIALE ASI ESISTENTE ED IN PROGRAMMA
- DA AREA PRODUTTIVA ARTIGIANALE
- E VERDE AGRICOLO
- E1 INEDIFICABILITÀ ASSOLUTA
- f a SCUOLE PUBBLICHE - b VERDE PUBBLICO  
c EDIFICI PUBBLICI - d ISTITUTI RELIGIOSI
- f1 a SCUOLA MEDIA E SCUOLA MATERNA  
b SCUOLA ELEMENTARE  
c VERDE PUBBLICO ATTREZZATO
- f2 UNITÀ AMBULATORIALI E  
SERVIZI SOCIO ASSISTENZIALI
- P PARCHEGGI
- AREA DI RISPETTO DEPURATORE

## LEGENDA PRG

- VINCOLO ARCHEOLOGICO
- VERDE URBANO
- VERDE AGRICOLO
- VINCOLO FORESTALE
- ZONA D
- FASCIA DI RISPETTO AUTOSTRADA
- FASCIA DI RISPETTO FERROVIA



## CHIAVE DI LETTURA PROGETTO



## LEGENDA

- Progetto - Elettrodotto aereo 150 kV Singola Terna "CP Assoro - CP Catenanuova"
- Progetto - Elettrodotto aereo 150 kV Singola Terna "CP Sferro - CP Catenanuova"
- Esistente - Elettrodotto aereo Singola Terna - 150 kV
- Sostegni - Nuovi - Esistenti - 150 kV
- Area potenzialmente impegnata
- Confine Foglio Catastale

NB: Il sostegno rappresentato in planimetria è da intendersi come un simbolo necessario solamente all'individuazione del centro picchetto; non rappresenta pertanto l'effettiva area di ingombro.

REVISIONI	DATA	DESCRIZIONE	ELABORATO	VERIFICATO	APPROVATO
00	23.06.2021	Prima emissione	M. CASONE STM s.r.l.	M. CASONE STM s.r.l.	G. AVANNO STM s.r.l.

**GEO-TECNICA MERIDIONALE s.r.l.**  
 Tel./Fax 081 861 20 66  
 Terna, Piano 20 - 80068 Torre Annunziata (NAPOLI)  
 Progettazione Generale - Urbanistica - Infrastr. - Campagna - GIS  
 S.r.l.s. - Sede: Via S. Marcellino - Caserta - Benevento

**Stampa e Firma:** 17321

REVISIONI	DATA	DESCRIZIONE	ELABORATO	VERIFICATO	APPROVATO
00	23.06.2021	Prima emissione	M. Tiro SPS-STP-FPA	G. Savio SPS-STP-FPA	L. Simone SPS-STP-FPA

CODIFICA ELABORATO: **DEGR20005B2047472**

TITOLO ELABORATO: **Opere sulla RTN a 150 kV per la connessione della Sottostazione Elettrica RFI di Regalbuto-Catenanuova**

APPENDICE C  
 Planimetria con stralci PRG  
 Comune di ASSORO

Disegno: **TEGR20005**

NOME DEL FILE	SCALA CAD	FORMATO	SCALA	FOGLIO
EAGR20005B2047592.dwg	1 unità = 1	1040 x 585	1:10.000	01 / 1

Questo documento contiene informazioni di proprietà Terna Rete Italia S.p.A. e deve essere utilizzato esclusivamente dal destinatario in relazione alle finalità per le quali è stato ricevuto. È vietata qualsiasi forma di riproduzione o di divulgazione senza l'esplicito consenso di Terna Rete Italia S.p.A.  
 This document contains information proprietary to Terna Rete Italia S.p.A. and it will have to be used exclusively for the purposes for which it has been furnished. Whichever shape of spreading or reproduction without the written permission of Terna Rete Italia S.p.A. is prohibited.