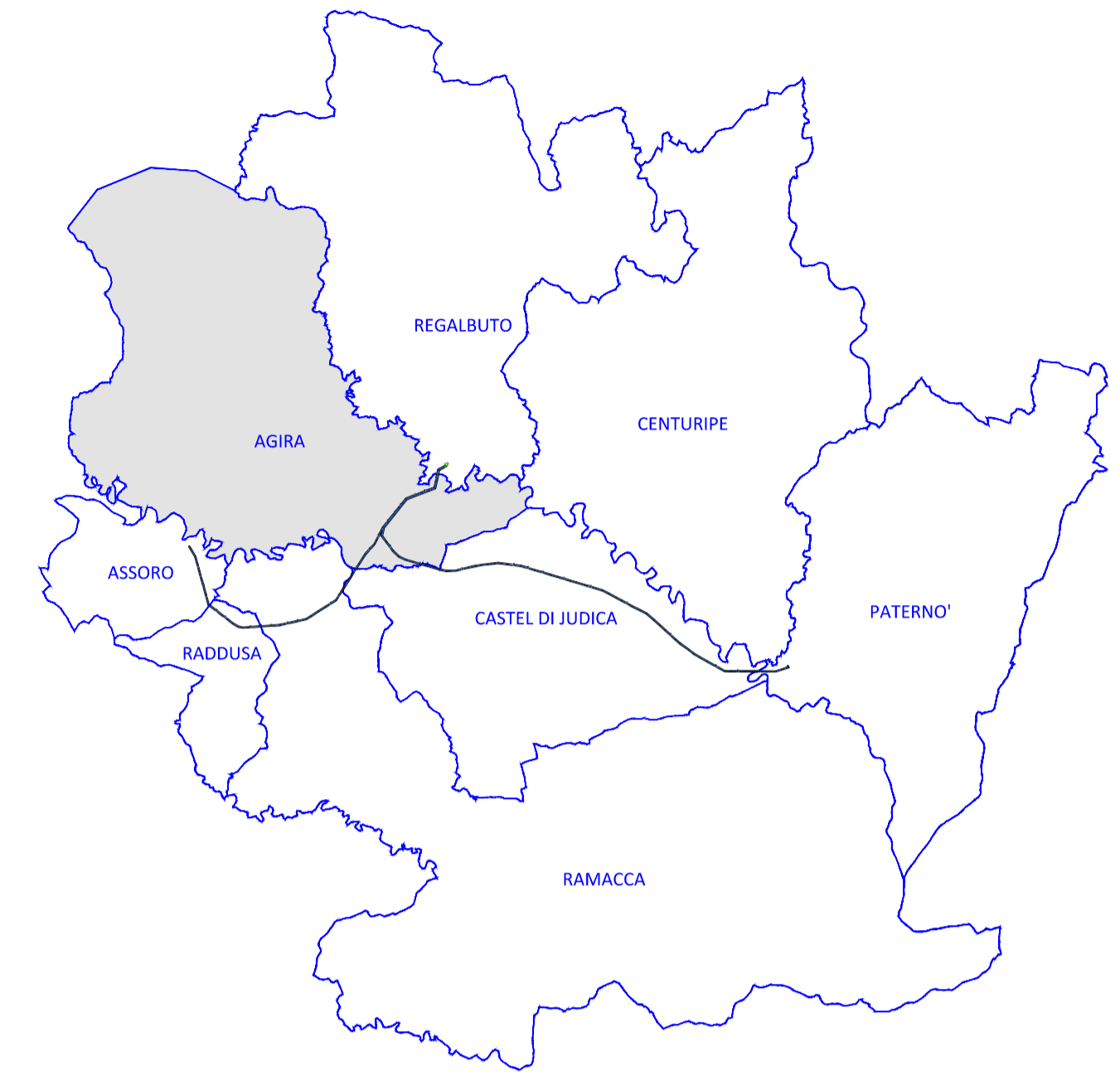








CHIAVE DI LETTURA
PROGETTO



LEGENDA PRG

-  VINCOLO ARCHEOLOGICO
-  VERDE URBANO
-  VERDE AGRICOLO
-  VINCOLO FORESTALE
-  ZONA D
-  FASCIA DI RISPETTO AUTOSTRADA
-  FASCIA DI RISPETTO FERROVIA

LEGENDA

-  Progetto - Elettrodotto aereo 150 kV Singola Terna "CP Assoro - CP Catenanuova"
-  Progetto - Elettrodotto aereo 150 kV Singola Terna "CP Sferro - CP Catenanuova"
-  Esistente - Elettrodotto aereo Singola Terna - 150 kV
-  Sostegni - Nuovi - Esistenti - 150 kV
-  Area potenzialmente impegnata
-  Confine Foglio Catastale


NB: Il sostegno rappresentato in planimetria è da intendersi come un simbolo necessario solamente all'individuazione del centro picchetto; non rappresenta pertanto l'effettiva area di ingombro.

REVISIONI	DATA	DESCRIZIONE	R. CASONE ELABORATO	R. CASONE VERIFICATO	G. AVANNO APPROVATO
00	23.06.2021	Prima emissione			

 GEO-TECNICA MERIDIONALE s.r.l.
Tel./Fax 081 861 20 06
Terna, Piano 25 - 80068 Torre Annunziata (NAPOLI)
Progettazione Generale - Urbanistica - Infrastr. - Campagna - GIS
S.r.l.s. - Sedeleg. - Infrastrutture - Costruzioni - Energia



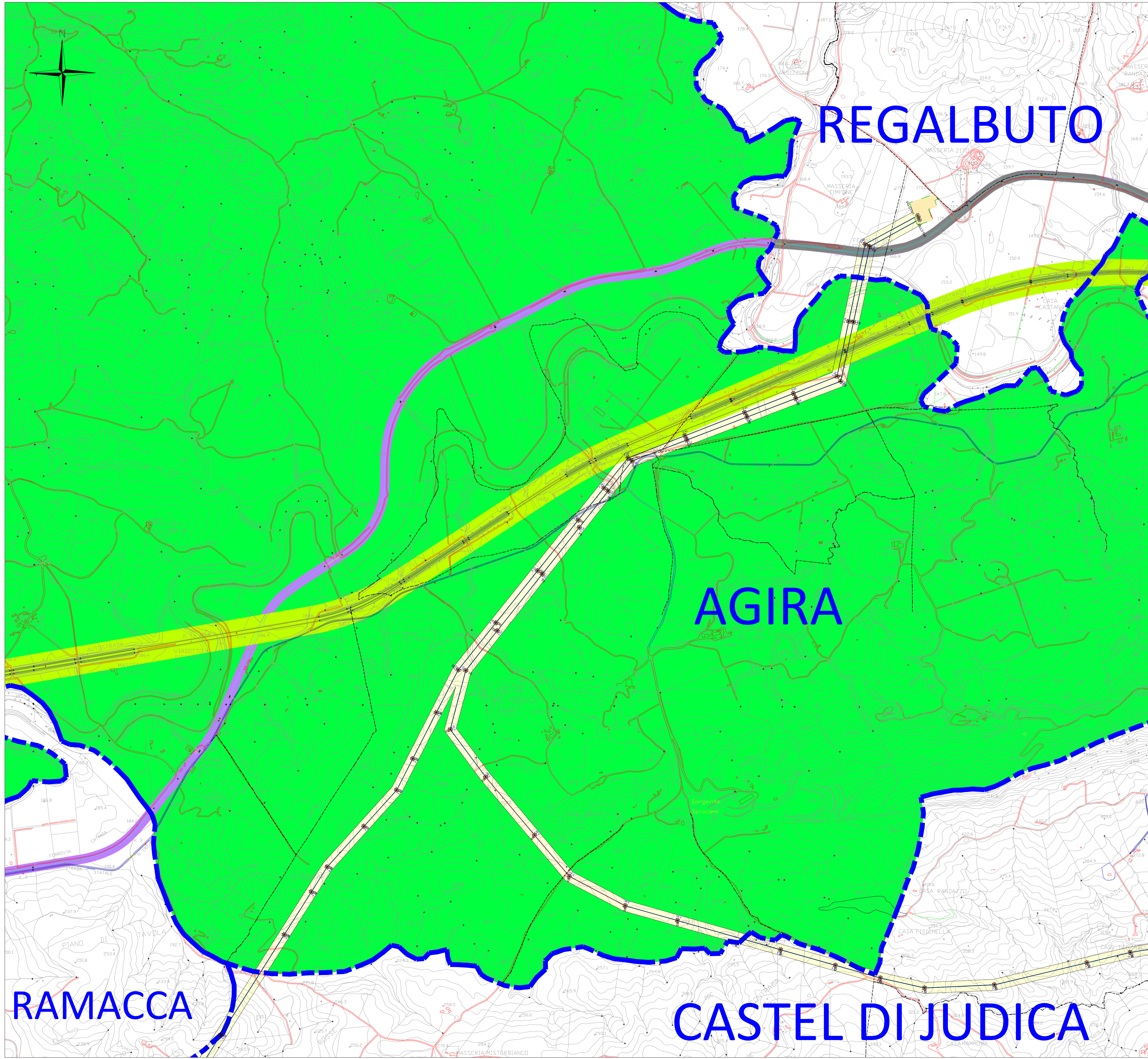
REVISIONI	DATA	DESCRIZIONE	M. Tigne ELABORATO	G. Savia VERIFICATO	L. Simone APPROVATO
00	23.06.2021	Prima emissione			

CODIFICA ELABORATO	DEGR20005B2047807	
--------------------	--------------------------	---

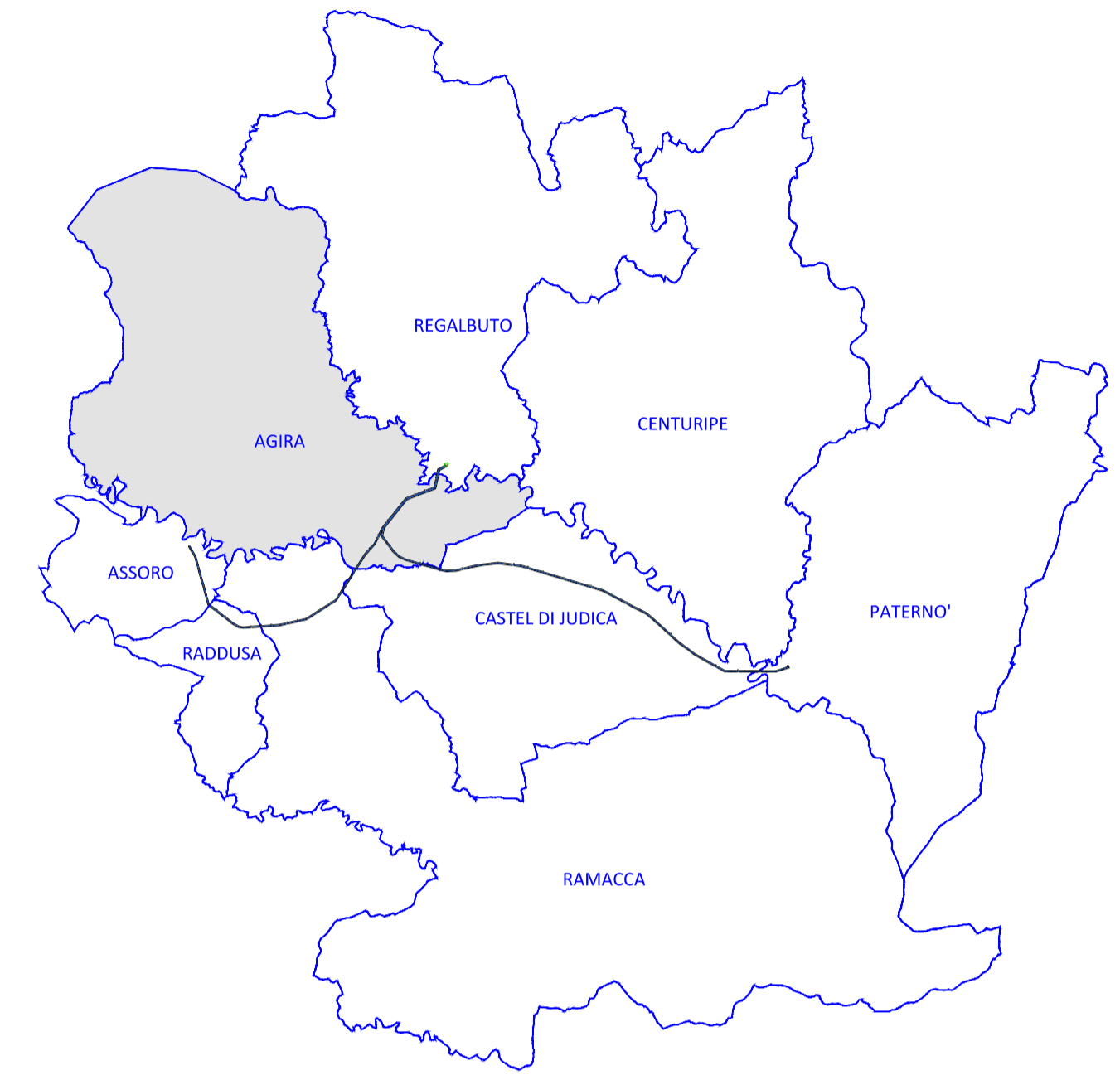
Opere sulla RTN a 150 kV per la connessione della Sottostazione Elettrica RFI di Regalbuto-Catenanuova
APPENDICE C
Planimetria con stralci PRG
Comune di AGIRA

NOME DEL FILE	SCALA CAD	FORMATO	SCALA	FOLGIO
EEGR20005B2047592.dwg	1 unità = 1	1040 x 585	1:10.000	01 / 3

Questo documento contiene informazioni di proprietà Terna Rete Italia S.p.A. e deve essere utilizzato esclusivamente dai destinatari in relazione alle finalità per le quali è stato ricevuto. È vietata qualsiasi forma di riproduzione o di divulgazione senza l'esplicito consenso di Terna Rete Italia S.p.A.
This document contains information proprietary to Terna Rete Italia S.p.A. and it will have to be used exclusively for the purposes for which it has been furnished. Whichever shape of spreading or reproduction without the written permission of Terna Rete Italia S.p.A. is prohibited.









CHIAVE DI LETTURA
PROGETTO



LEGENDA PRG

-  VINCOLO ARCHEOLOGICO
-  VERDE URBANO
-  VERDE AGRICOLO
-  VINCOLO FORESTALE
-  ZONA D
-  FASCIA DI RISPETTO AUTOSTRADA
-  FASCIA DI RISPETTO FERROVIA


LEGENDA

-  Progetto - Elettrodotto aereo 150 kV Singola Terna "CP Assoro - CP Catenanuova"
-  Progetto - Elettrodotto aereo 150 kV Singola Terna "CP Sferro - CP Catenanuova"
-  Esistente - Elettrodotto aereo Singola Terna - 150 kV
-  Sostegni - Nuovi - Esistenti - 150 kV
-  Area potenzialmente impegnata
-  Confine Foglio Catastale

NB: Il sostegno rappresentato in planimetria è da intendersi come un simbolo necessario solamente all'individuazione del centro picchetto; non rappresenta pertanto l'effettiva area di ingombro.

REVISIONI	DD	DATA	DESCRIZIONE	R. CASONE DTM s.r.l.	R. CASONE DTM s.r.l.	G. AVANNO DTM s.r.l.
	00	23.06.2021	Prima emissione			

 GEO-TECNICA MERIDIONALE s.r.l.
Tel./Fax 081 861 20 06
Terna, Piano 25 - 80068 Torre Annunziata (NAPOLI)
Progettazione Generale - Urbanistica - Ingegneria - Cartografia - GIS
S.r.l. S.p.A. - Sede Legale - Milano - Via Sallustiana, 10



REVISIONI	DD	DATA	DESCRIZIONE	M. Tigne SPS-SPV-PPA	G. Savia SPS-SPV-PPA	L. Simone SPS-SPV-PPA
	00	23.06.2021	Prima emissione			

CODIFICA ELABORATO
DEGR20005B2047807

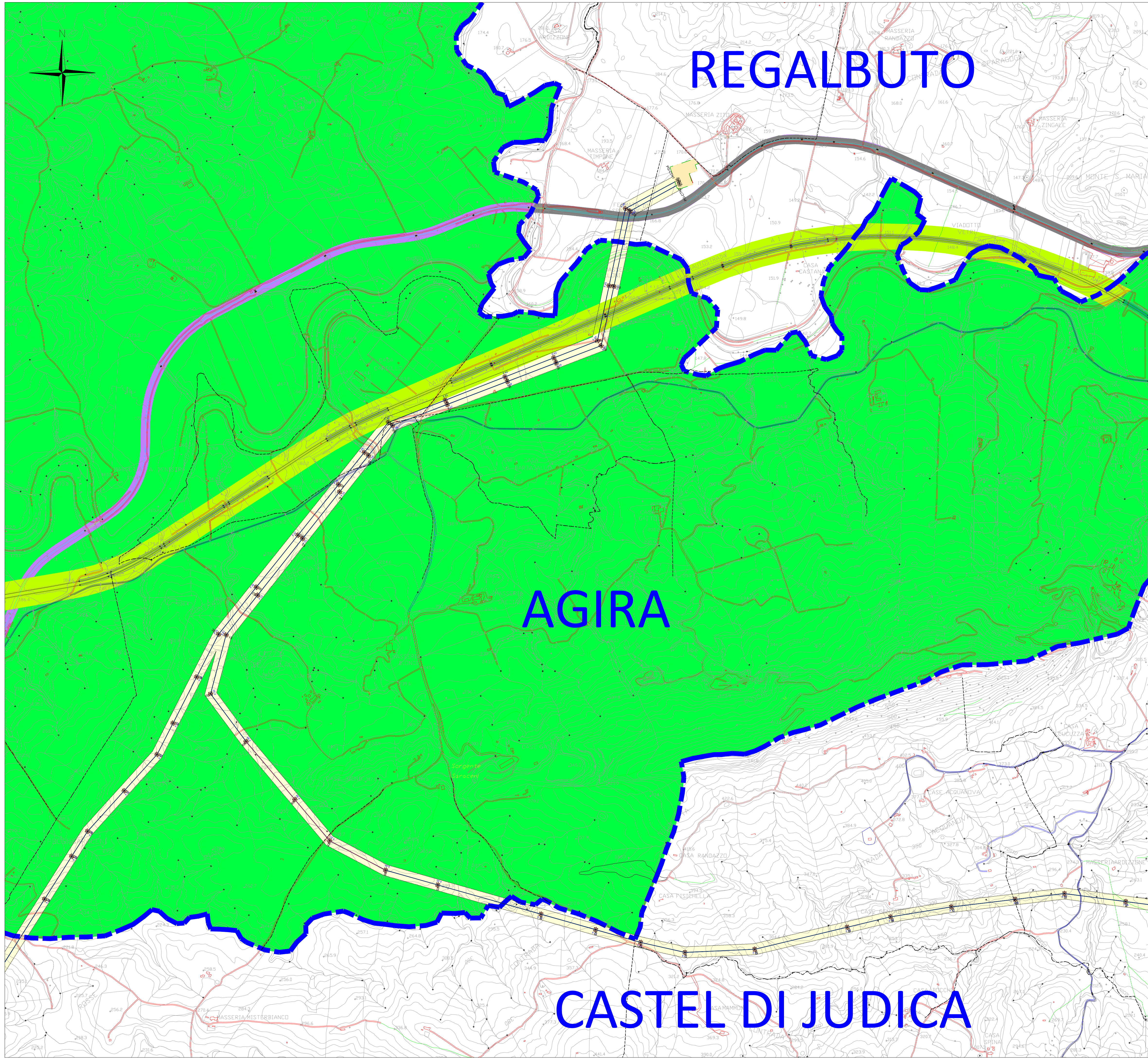
TITOLO ELABORATO
Opere sulla RTN a 150 kV per la connessione della Sottostazione Elettrica RFI di Regalbuto-Catenanuova

APPENDICE C
Planimetria con stralci PRG Comune di AGIRA

Disegno
PROGETTO
TEGR20005

NOME DEL FILE	SCALA CAD	FORMATO	SCALA	FOGLIO
EEGR20005B2047807.dwg	1 unità = 1	1040 x 585	1:10.000	02 / 3

Questo documento contiene informazioni di proprietà Terna Rete Italia S.p.A. e deve essere utilizzato esclusivamente dai destinatari in relazione alle finalità per le quali è stato ricevuto. È vietata qualsiasi forma di riproduzione o di divulgazione senza l'esplicito consenso di Terna Rete Italia S.p.A.
This document contains information proprietary to Terna Rete Italia S.p.A. and it will have to be used exclusively for the purposes for which it has been furnished. Whenever shape of spreading or reproduction without the written permission of Terna Rete Italia S.p.A. is prohibited.



REGALBUTO

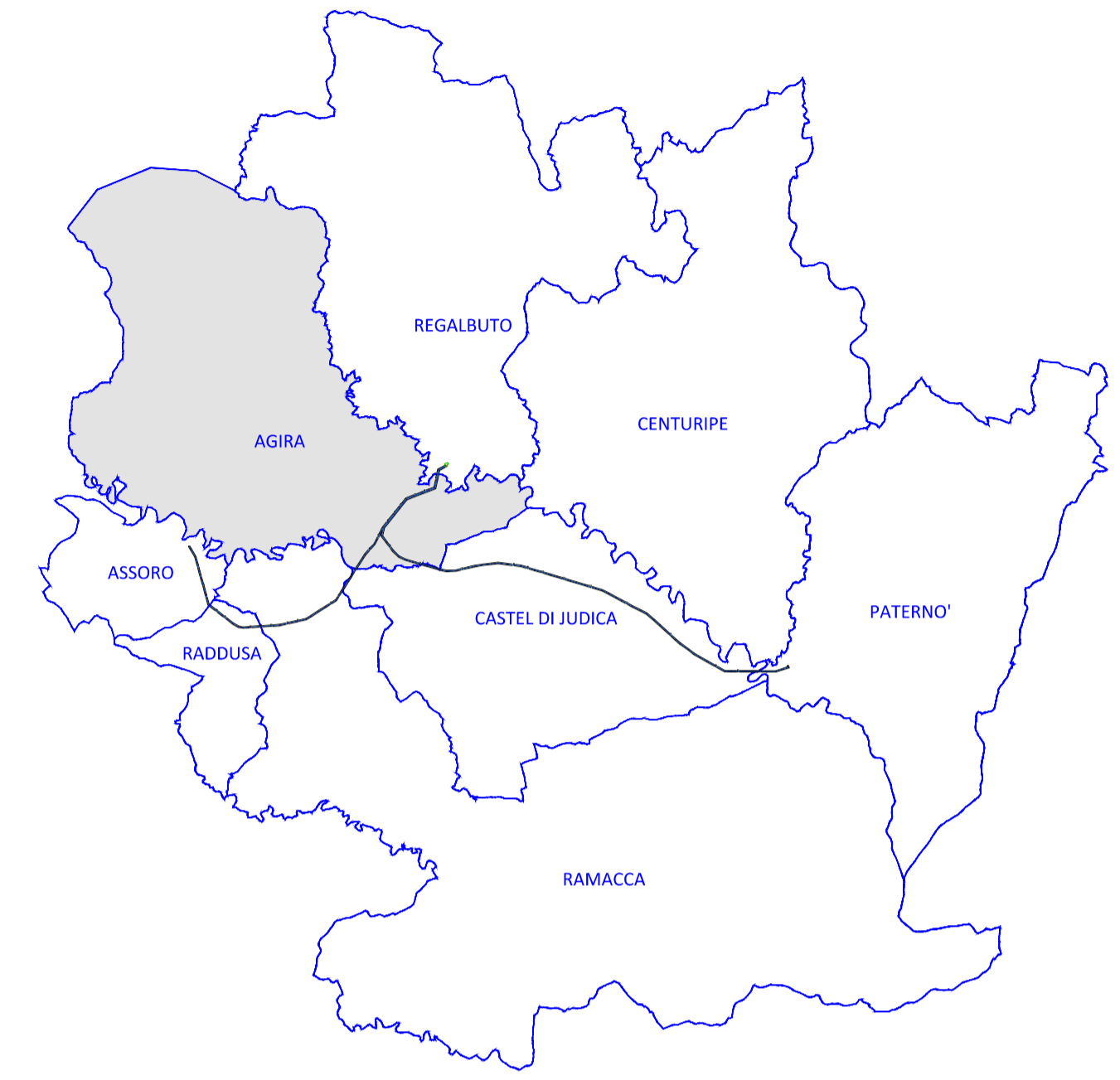
AGIRA

CASTEL DI JUDICA







LEGENDA PRG

-  VINCOLO ARCHEOLOGICO
-  VERDE URBANO
-  VERDE AGRICOLO
-  VINCOLO FORESTALE
-  ZONA D
-  FASCIA DI RISPETTO AUTOSTRADA
-  FASCIA DI RISPETTO FERROVIA

CHIAVE DI LETTURA PROGETTO




LEGENDA

-  Progetto - Elettrodotto aereo 150 kV Singola Terna "CP Assoro - CP Catenuova"
-  Progetto - Elettrodotto aereo 150 kV Singola Terna "CP Sferro - CP Catenuova"
-  Esistente - Elettrodotto aereo Singola Terna - 150 kV
-  Sostegni - Nuovi - Esistenti - 150 kV
-  Area potenzialmente impegnata
-  Confine Foglio Catastale


NB: Il sostegno rappresentato in planimetria è da intendersi come un simbolo necessario solamente all'individuazione del centro picchetto; non rappresenta pertanto l'effettiva area di ingombro.

REVISIONI	DATA	DESCRIZIONE	ELABORATO	VERIFICATO	APPROVATO
00	23.06.2021	Prima emissione			

GEO-TECNICA MERIDIONALE s.r.l.
 Tel./Fax 081 861 29 06
 Terna, Piano 29 - 80068 Torre Annunziata (NAPOLI)
 Progettazione Generale - Urbanistica - Infrastr. - Campagna - GIS
 S.r.l. S.A. - Sede Legale - Milano - Via Sallustiana, 10



REVISIONI	DATA	DESCRIZIONE	M. TIRRELLI	G. SAVIA	L. SIMONE
00	23.06.2021	Prima emissione			

CODIFICA ELABORATO		
DEGR20005B2047807		

TITOLO ELABORATO
 Opere sulla RTN a 150 kV per la connessione della Sottostazione Elettrica RFI di Regalbuto-Catenuova

APPENDICE C
 Planimetria con stralci PRG
 Comune di AGIRA

NOME DEL FILE	SCALA CAD	FORMATO	SCALA	FOGLIO
EAGR20005B2047592.dwg	1 unità = 1	1040 x 585	1:10.000	03 / 3

Questo documento contiene informazioni di proprietà Terna Rete Italia S.p.A. e deve essere utilizzato esclusivamente dai destinatari in relazione alle finalità per le quali è stato ricevuto. È vietata qualsiasi forma di riproduzione o di divulgazione senza l'esplicito consenso di Terna Rete Italia S.p.A.
 This document contains information proprietary to Terna Rete Italia S.p.A. and it will have to be used exclusively for the purposes for which it has been furnished. Whichever shape of spreading or reproduction without the written permission of Terna Rete Italia S.p.A. is prohibited.