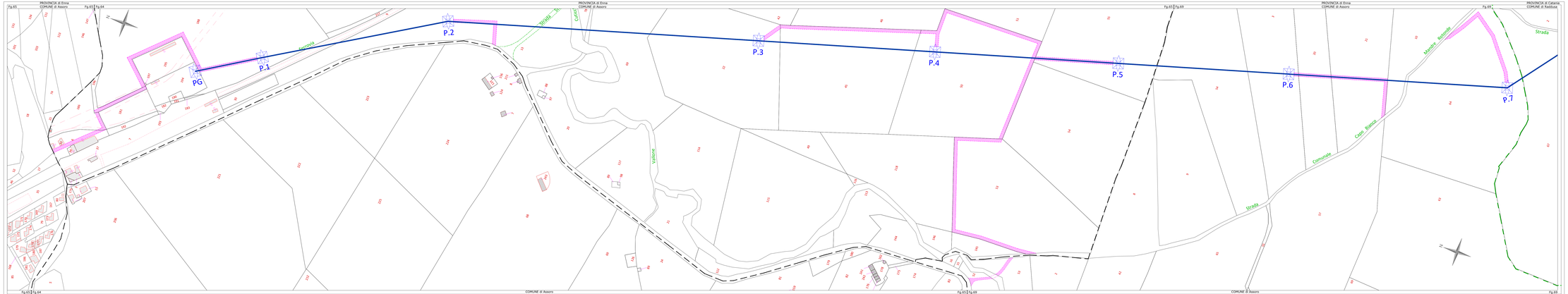

LEGENDA

- Progetto - Elettrodotto aereo 150 kV Singola Terna "CP Assoro - CP Catenanuova"
- Progetto - Elettrodotto aereo 150 kV Singola Terna "CP Sferro - CP Catenanuova"
- Esistente - Elettrodotto aereo Singola Terna - 150 kV
- Sostegni - Nuovi - Esistenti - 150 kV
- Pista di Cantiere
- Strada individuata in loco non riportata catastalmente
- Confine Comunale
- Confine Foglio Catastale

NB: il sostegno rappresentato in planimetria è da intendersi come un simbolo necessario solamente all'individuazione del centro picchetto; non rappresenta pertanto l'effettiva area di ingombro.

REVISIONE					
00	23.06.2021	Prima emissione	R.CASCONE A.CASCONE	R.CASCONE A.CASCONE	G.AUGUGNARO A.CASCONE
N.	DATA	DESCRIZIONE	ELABORATO	VERIFICATO	APPROVATO

GED-TECNICA MERIDIONALE s.r.l
Via Pietro Lo Monaco, 7
Tel. Fax: 91 6838 811
Ingegneria-Servizi, Ottimizzo, Nolozzi, Cartografia, G.I.S.
Geologia, Geofisica, Idrogeologia, Idraulica,Ambiente

Firmato digitalmente da:
Raimondo Cascone

Ordine degli Ingegneri della Provincia di Trapani
Ing. Raimondo Cascone
N. 1332

REVISIONE					
00	23.06.2021	Prima emissione	R. Tripi A.Cascone	G. Sciacca A.Cascone	G. Venezia A.Cascone
N.	DATA	DESCRIZIONE	ELABORATO	VERIFICATO	APPROVATO

CODIFICA ELABORATO

DEGR20005B2048582

Terna Rete Italia
T E R N A R E T E I T A L I A

TITOLO ELABORATO

Opere sulla RTN a 150 kV per la connessione della Sottostazione Elettrica RFI di Regalbuto-Catenanuova

APPENDICE E

Planimetria Catastale con indicazione delle piste di cantiere
Comune di ASSORO

TIPOLOGIA ELABORATO

Disegno

PROGETTO

TEGR20005

NOME DEL FILE	SCALA CAD	FORMATO	SCALA	FOGLIO
DEGR20005B2048582.dwg	1 unità = 1	1680 x 297	1:2.000	01 / 13

Questo documento contiene informazioni di proprietà Terna Rete Italia S.p.A. e deve essere utilizzato esclusivamente nel adempiere o relazione alle finalità per le quali è stato inviato. E' vietata qualsiasi forma di riproduzione o di divulgazione senza l'esplicito consenso di Terna Rete Italia S.p.A.

This document contains information proprietary to Terna Rete Italia S.p.A. and it will have to be used exclusively for the purposes for which it has been furnished. Whatever shape of spreading or reproduction without the written permission of Terna Rete Italia S.p.A. is prohibit.

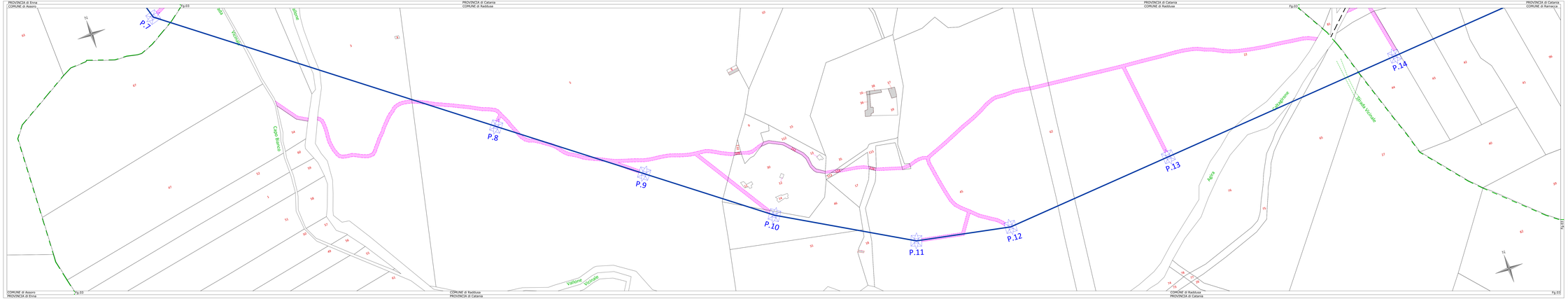

LEGENDA

- Progetto - Elettrodotto aereo 150 kV Singola Terna "CP Assoro - CP Catenanuova"
- Progetto - Elettrodotto aereo 150 kV Singola Terna "CP Sferro - CP Catenanuova"
- Esistente - Elettrodotto aereo Singola Terna - 150 kV
- Sostegni - Nuovi - Esistenti - 150 kV
- Pista di Cantiere
- Strada individuata in loco non riportata catastalmente
- Confine Comunale
- Confine Foglio Catastale

NB: Il sviluppo rappresentato in planimetria è da intendersi come un simbolo necessario solamente all'individuazione del centro picchetto; non rappresenta pertanto l'effettiva area di ingombro.

REVISIONE					
00	23.06.2021	Prima emissione		G.GIACONE (STM s.r.l.)	G.GIANFANO (STM s.r.l.)
N.	DATA	DESCRIZIONE	ELABORATO	VERIFICATO	APPROVATO

GEO-TECNICA MERIDIONALE s.r.l
Via Pola 90/C 95125 CT
Geologia Ingegneria Geotecnica Consulenza Geologica
Ingegneria Idraulica Idrologia Rilievo Cartografia G.I.S.
G.P.S.-R. Topogr. Prove Geotecnica Cantieristica

REVISIONE					
00	23.06.2021	Prima emissione	M. Tigre (STS STUDI PRO.)	D. Dainese (STS STUDI PRO.)	L. Sinopoli (STS STUDI PRO.)
N.	DATA	DESCRIZIONE	ELABORATO	VERIFICATO	APPROVATO

CODIFICA ELABORATO

DEGR20005B2048582

Terna Rete Italia
T E R N A G R O U P

TITOLO ELABORATO

Opere sulla RTN a 150 kV per la connessione della Sottostazione Elettrica RFI di Regalbuto-Catenanuova

APPENDICE E

Planimetria Catastale con indicazione delle piste di cantiere
Comune di RADDUSA

TIPOLOGIA ELABORATO

Disegno

PROGETTO

TEGR20005

NOME DEL FILE	SCALA CAD	FORMATO	SCALA	FOGLIO
DEGR20005B2048582.dwg	1 unità = 1	1680 x 297	1:2.000	02 / 13

Questo documento contiene informazioni di proprietà Terna Rete Italia S.p.A. e deve essere utilizzato esclusivamente dal destinatario o relazione alla finalità per la quale è stato trasmesso. Ogni riproduzione o modifica non autorizzata, anche parziale, è vietata.
This document contains information proprietary to Terna Rete Italia S.p.A. and it will have to be used exclusively the purposes for which it has been furnished. Whatever shape of spreading or reproduction without the written permission of Terna Rete Italia S.p.A. is prohibit.

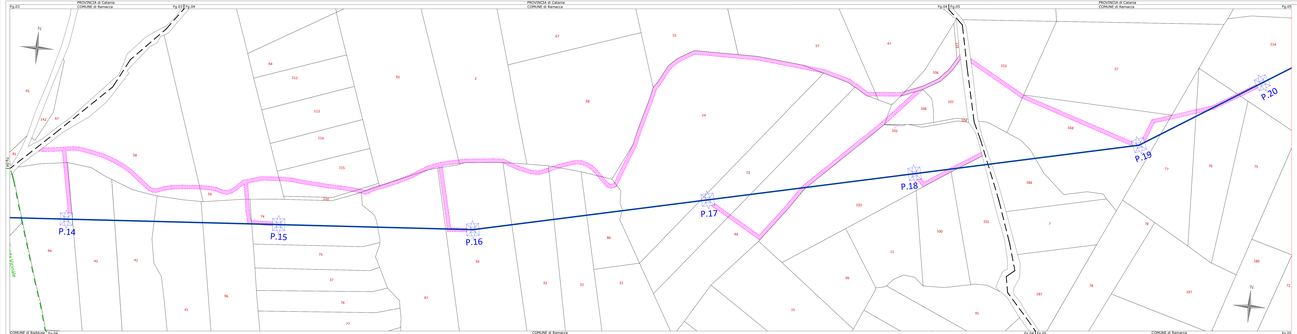

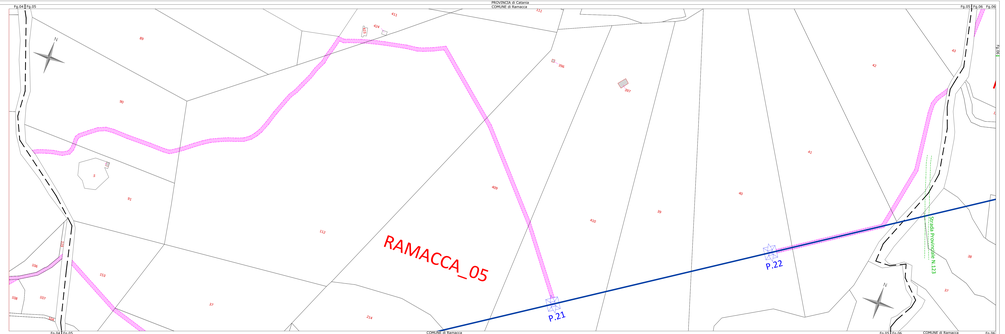

LEGENDA

- Progetto - Elettrodotto aereo 150 kV Singola Terna "CP Assoro - CP Catenanuova"
- Esistente - Elettrodotto aereo 150 kV Singola Terna "CP Dittaino - CP Catenanuova"
- Esistente - Elettrodotto aereo 150 kV Singola Terna
- Sostegni - Nuovi - Esistenti
- Pista di Cantiere
- Strada individuata in loco non riportata catastalmente
- Confine Comunale
- Confine Foglio Catastale
- NB: - Le strade riportate in planimetria e la interclusi come un simbolo necessario solamente all'individuazione del terreno pinchiello; non rappresenta perfetto riffettivo area di ingombro.

00	23-06-2021	Prima emissione	G.CECCHI	G.GIACHI	G.GIANNINI
N.	DATA	DESCRIZIONE	ELABORATO	VERIFICATO	APPROVATO

GEO TECNICA MERIDIONALE s.r.l
Via Pola 10 - 00195 Roma
Tel. Fax: 06 37 35 60 70 - info@geotecnicameridionale.it
Ufficio Tecnico: Via Ischia 5 - 00199 Roma - Tel. 06 86 32 00 41
C.F./ P.I.V.A. Roma: 09141561008 - Rea: 1244476

00	23-06-2021	Prima emissione	R. Tagliavini	G. Tarquini	G. Tarquini
N.	DATA	DESCRIZIONE	ELABORATO	VERIFICATO	APPROVATO

COMMITTENTE ELABORATO

Terna Rete Italia
S P A N A G R O U P

TITOLO DEL ELABORATO

Opere sulla RTN a 150 kV per la connessione della Sottostazione Elettrica RFI di Regalbuto-Catenanuova

APPENDICE E

Planimetria Catastale con indicazione delle piste di cantiere
Comune di RAMACCA

Disegno

DEGR20005B2048582

PROGETTO

TE/GR20005

NOME DEL FILE	SCALA DIS.	FORMATO	SCALA	FOGLIO
DEGR20005B2048582.dwg	1 unità = 1	2100 x 297	1:2.000	03 / 13

Questo documento contiene informazioni proprietarie di Terna Rete Italia S.p.A. ed è dato in uso esclusivo per lo scopo per cui esso viene fornito. Riproduzione o divulgazione a terzi di questo documento senza il preventivo consenso di Terna Rete Italia S.p.A. è proibita.

This document contains information proprietary to Terna Rete Italia S.p.A. and it will have to be used exclusively for the purposes for which it has been furnished. Whatever shape of spreading or reproduction without the written permission of Terna Rete Italia S.p.A. is prohibited.

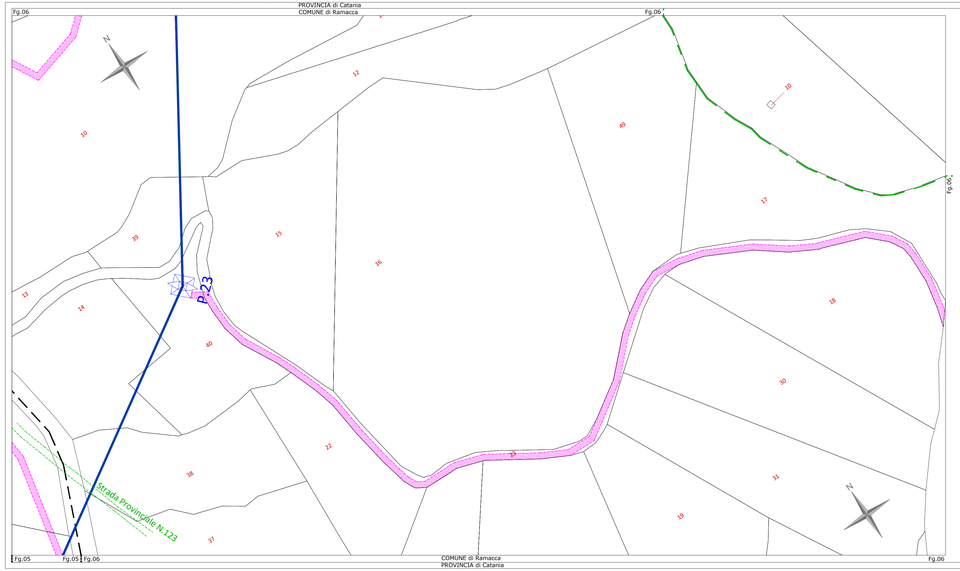

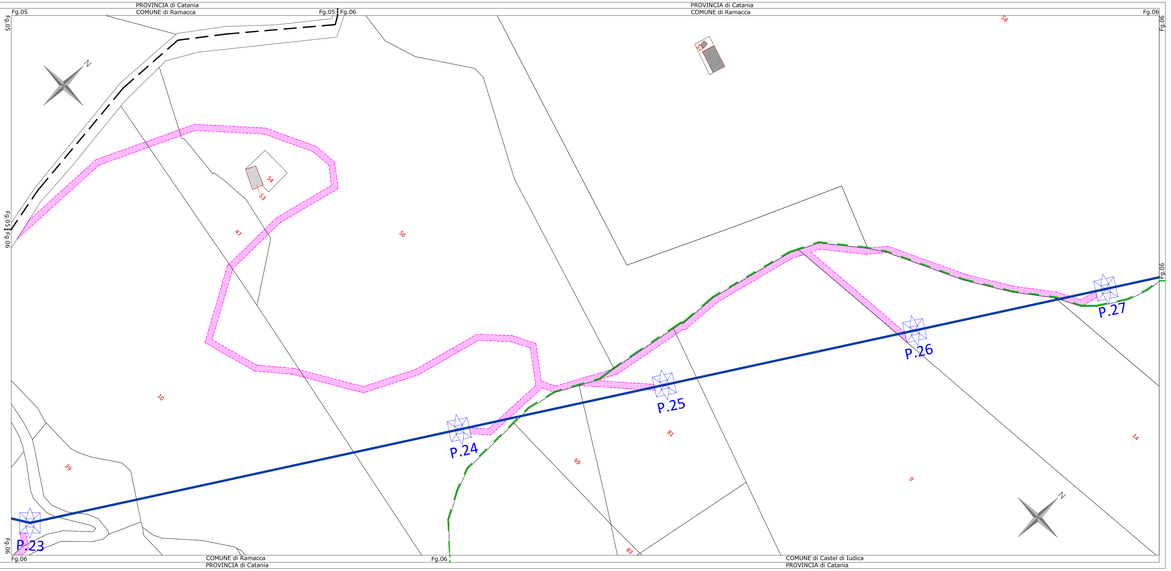

LEGENDA

Progetto	- Elettrodotto aereo	150 kV Singola Terna "CP Assoro - CP Catenanuova"
Progetto	- Elettrodotto aereo	150 kV Singola Terna "CP Sferro - CP Catenanuova"
Esistente	- Elettrodotto aereo Singola Terna	- 150 kV
Sostegni	- Nuovi - Esistenti	- 150 kV

Pista di Cantiere

Strada individuata in loco non riportata catastalmente

Confine Comunale

Confine Foglio Catastale

NB: Il sostegno rappresentato in planimetria è da intendersi come un simbolo necessario solamente all'individuazione del centro picchetto; non rappresenta pertanto l'effettiva area di ingombro.

REVISIONI					
00	23.06.2021	Prima emissione	R.CASCONE STM s.r.l.	R.CASCONE STM s.r.l.	G.MANGIANO STM s.r.l.
N.	DATA	DESCRIZIONE	ELABORATO	VERIFICATO	APPROVATO

GEO-TECNICA MERIDIONALE s.r.l
Tel./Fax:081.891.29.66
Trav. Pilone, 29 - 80058 Torre Annunziata (NAPOLI).
Progettazione Generale - Geotecnica - Rockery - Cartografia - G.I.S.
S.T.S S.r.l. - Geologia - Rilievo e Monitoraggio - Catasto e Servizi

REVISIONI					
00	23.06.2021	Prima emissione	M. Tigre SPS.EUR.PRA.	G. Sanna SPS.EUR.PRA.	L. Simeone SPS.EUR.PRA.
N.	DATA	DESCRIZIONE	ELABORATO	VERIFICATO	APPROVATO

CODIFICA ELABORATO

DEGR20005B2048582

TITOLO ELABORATO

Opere sulla RTN a 150 kV per la connessione della Sottostazione Elettrica RFI di Regalbuto-Catenanuova

APPENDICE E

Planimetria Catastale con indicazione delle piste di cantiere Comune di RAMACCA

TIPOLOGIA ELABORATO

Disegno

PROGETTO

TEGR20005

NOME DEL FILE	SCALA CAD	FORMATO	SCALA	FOGLIO
DEGR20005B2048582.dwg	1 unità = 1	1260 x 297	1:2.000	04 / 13

Questo documento contiene informazioni di proprietà Terna Rete Italia S.p.A. e deve essere utilizzato esclusivamente dal destinatario in relazione alle finalità per le quali è stato ricevuto. E' vietata qualsiasi forma di riproduzione o di divulgazione senza l'esplicito consenso di Terna Rete Italia S.p.A.

This document contains information proprietary to Terna Rete Italia S.p.A. and it will have to be used exclusively for the purposes for which it has been furnished. Whichever shape of spreading or reproduction without the written permission of Terna Rete Italia S.p.A. is prohibit.

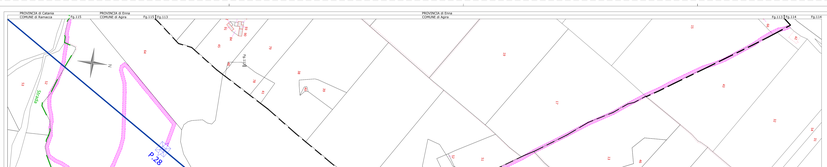

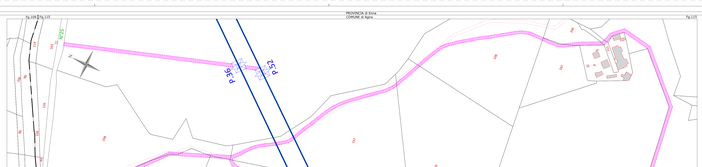

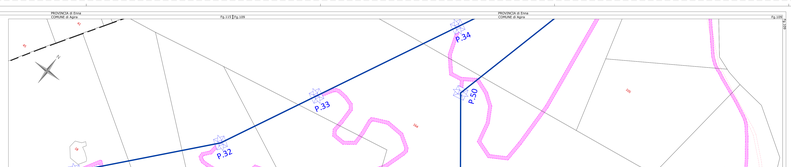

LEGENDA

- Progetto: Elettrodotto aereo 150 kV Singola Terna "CP Aasoro / CP Catenanuova"
- Progetto: Elettrodotto aereo 150 kV Singola Terna "CP Sferro - CP Catenanuova"
- Esistente: Elettrodotto aereo 150 kV Singola Terna
- Sostegno: Nuovo - Esistente 150 kV
- Piste di Cantiere
- Aree temporanee in loco non riportata catastalmente
- Confine Comunale
- Confine Foglio Catastale

NB: Il sostegno rappresentato in planimetria è da intendersi come un ombrello necessario solamente all'immobilizzo del vertico precedente, non rappresenta, pertanto l'effettiva area di ingombro.

REVISIONI					
00	23-06-2021	Prima emissione	A.CUCCIA	T.CUCCIA	G.GIGANTE
N.	DATA	DESCRIZIONE	DISEGNATO	VERIFICATO	APPROVATO

GEO-TECNICA MERIDIONALE s.r.l
Via Ten. Ivo Ragusa 20
Zona Ind. Pk. Megara 96100 Siracusa (SR)
Tel. 0931 - 711 711 - Fax 0931 - 711 711
C.F./ P.I. Siracusa - Reg.Imprese Siracusa 01111
info@geotecnicameridionale.it - www.geotecnicameridionale.it

ORDINE DEGLI INGEGNERI PROVINCIA DI SIRACUSA
Ing. Tommaso Cucuccia
Iscritto all'Albo n. 1111

PRELIMINARE					
00	23-06-2021	Prima emissione	M. TIRA	G. RAGUSA	G. RAGUSA
N.	DATA	DESCRIZIONE	DISEGNATO	VERIFICATO	APPROVATO

COMMESSA ALBANIANCA

DEGR20005B2048582

CODICE ELABORATO

Opere sulla RTN a 150 kV per la connessione della Sottostazione Elettrica RFI di Regalbuto-Catenanuova

APPENDICE E

Planimetria Catastale con indicazione delle piste di cantiere
Comune di AGIRA

Terna Rete Italia
S.p.A.
Società con unico socio
Soggetta all'attività di direzione e coordinamento di Terna S.p.A.

TITOLO DEL ELABORATO

Disegno

PROGETTO

TEGR20000

NOME DEL FILE	SCALA CAR	FORMATO	SCALA	FOGLIO
DEGR20005B2048582.dwg	1 unità = 1	22'10 x 297	1:2.000	05 / 10

Questo disegno non può essere copiato o riprodotto in tutto o in parte senza l'autorizzazione scritta della società Terna Rete Italia S.p.A. e non può essere usato per scopi diversi da quelli per i quali è stato fornito.
This document contains information proprietary to Terna Rete Italia S.p.A. and it will have to be used exclusively for the purposes for which it has been furnished.
Questo documento contiene informazioni proprietarie di Terna Rete Italia S.p.A. e non può essere usato per scopi diversi da quelli per i quali è stato fornito.

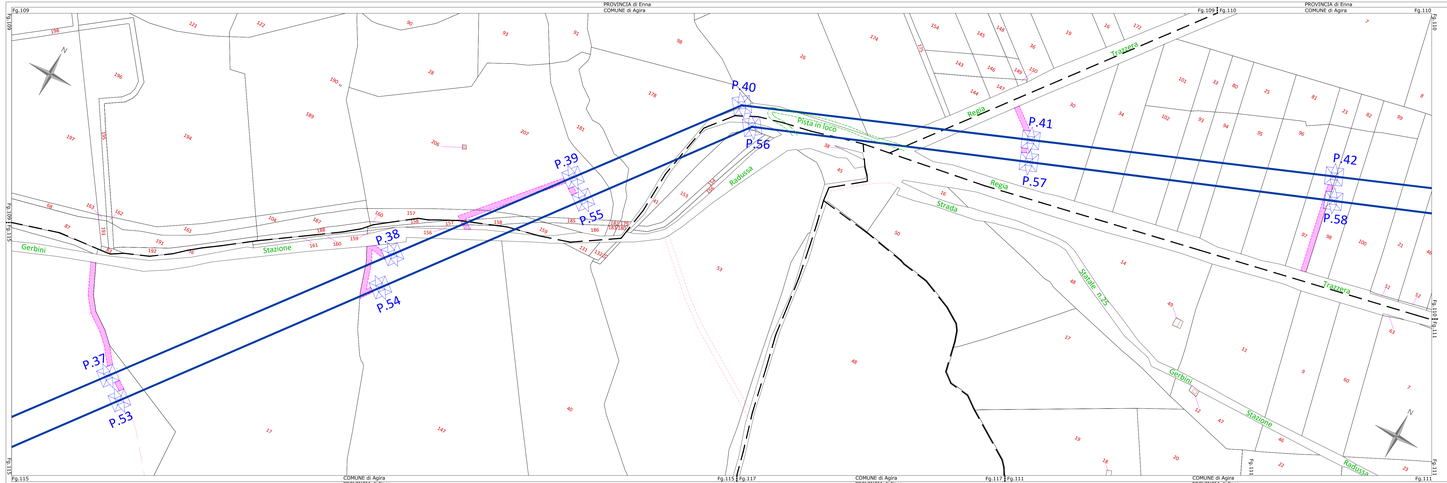

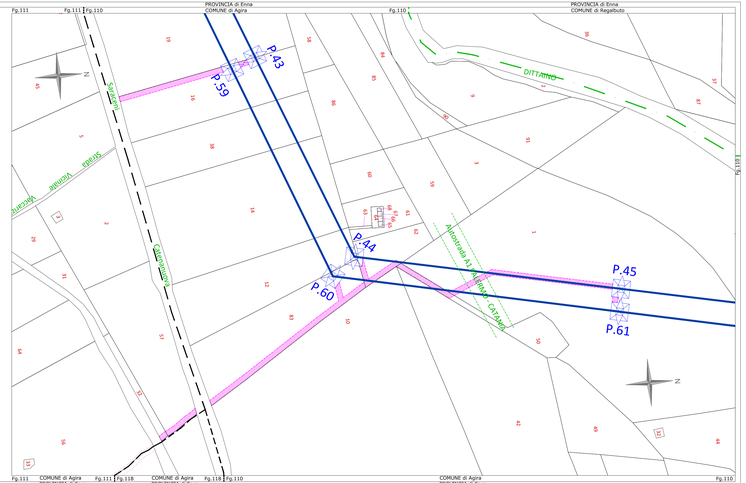

LEGENDA

- Progetto - Elettrodotto aereo 150 kV Singola Terna "CP Assoro - CP Catenanuova"
- Progetto - Elettrodotto aereo 150 kV Singola Terna "CP Sferro - CP Catenanuova"
- Esistente - Elettrodotto aereo Singola Terna - 150 kV
- 60 90 Sostegni - Nuovi - Esistenti - 150 kV
- Pista di Cantiere
- Strada individuata in loco non riportata catastalmente
- Confine Comunale
- Confine Foglio Catastale

NB: Il sostegno rappresentato in planimetria è da intendersi come un simbolo necessario solamente all'individuazione del centro picchetto; non rappresenta pertanto l'effettiva area di ingombro.

REVISIONI					
00	23.06.2021	Prima emissione	A.CASTINI (STRALI)	R.LAZZINI (STRALI)	G.ALMANNO (STRALI)
N.	DATA	DESCRIZIONE	ELABORATO	VERIFICATO	APPROVATO

GEO-TECNICA MERIDIONALE s.r.l
P.IVA-Tel.0921.661.25.66
Tribi (Rosa), 29 - 98039 Terme Amurusiche (MESSINA)
Sede Legale: Via Nazionale, 2 - 98039 Terme Amurusiche (ME)
S.O.A. (c.o. Sicilia): Rosario Mondragna (Geom.) Iscritto

REVISIONI					
00	23.06.2021	Prima emissione	M. Tigre (STR.DI.PIA.)	D. Sorce (STR.DI.PIA.)	L. Simone (STR.DI.PIA.)
N.	DATA	DESCRIZIONE	ELABORATO	VERIFICATO	APPROVATO

CODIFICA ELABORATO

DEGR20005B2048582

Terna Rete Italia
TERNA GROUP

TITOLO ELABORATO

Opere sulla RTN a 150 kV per la connessione della Sottostazione Elettrica RFI di Regalbuto-Catenanuova

APPENDICE E

Planimetria Catastale con indicazione delle piste di cantiere
Comune di AGIRA

TIPOLOGIA ELABORATO

Disegno

PROGETTO

TEGR20005

NOME DEL FILE	SCALA CAD	FORMATO	SCALA	FOGLIO
DEGR20005B2048582.dwg	1 unità = 1	1470 x 297	1:2.000	06 / 13

Questo documento contiene informazioni di proprietà Terna Rete Italia S.p.A. e deve essere utilizzato esclusivamente dal destinatario in relazione alle finalità per il quale è stato fornito. Qualsiasi riproduzione o rivelazione a terzi non autorizzata è proibita.

This document contains information proprietary to Terna Rete Italia S.p.A. and it will have to be used exclusively for the purposes for which it has been furnished. Whichever shape of spreading or reproduction without the written permission of Terna Rete Italia S.p.A. is prohibit.

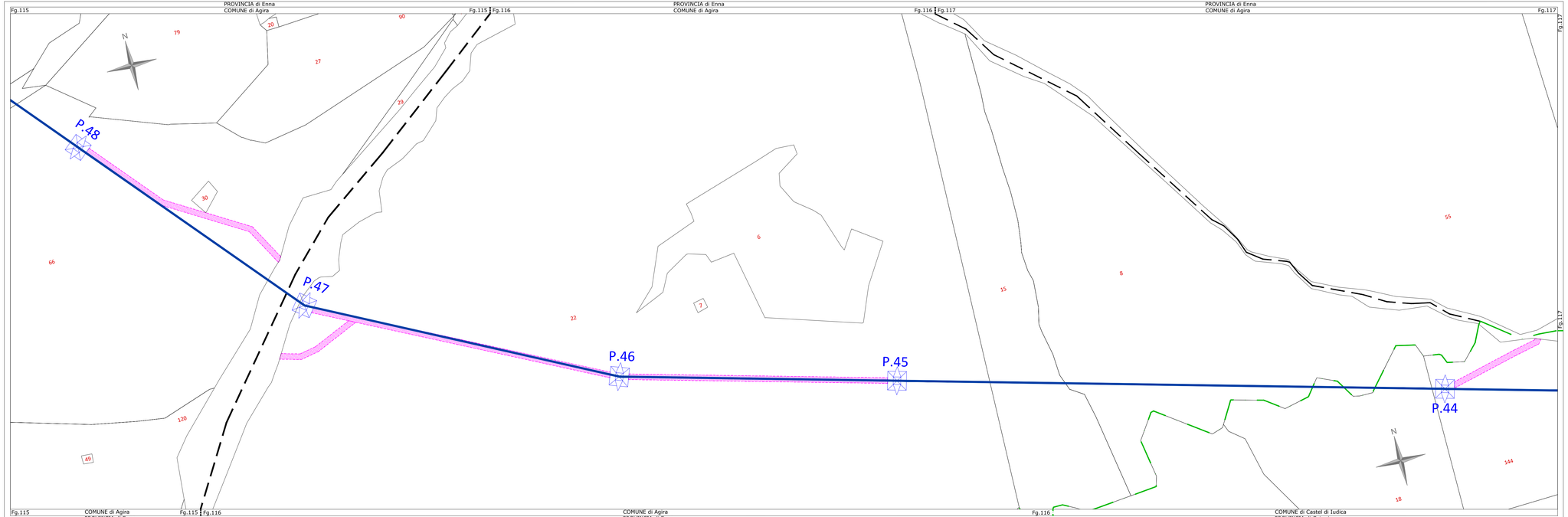

LEGENDA

Progetto	- Elettrodotto aereo 150 kV Singola Terna "CP Assoro - CP Catenanuova"	
Progetto	- Elettrodotto aereo 150 kV Singola Terna "CP Sferro - CP Catenanuova"	
Esistente	- Elettrodotto aereo Singola Terna -	150 kV
Sostegni	- Nuovi - Esistenti -	150 kV

Pista di Cantiere

Strada individuata in loco non riportata catastalmente

Confine Comunale

Confine Foglio Catastale

NB: Il sostegno rappresentato in planimetria è da intendersi come un simbolo necessario solamente all'individuazione del centro picchetto; non rappresenta pertanto l'effettiva area di ingombro.

REVISIONI

N.	DATA	DESCRIZIONE	ELABORATO	VERIFICATO	APPROVATO
00	23.06.2021	Prima emissione	R.CASCONE GTM s.r.l.	R.CASCONE GTM s.r.l.	G.AVAGNANO GTM s.r.l.

GEO-TECNICA MERIDIONALE s.r.l
Tel./fax 081.863.29.66
Traz. Pirozzi, 29 - 80058 Torre Annunziata (NAPOLI).
Progettazione Generale - Urbanistica - Restauro - Cartografia - G.I.S
S.I.T/ S.I.A - Sondaggi - Rilievi e Monitoraggi- Catasto e Servitù

REVISIONI

N.	DATA	DESCRIZIONE	ELABORATO	VERIFICATO	APPROVATO
00	23.06.2021	Prima emissione	M. Tigre SPS-SVP-PRA	G. Savia SPS-SVP-PRA	L. Simone SPS-SVP-PRA

CODIFICA ELABORATO

DEGR20005B2048582

Terna Rete Italia — TERNA GROUP

TITOLO ELABORATO

Opere sulla RTN a 150 kV per la connessione della Sottostazione Elettrica RFI di Regalbuto-Catenanuova

APPENDICE E

Planimetria Catastale con indicazione delle piste di cantiere Comune di AGIRA

TIPOLOGIA ELABORATO

Disegno

PROGETTO

TEGR20005

NOME DEL FILE	SCALA CAD	FORMATO	SCALA	FOGLIO
DEGR20005B2048582.dwg	1 unità = 1	1050 x 297	1:2.000	07 / 13

Questo documento contiene informazioni di proprietà Terna Rete Italia S.p.A. e deve essere utilizzato esclusivamente dal destinatario in relazione alle finalità per le quali è stato ricevuto. E' vietata qualsiasi forma di riproduzione o di divulgazione senza l'esplicito consenso di Terna Rete Italia S.p.A.

This document contains information proprietary to Terna Rete Italia S.p.A. and it will have to be used exclusively for the purposes for which it has been furnished. Whichever shape of spreading or reproduction without the written permission of Terna Rete Italia S.p.A. is prohibit.

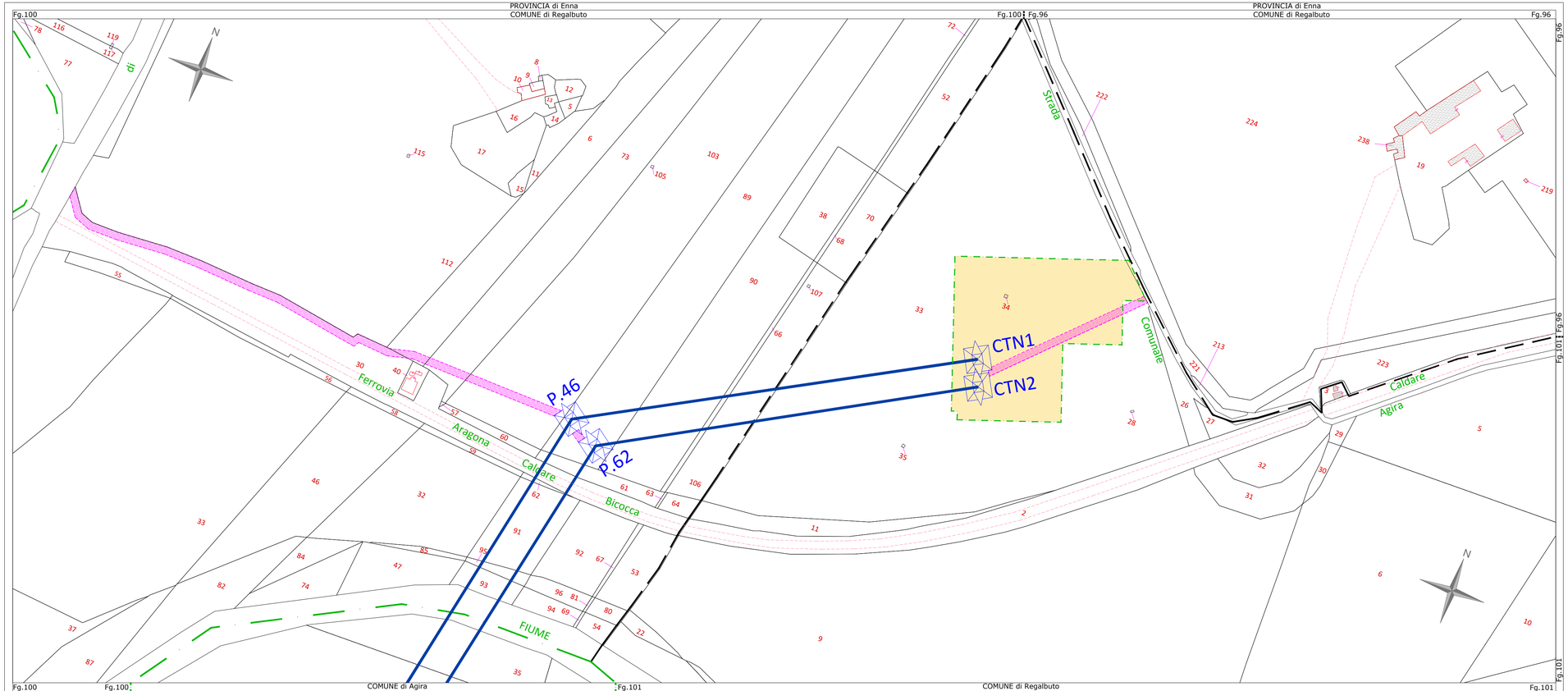

LEGENDA

Progetto	- Elettrodotto aereo 150 kV Singola Terna "CP Assoro - CP Catenanuova"	
Progetto	- Elettrodotto aereo 150 kV Singola Terna "CP Sferro - CP Catenanuova"	
Esistente	- Elettrodotto aereo Singola Terna -	150 kV
Sostegni	- Nuovi - Esistenti -	150 kV

Pista di Cantiere

Strada individuata in loco non riportata catastalmente

Confine Comunale

Confine Foglio Catastale

NB: Il sostegno rappresentato in planimetria è da intendersi come un simbolo necessario solamente all'individuazione del centro picchetto; non rappresenta pertanto l'effettiva area di ingombro.

REVISIONI

N.	DATA	DESCRIZIONE	ELABORATO	VERIFICATO	APPROVATO
00	23.06.2021	Prima emissione	R.CASCONE GTM s.r.l.	R.CASCONE GTM s.r.l.	G.AVAGNANO GTM s.r.l.

GEO-TECNICA MERIDIONALE s.r.l
Tel./fax 081.861.29.66
Trav. Plinio, 29 - 80058 Torre Annunziata (NAPOLI).
Progettazione Generale - Urbanistica - Restauro - Cartografia - G.I.S
S.I.T- S.I.A - Sondaggi - Rilievi e Monitoraggi- Catasto e Servitù

REVISIONI

N.	DATA	DESCRIZIONE	ELABORATO	VERIFICATO	APPROVATO
00	23.06.2021	Prima emissione	M. Tigre SPS-SVP-PRA	G. Savica SPS-SVP-PRA	L. Simeone SPS-SVP-PRA

CODIFICA ELABORATO

DEGR20005B2048582

Terna Rete Italia — TERNA GROUP

TITOLO ELABORATO

Opere sulla RTN a 150 kV per la connessione della Sottostazione Elettrica RFI di Regalbuto-Catenanuova

APPENDICE E

Planimetria Catastale con indicazione delle piste di cantiere
Comune di REGALBUTO

TIPOLOGIA ELABORATO

Disegno

PROGETTO

TEGR20005

NOME DEL FILE	SCALA CAD	FORMATO	SCALA	FOGLIO
DEGR20005B2048582.dwg	1 unità = 1	840 x 297	1:2.000	08 / 13

Questo documento contiene informazioni di proprietà Terna Rete Italia S.p.A. e deve essere utilizzato esclusivamente dal destinatario in relazione alle finalità per le quali è stato ricevuto. E' vietata qualsiasi forma di riproduzione o di divulgazione senza l'esplicito consenso di Terna Rete Italia S.p.A.

This document contains information proprietary to Terna Rete Italia S.p.A. and it will have to be used exclusively for the purposes for which it has been furnished. Whichever shape of spreading or reproduction without the written permission of Terna Rete Italia S.p.A. is prohibit.

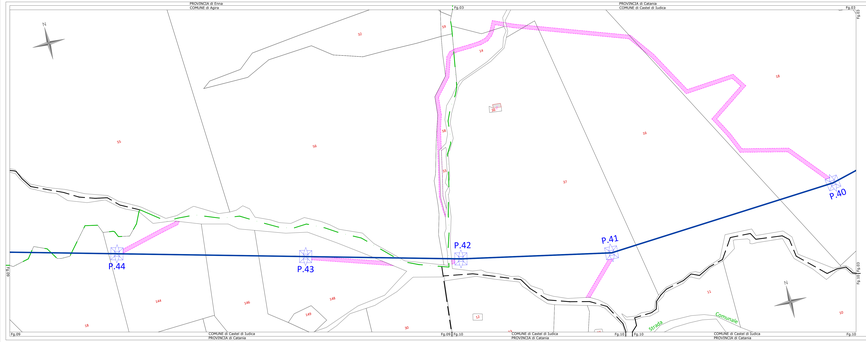

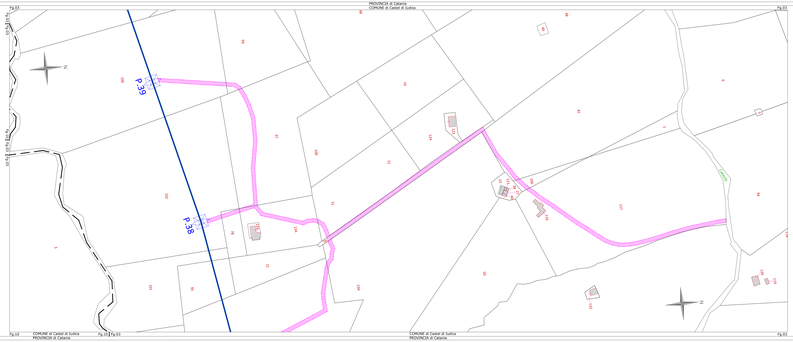

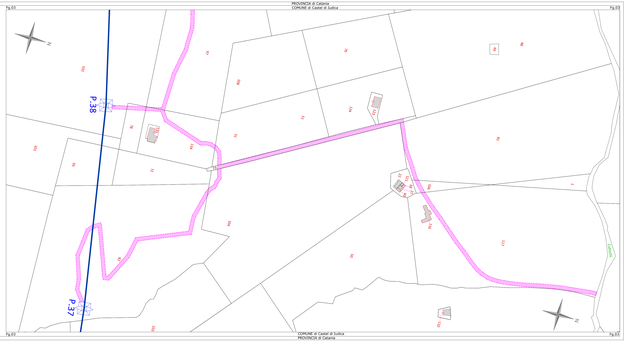

LEGENDA

- Progetto - Elettrodotto aereo 150 kV Singola Terna "CP Assoro - CP Catenanuova"
- Progetto - Elettrodotto aereo 150 kV Singola Terna "CP Dittaino - CP Catenanuova"
- Esistente - Elettrodotto aereo 150 kV Singola Terna
- Sostegno - Nuovo - Esistente - 150 kV
- Pista di Cantiere
- Strada individuata in loco non riportata catastalmente
- Confine Comunale
- Confine Foglio Catastale
- NB: Le strade riportate in planimetria e da intendersi come un ventaglio necessario sviluppo affrettatosi/allargamento del tratto pochetto; non rappresenta: pertanto fuffaltra area di ingombro.

Revisioni					
00	23-06-2021	Prima emissione	G.GIUSTINI	G.GIUSTINI	G.GIUSTINI
N.	DATA	DESCRIZIONE	ELABORATO	VERIFICATO	APPROVATO

Revisioni					
00	23-06-2021	Prima emissione	R. TAURI	G. TRAINA	G. TRAINA
N.	DATA	DESCRIZIONE	ELABORATO	VERIFICATO	APPROVATO

GEO TECNICA MERIDIONALE s.r.l
Via Pola, 9 - 90139 Palermo
Tel. Fax: 91.6820.111
E-mail: info@geotecnicameridionale.it - geotecnica@pec.it
P.I. / C.F. Iscrizione: 05621460829 - Sezione Ordinaria
Ufficio Tecnico: Viale Lazio, 180 - 90146 Palermo - Italia - Cell. 338.9.777.555
C.F. / P.I. Iscrizione: 05621460829 - Sezione Ordinaria

COMMITTENTE:

Terna Rete Italia
S.P.A.

DEGR20005B2048582

TITOLO DEL LAVORO:

Opere sulla RTN a 150 kV per la connessione della Sottostazione Elettrica RFI di Regalbuto-Catenanuova

APPENDICE E

Planimetria Catastale con indicazione delle piste di cantiere
Comune di CASTEL DI IUDICA

Disegno

PROGETTO:

TE/GR20005

NOME DEL FILE	SCALA CAD	FORMATO	SCALA	FOGLIO
DEGR20005B2048582.dwg	1 unità = 1	210 x 297	1:2.000	09 / 13

Questo documento contiene informazioni proprietarie di Terna Rete Italia S.p.A. e/o di altre società controllate o collegate da Terna Rete Italia S.p.A. e non può essere riprodotto o mostrato a terzi senza il consenso scritto di Terna Rete Italia S.p.A.
Il quale è esclusivo titolare delle proprietà intellettuali ad esso relative, ai sensi della normativa vigente.
This document contains information proprietary to Terna Rete Italia S.p.A. and it will have to be used exclusively for the purposes for which it has been furnished. Whatever shape of spreading or reproduction without the written permission of Terna Rete Italia S.p.A. is prohibited.

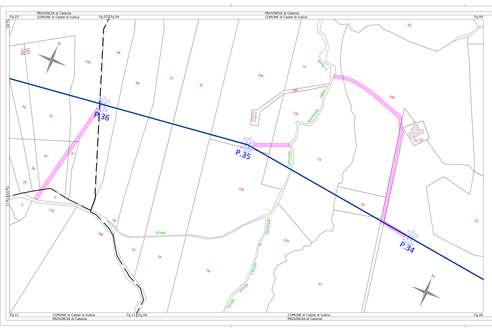

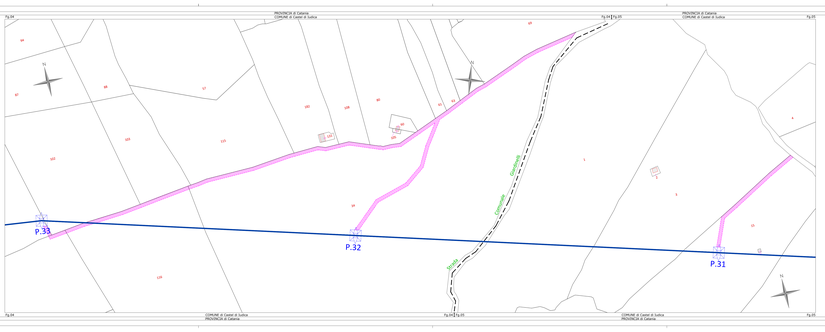

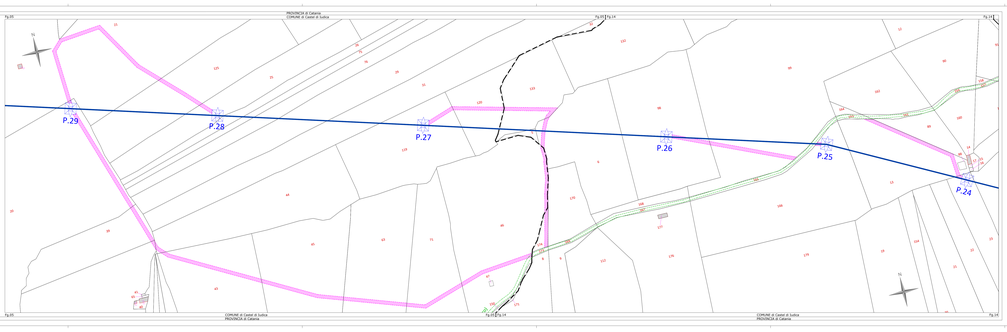

LEGENDA

- Progetto : Elettrodotto aereo 150 kV Singola Terna "CP Rasacu - CP Catenanuova"
- Progetto : Elettrodotto aereo 150 kV Singola Terna "CP Sferro - CP Catenanuova"
- Esistente : Elettrodotto aereo 150 kV Singola Terna
- Sostegno : Nuovo - Esistente
- Fascia di Cantiere
- Particelle catastali in loco non riportate catastalmente
- Confine Comunale
- Confine Foglio Catastale

NB: Il sostegno rappresentato in planimetria è da intendersi come un ombrello necessario solamente per attraversamento del vertice pluriradio, non rappresenta, pertanto l'effettiva area di ingombro.

REVISIONI					
00	23-06-2021	Prima emissione	G.CASTIGLIA	T.CASCIONE	G.CASTIGLIA
N.	DATA	DESCRIZIONE	ELABORATO	VERIFICATO	APPROVATO

GEO-TECNICA MERIDIONALE s.r.l.
Via Ugo La Malfa, 95
Tel. 0924 26 26 00 - Fax 0924 26 26 01
C.F./P.IVA: 01811000815 - Cod. Fiscale 93000710815
C.C.I.A.A. Trapani - Rea n.Trapani 154243 Cap.Soc. 10.400 i.v.

REVISIONI					
00	23-06-2021	PRIMA EMISSIONE	M. TRAPANI G.CASTIGLIA	G. RAGUSA G.CASTIGLIA	G. RAGUSA G.CASTIGLIA
N.	DATA	DESCRIZIONE	ELABORATO	VERIFICATO	APPROVATO

COMMESSA ALBANIENTE

IEGR20005B2048582

TITOLO ALBANIENTE

Tecnoe Reto Italia
S.C.A.R.L.

TITOLO DEL ELABORATO

Opere sulla RTN a 150 kV per la connessione della Sottostazione Elettrica RTI di Regalbuto-Catenanuova

APPENDICE E

Planimetria Catastale con indicazione delle piste di cantiere
Comune di CASTEL DI IUDICA

Disegno

PROGETTO

TEGR20005

NOME DEL FILE	SCALA CAD	FORMATO	SCALA	FOGLIO
DEGRR0000000R00.dwg	1 unità = 1	2210 x 297	1:2.000	10 / 13

Questo disegno non può essere copiato o riprodotto senza il permesso della Tecnoe Reto Italia S.C.a r.l. e non può essere utilizzato per scopi diversi da quelli per i quali è stato rilasciato.
Tecnoe Reto Italia S.C.a r.l. non garantisce la completezza e la precisione del disegno per quanto riguarda la sua forma originale rilasciata.
Tale documento contiene informazioni proprietarie di Tecnoe Reto Italia S.C.a r.l. ed è da ritenersi riservato. Non può essere ceduto a terzi senza il consenso scritto di Tecnoe Reto Italia S.C.a r.l. (art.1 del Codice Civile).

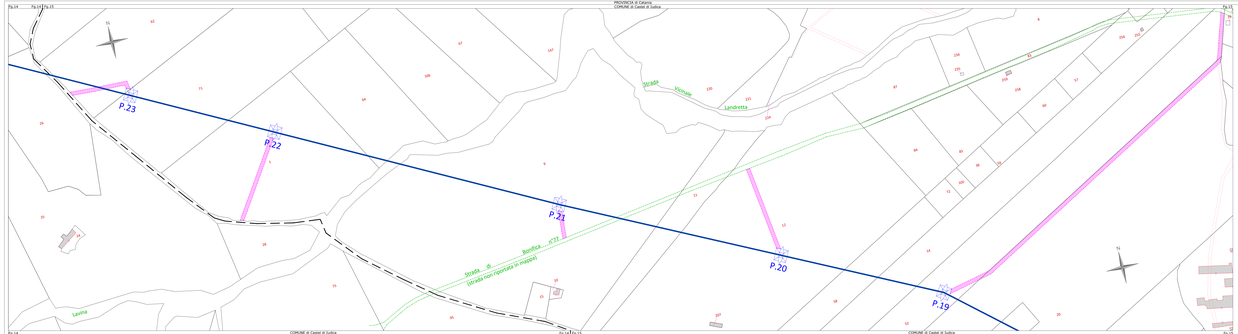

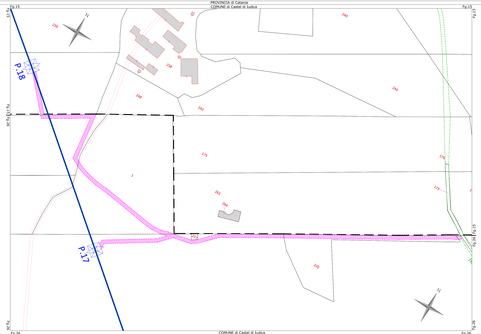

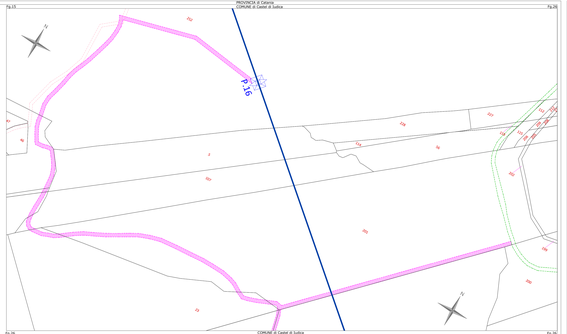

LEGENDA

- Progetto : Elettrodotto aereo 150 kV Singola Terna "CP Aseano - CP Caterananuova"
- Progetto : Elettrodotto aereo 150 kV Singola Terna "CP Ulmeto - CP Caterananuova"
- Esistente : Elettrodotto aereo 150 kV Singola Terna
- Sostegno : Nuovo - Esistente
- 150 kV
- Pista di Cantiere
- Strada individuata in loco non riportata catastalmente
- Confine Comunale
- Confine Foglio Catastale

NB : Le piste di cantiere in planimetria e in interesse zona un ambiato necessario estremete affrettatazione del centro pochetto; non rappresenta perfetto fedeltico area di ingombro.

REVISIONI					
00	23-06-2021	Prima emissione	R.COSTA	G.GIUNTA	G.MANNINO
Rev.	DATA	DESCRIZIONE	ELABORATO	VERIFICATO	APPROVATO

GEO-TECNICA MERIDIONALE s.r.l
Via Pola 20 - 95128 Catania
tel. Fax: 095 7151111
e-mail: info@geotecnicameridionale.eu
pec: geotecnicameridionale@pec.cgil.it
c.f./ p.i.v.a. reg.imp. 05041050879 stato civile

REVISIONI					
00	23-06-2021	Prima emissione	R. Costa	G. Giuntta	G. Mannino
Rev.	DATA	DESCRIZIONE	ELABORATO	VERIFICATO	APPROVATO

COSTRUITO IN AMICIZIA

Terna Rete Italia

DEGR20005B2048582

PROGETTAZIONE DI AMBIENTE

Opere sulla RTN a 150 kV per la connessione della Sottostazione Elettrica RFI di Regalbuto-Catenanuova

Disegno

APPENDICE E

Planimetria Catastale con indicazione delle piste di cantiere
Comune di CASTEL DI IUDICA

PROGETTO

TEGR20005

NOME DIS. PILA	SCALA CODI	FORMATO	SCALA	FOGLIO
DEGR20005B2048582.dwg	1 unità = 1	210X x 297	1:2.000	11 / 13

Il quale trasmette codesta intestazione al proprio Ente o Ditta Terna Rete Italia S.p.A. e lascia intatte le disposizioni della legislazione in materia del diritto di proprietà intellettuale e del diritto di autore. Il presente documento non può essere riprodotto o trasmesso a soggetti terzi senza il nostro consenso.

This document contains information proprietary to Terna Rete Italia S.p.A. and it will have to be used exclusively for the purposes for which it has been furnished. Otherwise, copies of, extending or duplication devices by public processes of Terna Rete Italia S.p.A. is prohibited.

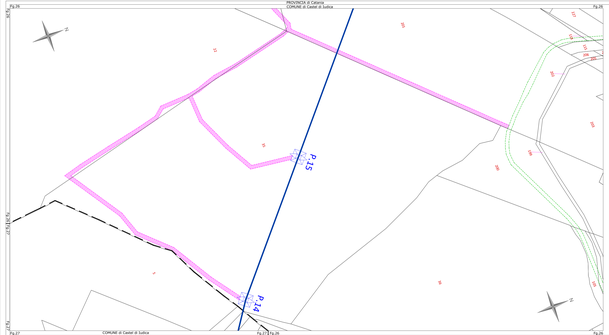

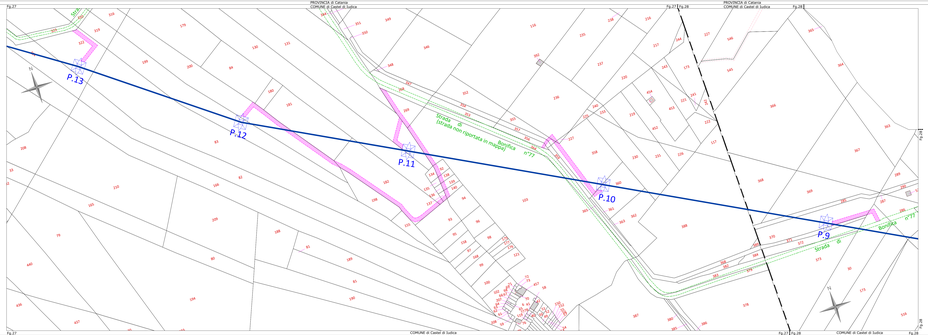

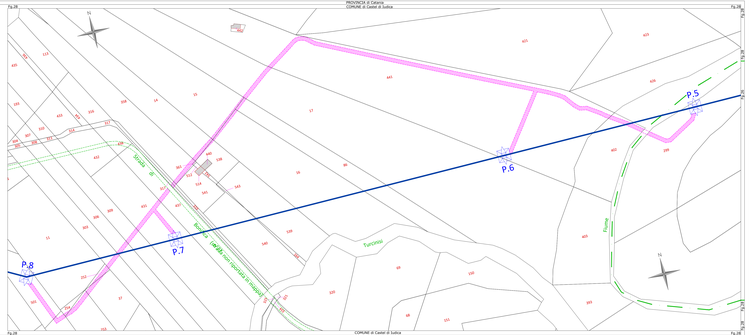

LEGENDA

- Progetto : Elettrodotto aereo 150 kV Singola Terna "CP Assoro - CP Catenanuova"
- Progetto : Elettrodotto aereo 150 kV Singola Terna "CP Dittaino - CP Catenanuova"
- Esistente : Elettrodotto aereo Singola Terna - 150 kV
- Sostegni : Nuovi - Esistenti
- Piste di Cantiere
- Strada individuata in loco non riportata catastalmente
- Confine Comunale
- Confine Foglio Catastale

NB: Le piste di cantiere riportate in planimetria e da intendersi come un simbolo necessario solamente all'individuazione del sentro pocketto; non rappresenta pertanto l'effettiva area di ingombro.

00	23-06-2021	Prima emissione	G.GIUFFRE'	G.GIUFFRE'	G.MARINARO
N.	DATA	DESCRIZIONE	ELABORATO	VERIFICATO	APPROVATO

GEO TECNICA MERIDIONALE s.r.l
Via Pola 16 - 95125 Catania
P.I. 04197150875 - C.F. 03775820879
tel 095 7150911 - fax 095 7150912 - www.geotecnica.it
ORDINE DEGLI INGEGNERI PROV. CATANIA
n° 1 in data 18-02-1982

Rif. Norme
CEI 0-16
CEI 0-2
Rif. Tecnici
Unificazione TERNA
Prescrizioni Enti
Prescrizioni Proprietari
00 23-06-2021 Prima emissione R. Tripoli G. Giuffrè G. Giuffrè
N. DATA DESCRIZIONE ELABORATO VERIFICATO APPROVATO
COMMESSA NR. ARGOMENTO
DEGR20005B2048582
Terna Rete Italia
S A N S E V E R O S.r.l.
TITOLO DEL ELABORATO
Opere sulla RTN a 150 kV per la connessione della Sottostazione Elettrica RFI di Regalbuto-Catenanuova
APPENDICE E
Planimetria Catastale con indicazione delle piste di cantiere
Comune di CASTEL DI IUDICA
Disegno
PROGETTO
TE/GR20005
NOME DEL FILE
DEGR20005B2048582.dwg
SCALA CAD
1 unità = 1
FORMATO
210X x 297
SCALA
1:2.000
FOGLIO
12 / 13

Questo documento contiene informazioni proprietarie di Terna Rete Italia S.p.A. e non deve essere utilizzato per attività di progetto, di esecuzione dei lavori o di esercizio di impianti di terzi, salvo quanto previsto da accordi scritti con Terna Rete Italia S.p.A.
This document contains information proprietary to Terna Rete Italia S.p.A. and it will have to be used exclusively for the purposes for which it has been furnished. Otherwise impact of executing or reproduction across the duties and business of Terna Rete Italia S.p.A. is prohibited.

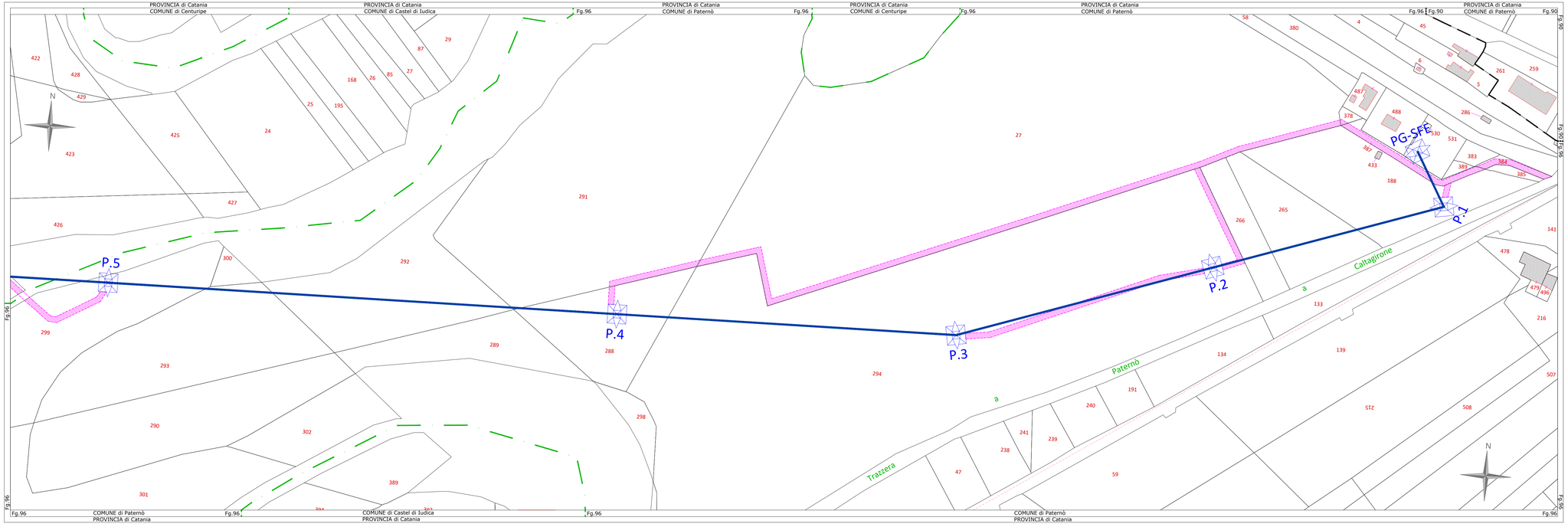

LEGENDA

Progetto	- Elettrodotto aereo 150 kV Singola Terna "CP Assoro - CP Catenanuova"	
Progetto	- Elettrodotto aereo 150 kV Singola Terna "CP Sferro - CP Catenanuova"	
Esistente	- Elettrodotto aereo Singola Terna -	150 kV
Sostegni	- Nuovi - Esistenti -	150 kV

Pista di Cantiere

Strada individuata in loco non riportata catastalmente

Confine Comunale

Confine Foglio Catastale

NB: Il sostegno rappresentato in planimetria è da intendersi come un simbolo necessario solamente all'individuazione del centro picchetto; non rappresenta pertanto l'effettiva area di ingombro.

REVISIONI

N.	DATA	DESCRIZIONE	ELABORATO	VERIFICATO	APPROVATO
00	23.06.2021	Prima emissione	R.CASCONE GTM s.r.l.	R.CASCONE GTM s.r.l.	G.AMONNANO GTM s.r.l.

GEO-TECNICA MERIDIONALE s.r.l
Tel./fax 081.863.29.66
Trav. Pinto, 29 - 80038 Torre Annunziata (NAPOLI).
Progettazione Generale - Urbanistica - Rezioni - Cartografia - G.I.S
S.I.T.-S.I.A - Sondaggi - Rilievi e Monitoraggi- Catasto e Servitù

REVISIONI

N.	DATA	DESCRIZIONE	ELABORATO	VERIFICATO	APPROVATO
00	23.06.2021	Prima emissione	M. Tigre SPS-SVP-PRA	G. Savia SPS-SVP-PRA	L. Simone SPS-SVP-PRA

CODIFICA ELABORATO

DEGR20005B2048582

Terna Rete Italia — TERNA GROUP

TITOLO ELABORATO	TIPOLOGIA ELABORATO
Opere sulla RTN a 150 kV per la connessione della Sottostazione Elettrica RFI di Regalbuto-Catenanuova APPENDICE E Planimetria Catastale con indicazione delle piste di cantiere Comune di PATERNO'	Disegno
	PROGETTO
	TEGR20005

NOME DEL FILE	SCALA CAD	FORMATO	SCALA	FOGLIO
DEGR20005B2048582.dwg	1 unità = 1	1050 x 297	1:2.000	13 / 13

Questo documento contiene informazioni di proprietà Terna Rete Italia S.p.A. e deve essere utilizzato esclusivamente dal destinatario in relazione alle finalità per le quali è stato ricevuto. E' vietata qualsiasi forma di riproduzione o di divulgazione senza l'esplicito consenso di Terna Rete Italia S.p.A.

This document contains information proprietary to Terna Rete Italia S.p.A. and it will have to be used exclusively for the purposes for which it has been furnished. Whichever shape of spreading or reproduction without the written permission of Terna Rete Italia S.p.A. is prohibit.