DATI TECNICI FUNZIONALI

INERBIMENTI [numero scheda di dettaglio Allegato 1]

RIMBOSCHIMENTO CON PIANTAGIONE DIFFUSA [numero s. di d. All. 2]

IMPIANTI FUORI TERRA [numero scheda di dettaglio Allegato 4]

PIANO DI MONITORAGGIO AMBIENTALE (PMA)

RETE NATURA 2000

CONFINI AMMINISTRATIVI

DATI CARATTERISTICI

DATI DI COSTRUZIONE

PRESSIONE DI PROGETTO (DP) 64.0 bar

GRADO DI UTILIZZAZIONE DICHIARATO f - 0.57

DIAMETRO PREVALENTE = 250.0 (DN)

REALIZZATO IN CONFORMITA' AL D.M.17/04/2008

RIVESTIMENTO GIUNTI DI SALDATURA

Fasce Termorestringenti

DATI GENERALI

DN 250 SP 7.8 [UNI-EN] 2865.00 m

LUNGHEZZA TOTALE IMPIANTO 2865.00 m.

FASE EMISSIONE PER APPALTO

PLANIMETRIA 1:2000

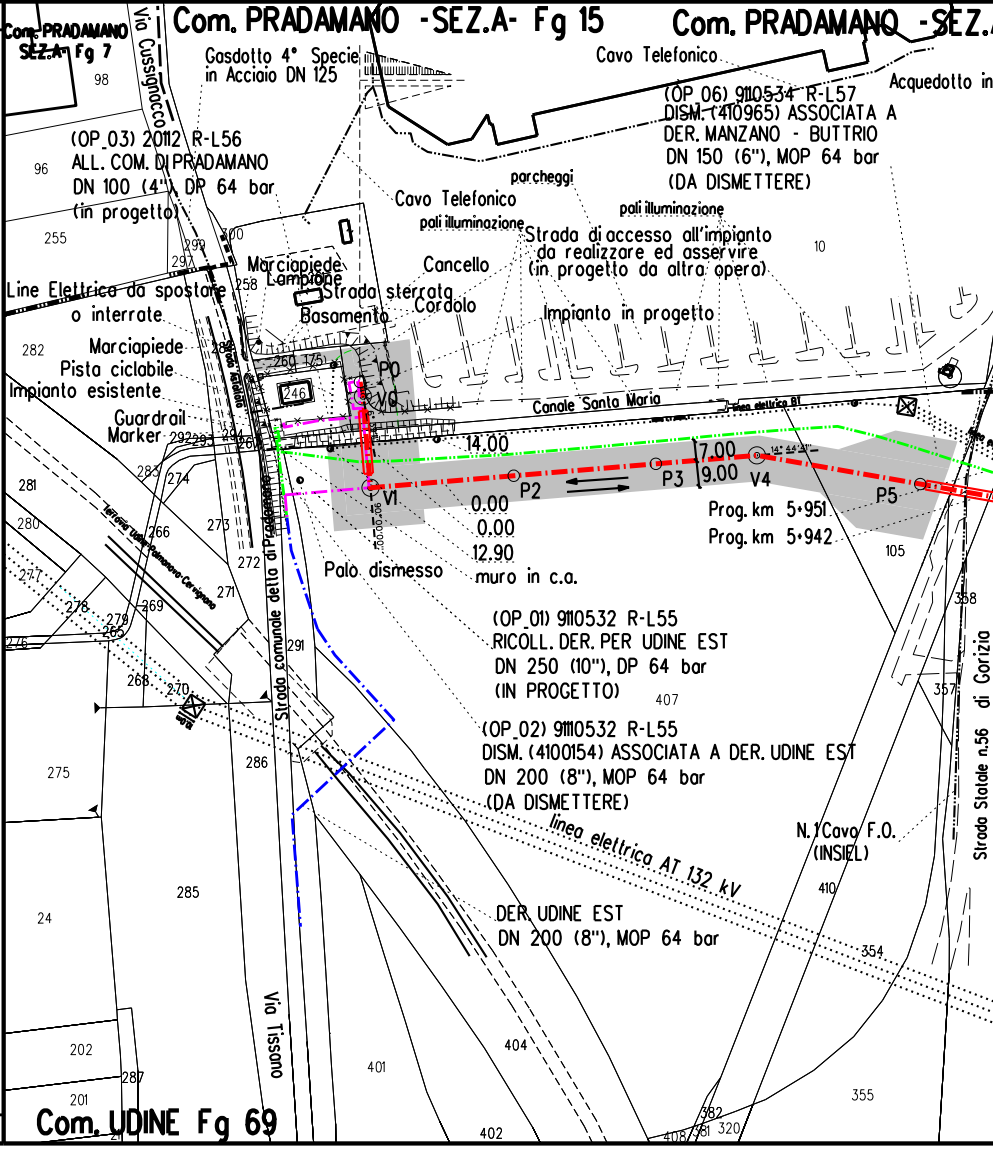
Com. PRADAMANO SEZ.A- Fg 7
Com. PRADAMANO -SEZ.A- Fg 15
Com. PRADAMANO -SEZ.A
Via Cussignacco
Gasdotto 4° Specie in Acciaio DN 125
Cavo Telefonico
Acquedotto in
(OP 06) 9110534 R-L57 DISM. (410965) ASSOCIATA A DER. MANZANO - BUTTRIO DN 150 (6"), MOP 64 bar (DA DISMETTERE)
(OP 03) 20112 R-L56 ALL. COM. DI PRADAMANO DN 100 (4") DP 64 bar (in progetto)
parcheggi
pali illuminazione
Cavo Telefonico
pali illuminazione
Strada di accesso all'impianto da realizzare ed asservire (in progetto da altro opera)
Marciapiede
Lampione
Cancello
Line Elettrica da spostare o interrate
Strada sterrata
Cordolo
Basamento
Impianto in progetto
Marciapiede
Pista ciclabile
Impianto esistente
Guardrail
Marker
P0
V0
Canale Santa Maria
14.00
7.00
9.00
P2
P3
V4
P5
V1
0.00
0.00
12.90
Prog. km 5+951
Prog. km 5+942
Palo dismesso
muro in c.a.
(OP 01) 9110532 R-L55 RICOLL. DER. PER UDINE EST DN 250 (10"), DP 64 bar (IN PROGETTO)
(OP 02) 9110532 R-L55 DISM. (4100154) ASSOCIATA A DER. UDINE EST DN 200 (8"), MOP 64 bar (DA DISMETTERE)
linea elettrica AT 132 kV
N.1 Cavo F.O. (INSIEL)
DER. UDINE EST DN 200 (8"), MOP 64 bar
Strada comunale detta di Pradamano
Via Tissano
Strada Statale n.56 di Gorizia
Com. UDINE Fg 69
98
96
255
282
281
280
277
276
275
24
202
201
285
286
401
402
404
407
410
354
355
357
358
105
10
246

CONFINI AMMINISTRATIVI


s.d. n.11
s.d. n.11

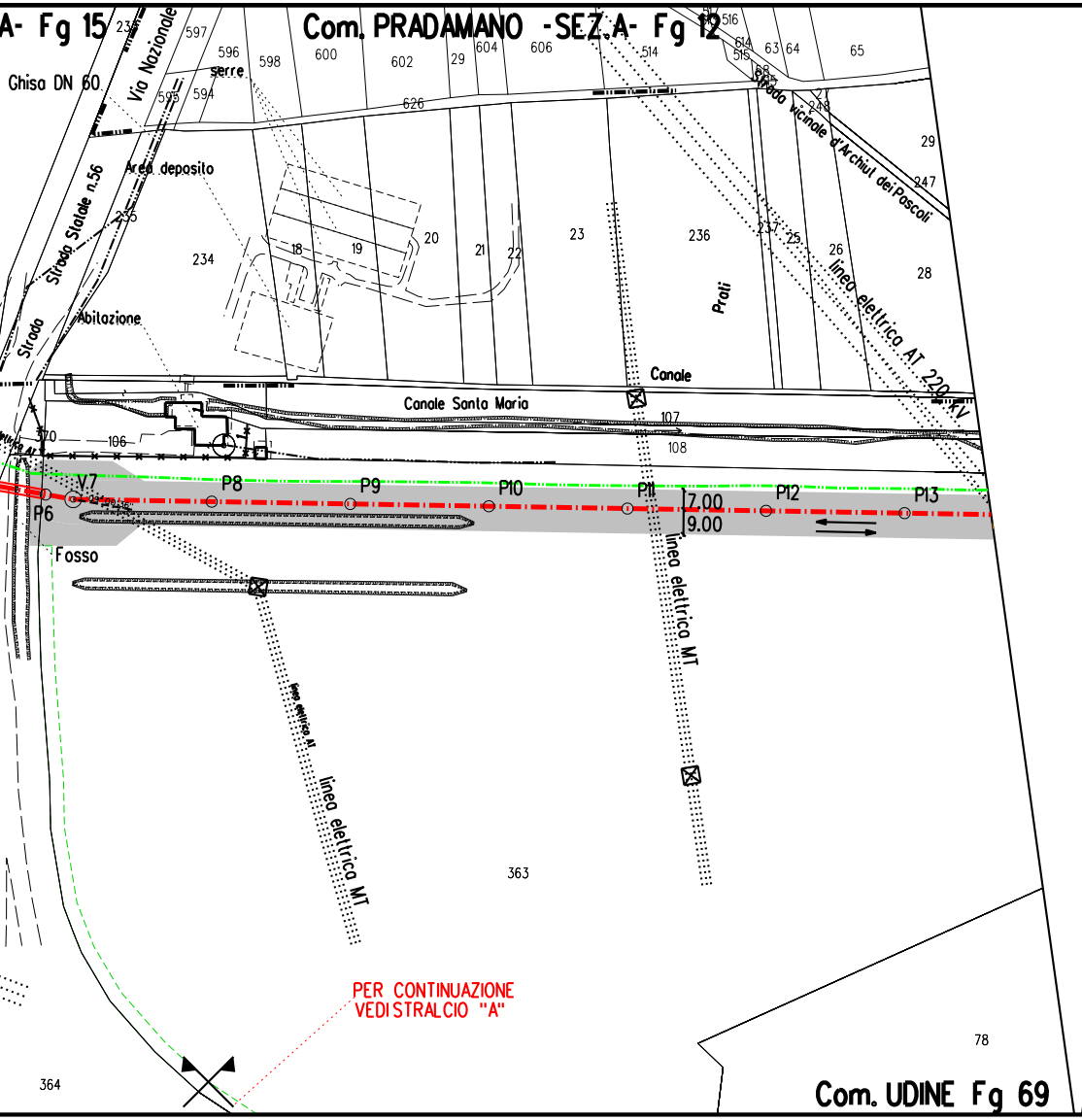
A- Fg 15
Com. PRADAMANO -SEZ.A- Fg 12
Ghisa DN 60
Via Nazionale
serre
Area deposito
Strada Statale n.56
Strada
Abitazione
Canale Santa Maria
Canale
Prati
Strada vicinale d'Archiul dei Pascoli
linea elettrica AT 220 kV
linea elettrica MT
linea elettrica AT
Fosso
V7
P6
P8
P9
P10
P11
P12
P13
7.00
9.00
PER CONTINUAZIONE
VEDI STRALCIO "A"
Com. UDINE Fg 69
597
596
598
600
602
29
604
606
514
516
614
515
63
64
65
595
594
626
29
247
234
235
18
19
20
21
22
23
236
237
25
26
28
107
108
106
370
363
364
78

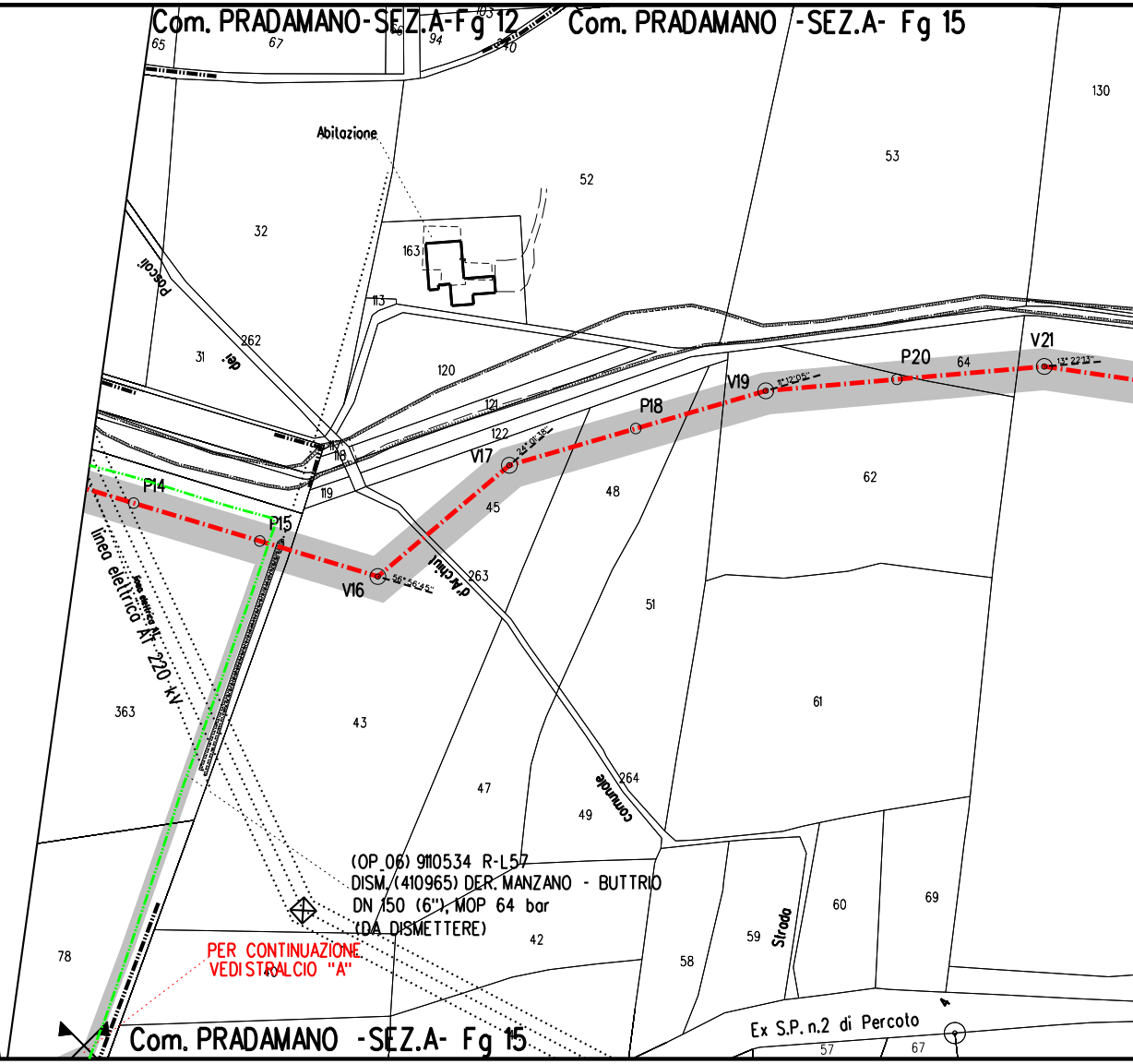
Com. PRADAMANO-SEZ.A-Fg 12
Com. PRADAMANO -SEZ.A- Fg 15
Abitazione
Pascoli
dei
d'Archiul
comunale
linea elettrica AT 220 kV
linea elettrica AT
P14
P15
V16
V17
P18
V19
P20
V21
(OP 06) 9110534 R-L57
DISM. (410965) DER. MANZANO - BUTTRIO
DN 150 (6"), MOP 64 bar
(DA DISMETTERE)
PER CONTINUAZIONE
VEDI STRALCIO "A"
Strada
Ex S.P. n.2 di Percoto
Com. PRADAMANO -SEZ.A- Fg 15
65
67
94
103
70
130
53
52
32
163
113
31
262
120
121
122
118
119
48
45
62
64
263
51
61
363
43
47
49
264
42
40
78
58
59
60
69
57
67

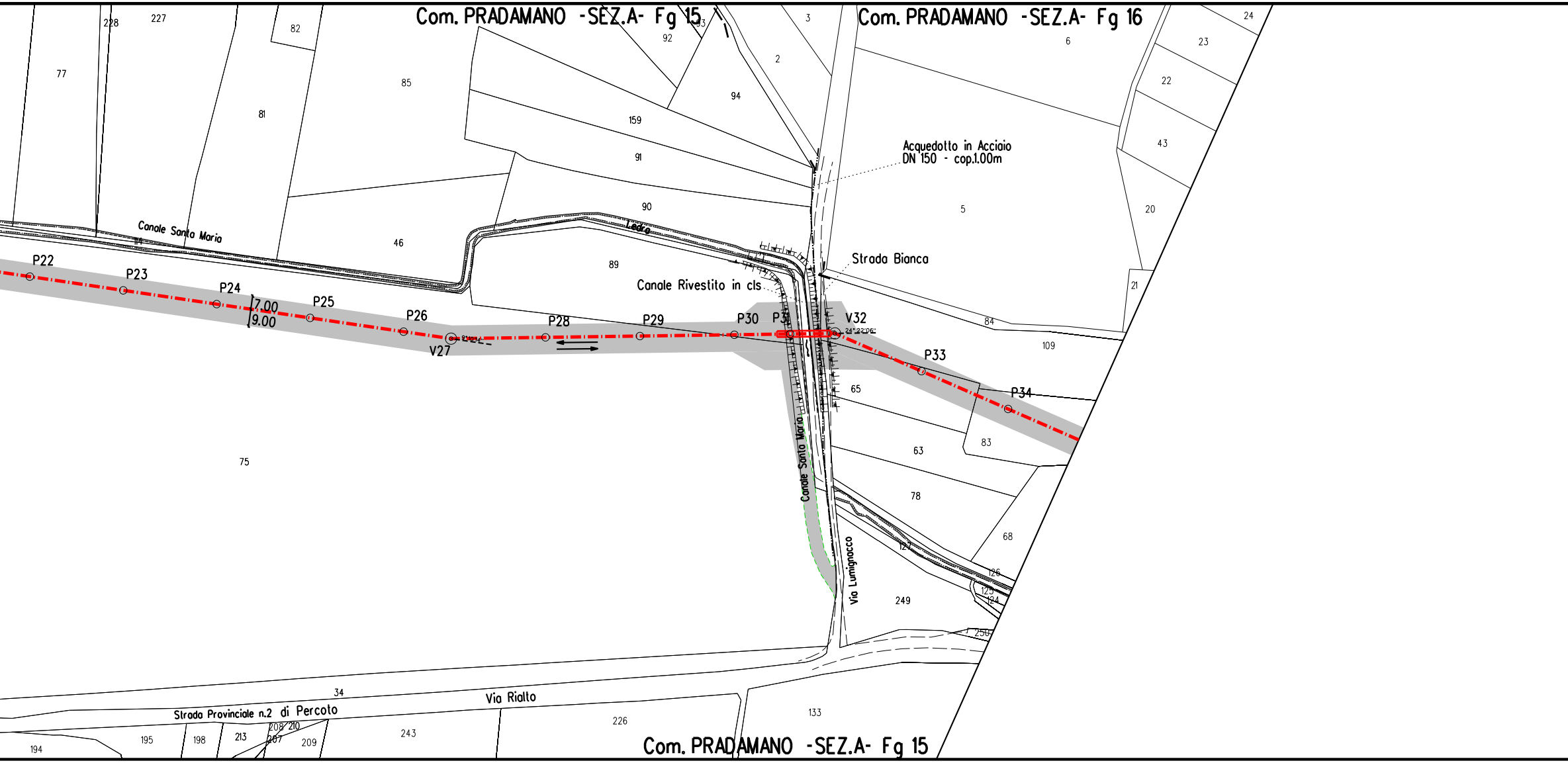
Com. PRADAMANO -SEZ.A- Fg 15
Com. PRADAMANO -SEZ.A- Fg 16
Com. PRADAMANO -SEZ.A- Fg 15
Acquedotto in Acciaio
DN 150 - cop.1.00m
Strada Bianca
Canale Rivestito in cls
Canale Santa Maria
Canale Santa Maria
Ledra
Via Lumignacco
Via Rialto
Strada Provinciale n.2 di Percoto
P22
P23
P24
P25
P26
V27
9°10'14''
P28
P29
P30
P31
V32
24°22'06''
P33
P34
7.00
9.00
228
227
82
77
85
81
92
3
2
94
159
91
90
46
89
114
75
6
24
23
22
43
20
5
21
84
109
65
83
63
78
68
127
126
125
124
249
250
34
133
226
243
194
195
198
213
208
207
210
209

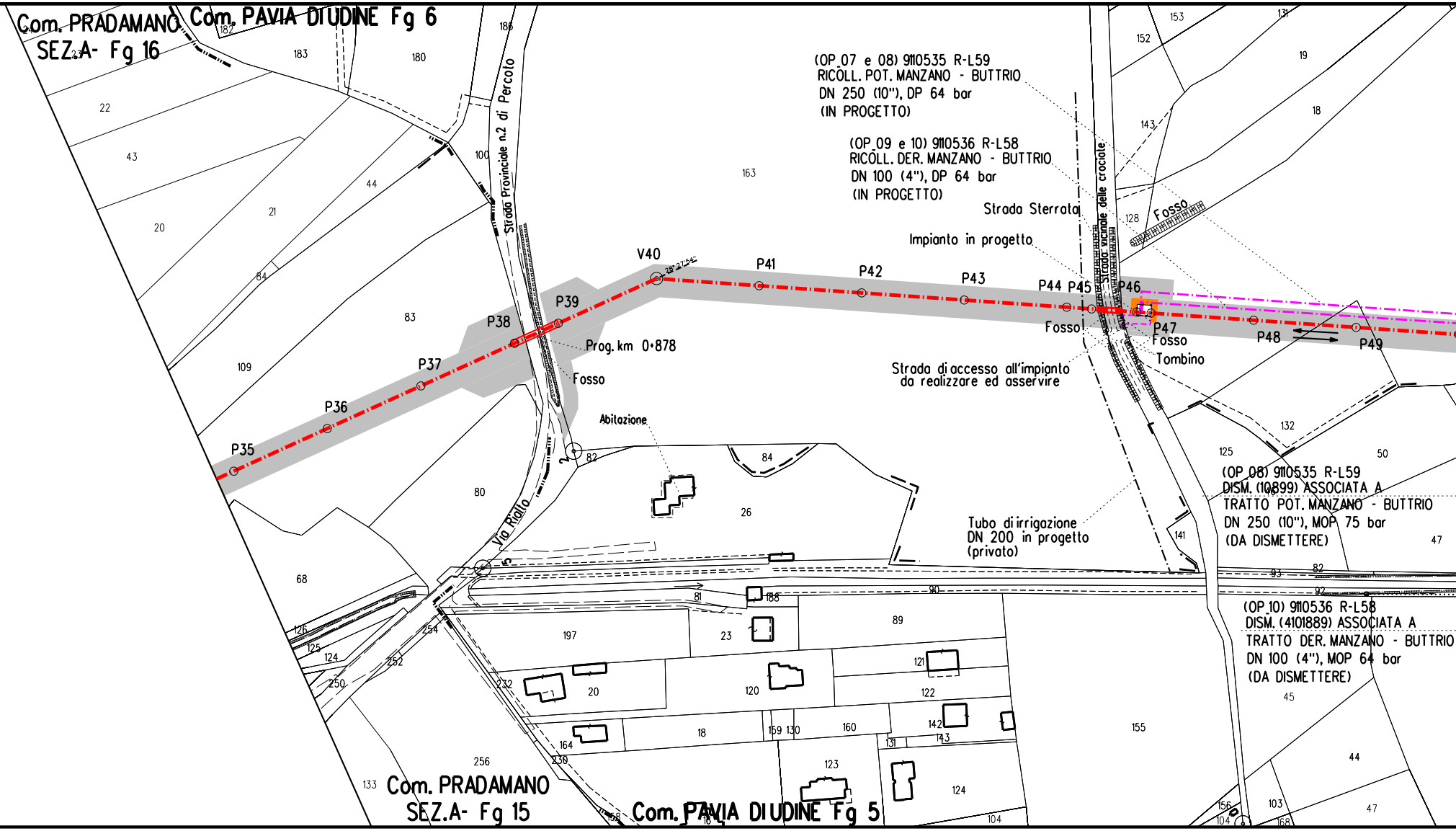
Com. PRADAMANO
SEZ.A- Fg 16
Com. PAVIA DI UDINE Fg 6
Com. PRADAMANO
SEZ.A- Fg 15
Com. PAVIA DI UDINE Fg 5
Strada Provinciale n.2 di Percoto
Strada vicinale delle crociole
Via Rialto
(OP_07 e 08) 9110535 R-L59
RICOLL. POT. MANZANO - BUTTRIO
DN 250 (10"), DP 64 bar
(IN PROGETTO)
(OP_09 e 10) 9110536 R-L58
RICOLL. DER. MANZANO - BUTTRIO
DN 100 (4"), DP 64 bar
(IN PROGETTO)
Strada Sterrata
Impianto in progetto
Fosso
Fosso
Fosso
Fosso
Tombino
Strada di accesso all'impianto
da realizzare ed asservire
Tubo di irrigazione
DN 200 in progetto
(privato)
Abitazione
Prog. km 0+878
(OP_08) 9110535 R-L59
DISM. (10899) ASSOCIATA A
TRATTO POT. MANZANO - BUTTRIO
DN 250 (10"), MOP 75 bar
(DA DISMETTERE)
(OP_10) 9110536 R-L58
DISM. (4101889) ASSOCIATA A
TRATTO DER. MANZANO - BUTTRIO
DN 100 (4"), MOP 64 bar
(DA DISMETTERE)
P35
P36
P37
P38
P39
V40
P41
P42
P43
P44
P45
P46
P47
P48
P49
182
183
180
186
22
43
44
21
20
84
83
109
100
163
80
68
82
84
26
153
152
131
19
18
143
128
132
125
50
141
47
45
44
47
103
156
104
168
93
82
92
90
81
188
89
197
23
20
120
121
122
18
159
130
160
142
143
131
155
164
230
256
133
123
124
104
126
125
124
250
252
254
232

s.d.
n.12

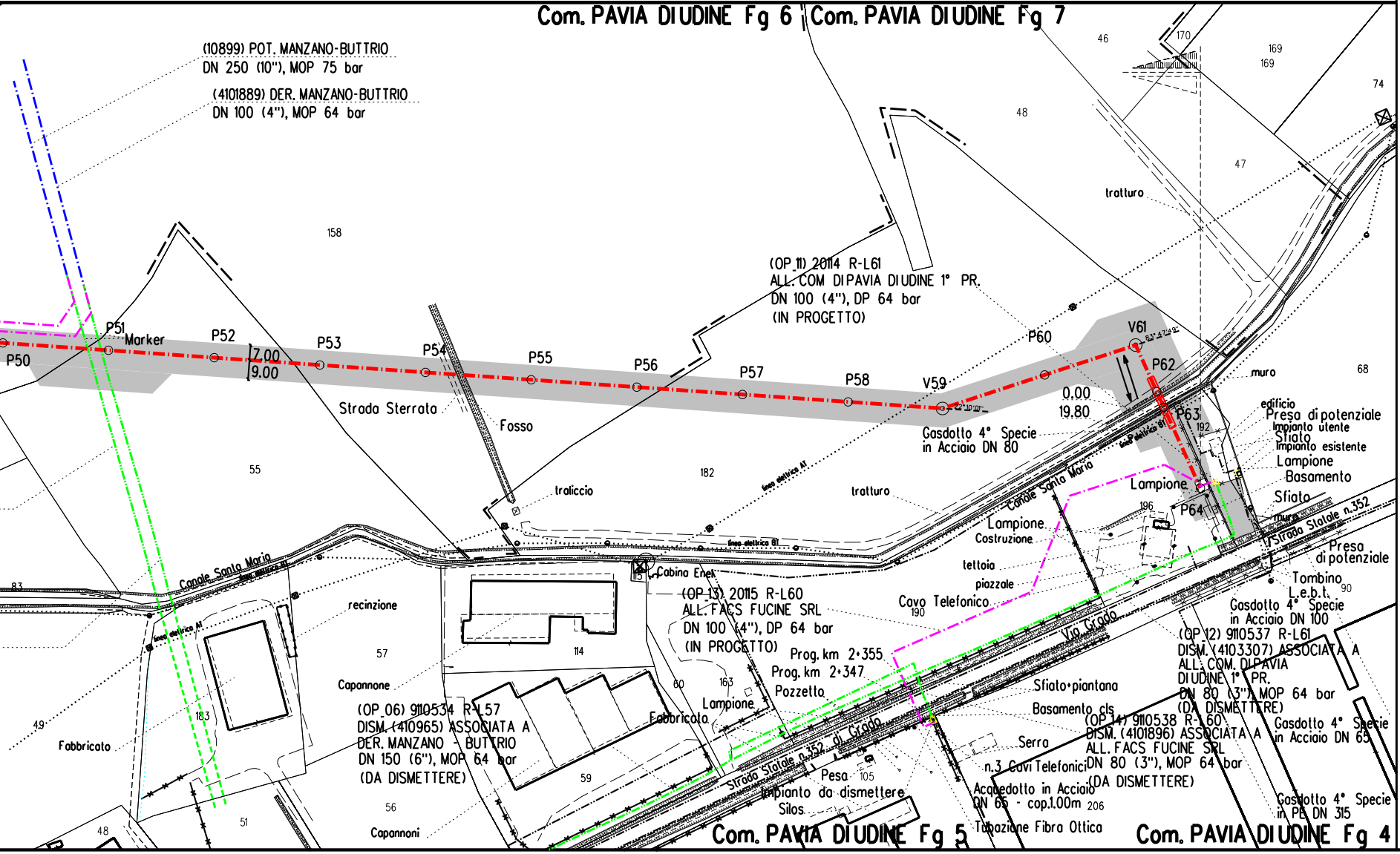
Com. PAVIA DIUDINE Fg 6
Com. PAVIA DIUDINE Fg 7
(10899) POT. MANZANO-BUTTRIO
DN 250 (10"), MOP 75 bar
(4101889) DER. MANZANO-BUTTRIO
DN 100 (4"), MOP 64 bar
46
170
169
169
74
48
47
158
trattURO
(OP_11) 20114 R-L61
ALL. COM. DIPAVIA DIUDINE 1° PR.
DN 100 (4"), DP 64 bar
(IN PROGETTO)
P50
P51
Marker
P52
7.00
9.00
P53
P54
P55
P56
P57
P58
V59
22°10'01"
P60
V61
83°47'49"
P62
P63
P64
0.00
19.80
muro
68
Strada Sterrata
Fosso
Gasdotto 4° Specie
in Acciaio DN 80
edificio
Presa di potenziale
Impianto utente
Sfiato
Impianto esistente
Lampione
Basamento
Sfiato
muro
192
linea elettrica BT
55
182
traliccio
linea elettrica AT
tratturo
Canale Santa Maria
Lampione
196
Lampione
Costruzione
tettoia
piazzale
linea elettrica BT
Cabina Enel
115
Strada Statale n.352
Presa
di potenziale
Tombino
L.e.b.t.
90
83
Canale Santa Maria
linea elettrica BT
recinzione
linea elettrica AT
(OP_13) 20115 R-L60
ALL. FACS FUCINE SRL
DN 100 (4"), DP 64 bar
(IN PROGETTO)
Cavo Telefonico
190
Via Grado
Gasdotto 4° Specie
in Acciaio DN 100
(OP_12) 9110537 R-L61
DISM. (4103307) ASSOCIATA A
ALL. COM. DIPAVIA
DIUDINE 1° PR.
DN 80 (3"), MOP 64 bar
(DA DISMETTERE)
57
114
Prog. km 2+355
Prog. km 2+347
Pozzetto
Sfiato+piantana
Basamento cls
Capannone
60
163
Lampione
(OP_14) 9110538 R-L60
DISM. (4101896) ASSOCIATA A
ALL. FACS FUCINE SRL
DN 80 (3"), MOP 64 bar
(DA DISMETTERE)
Gasdotto 4° Specie
in Acciaio DN 65
49
183
(OP_06) 9110534 R-L57
DISM. (410965) ASSOCIATA A
DER. MANZANO - BUTTRIO
DN 150 (6"), MOP 64 bar
(DA DISMETTERE)
Fabbricato
Strada Statale n.352 di Grado
Serra
Fabbricato
n.3 Cavi Telefonici
59
Pesa
105
Impianto da dismettere
Silos
Acquedotto in Acciaio
DN 65 - cop.1.00m
206
56
51
48
Capannoni
Com. PAVIA DIUDINE Fg 5
Tubazione Fibra Ottica
Com. PAVIA DIUDINE Fg 4
Gasdotto 4° Specie
in PE DN 315

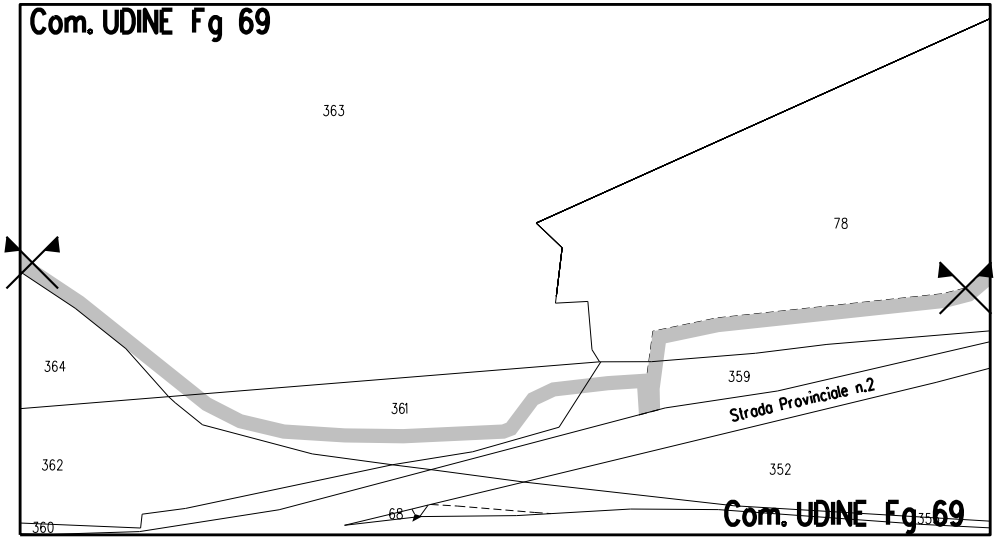
Com. UDINE Fg 69
363
78
364
361
359
Strada Provinciale n.2
362
352
360
68
Com. UDINE Fg 69
35

STRALCIO "A"

LEGENDA

Opera in Progetto / Rilievo	
Condotta in esercizio	- - - - - -
Condotta in progetto	-·-·-·-·-
Altre Opere	
Condotta da porre fuori esercizio	-··-··-··-
Condotta in esercizio	-·-·-·-·-
Condotta in progetto da altra opera	-·-·-·-·-
Condotta fuori esercizio	- - - - - -
Aree di occupazione temporanea	■
Allargamenti in corrispondenza di fiumi/ infrastrutture esistenti	A
Strade di accesso provvisorie alle aree di passaggio	S
Piazzole provvisorie per i materiali	P
Area di occupazione lavori comprese strade di accesso per condotta da porre fuori esercizio	▨
Area per manutenzione ed eventuale mascheramento	🟧
◎	PMA Metanodotto
◎	PMA Area di "bianco"
🟩 [n]	INERBIMENTI [numero scheda di dettaglio Allegato 1]
🟨 [n]	RIMBOSCHIMENTO CON PIANTAGIONE DIFFUSA [numero scheda di dettaglio Allegato 2]
🟦 [n]	IMPIANTI FUORI TERRA [numero scheda di dettaglio Allegato 4]
🟥	PIANO DI MONITORAGGIO AMBIENTALE (PMA)
🟩	RETE NATURA 2000
🟫	PRATI STABILI

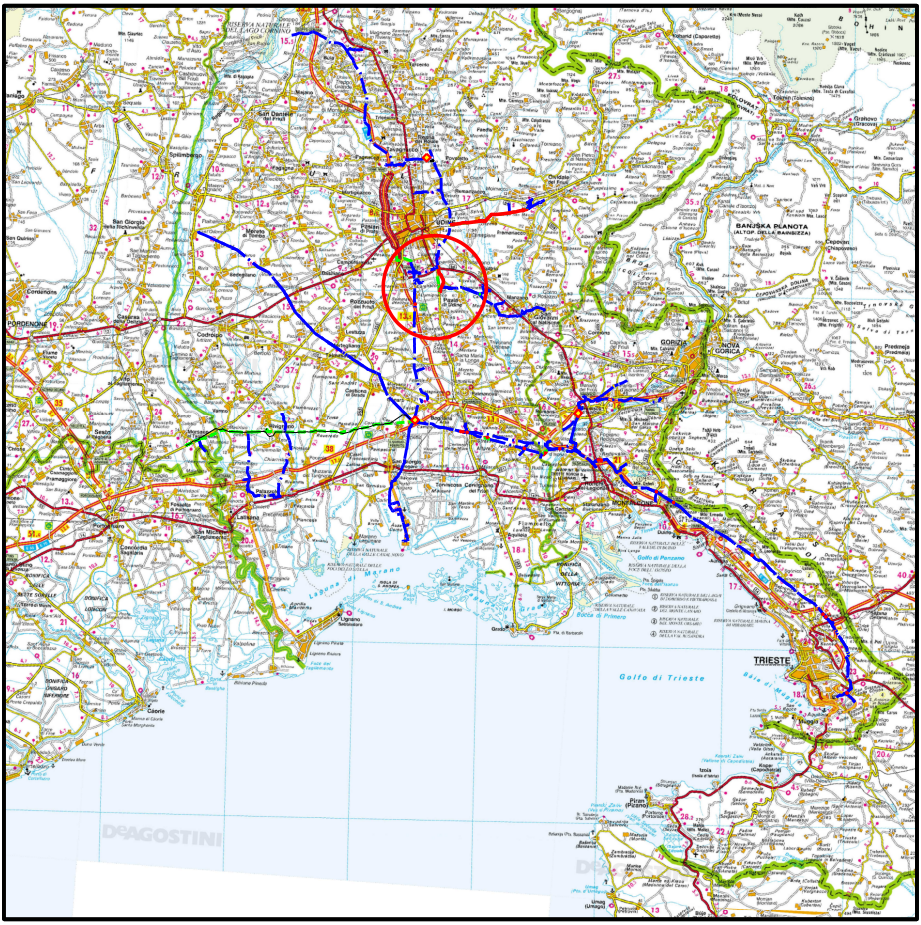
UDINE
PORDENONE
GORIZIA
NOVA GORICA
MONFALCONE
TRIESTE
Golfo di Trieste
Golfo di Panzano
BANJSKA PLANOTA
DeAGOSTINI

COROGRAFIA **SCALA 1:600.000**

BUONGARZONE EURO
2021.11.03 13:32:14
CN=BUONGARZONE
C=IT
O=CONAF
2.5.4.11=N. Iscr. 46
N. 46
SEZ. A
DOTTORE AGRONOMO
EURO
BUONGARZONE

Nei Comuni di PRADAMANO, UDINE e PAV [illegible] E

1	Febbraio 2021	EMISSIONE PER AGGIORNAMENTO	TARINI	RAGGI	SABBATINI
0	28/06/2019	EMISSIONE PER APPALTO _ LOTTO 3	TARINI	RAGGI	SABBATINI
Rev.	DATA	DESCRIZIONE	ELABORATO	VERIFICATO	APPROVATO

CLIENTE snam

PROGETTISTA SAIPEM

WBS CLIENTE
Nr/17157/R-L57
COD. TEC. 20113
COMM. SAIPEM 023088

UNITA' 230

Imp.: DERIVAZIONE MANZANO-BUTTRIO
(20113) DERIVAZIONE MANZANO-BUTTRIO
DN 250 (10"), DP 64 BAR

DISEGNO
LB-12E-82682
ALLEGATO 3/D

REVISIONE 1

PROGETTO DI RIPRISTINO VEGETAZIONALE. INERBIMENTI E RIMBOSCHIMENTI

FG. 1 DI 1

SCALA 1:2000

Il presente disegno e' di proprieta' aziendale - La societa' tutelera' i propri diritti a termine di legge.