DATI TECNICI FUNZIONALI

INERBIMENTI [numero scheda di dettaglio Allegato 1]	🟩
RIMBOSCHIMENTO CON PIANTAGIONE DIFFUSA [numero s. di d. All. 2]	🟨
IMPIANTI FUORI TERRA [numero scheda di dettaglio Allegato 4]	
PIANO DI MONITORAGGIO AMBIENTALE (PMA)	
RETE NATURA 2000	

CONFINI AMMINISTRATIVI

DATI CARATTERISTICI

DATI DI COSTRUZIONE

PRESSIONE DI PROGETTO (DP) 64.0bar

GRADO DI UTILIZZAZIONE DICHIARATO f - 0.57

REALIZZATO IN CONFORMITA' AL D.M.17/04/2008

RIVESTIMENTO GIUNTI DI SALDATURA

Fasce Termorestringenti

DATI GENERALI

DN 250 SP 7.8 [UNI-EN] 8742.00 m

LUNGHEZZA TOTALE IMPIANTO 8742.00 m.

FASE EMISSIONE PER APPALTO

PLANIMETRIA 1:2000

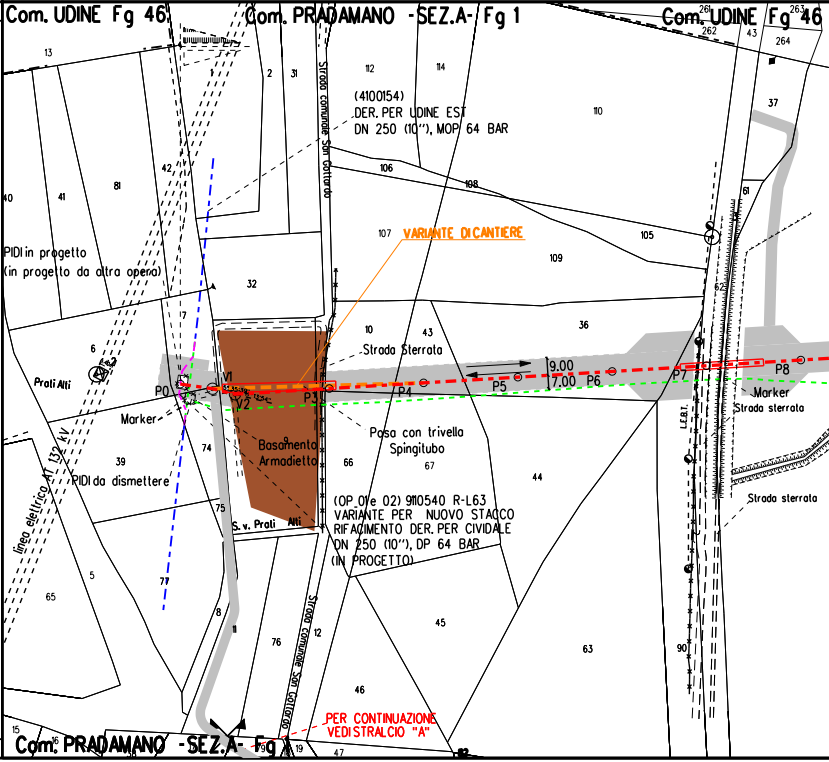

Com. UDINE Fg 46
Com. PRADAMANO -SEZ.A- Fg 1
Com. UDINE Fg 46
(4100154)
DER. PER UDINE EST
DN 250 (10"), MOP 64 BAR
Strada comunale San Gottardo
VARIANTE DI CANTIERE
PIDI in progetto
(in progetto da altra opera)
Prati Alti
Strada Sterrata
9.00
7.00
P0
V1
V2
P3
P4
P5
P6
P7
P8
Marker
Basamento Armadietto
Posa con trivella
Spingitubo
PIDI da dismettere
linea elettrica AT 132 kV
(OP 01e 02) 9110540 R-L63
VARIANTE PER NUOVO STACCO
RIFACIMENTO DER. PER CIVIDALE
DN 250 (10"), DP 64 BAR
(IN PROGETTO)
S. v. Prati Alti
Marker
Strada sterrata
Strada sterrata
Strada comunale San Gottardo
PER CONTINUAZIONE
VEDI STRALCIO "A"
Com. PRADAMANO -SEZ.A- Fg 9
L.E.B.T.
13
2
31
112
114
110
37
40
41
81
42
106
108
107
109
105
61
32
10
43
36
6
17
39
74
66
67
44
75
5
77
65
8
11
76
12
45
63
90
46
15
16
19
47

CONFINI AMMINISTRATIVI

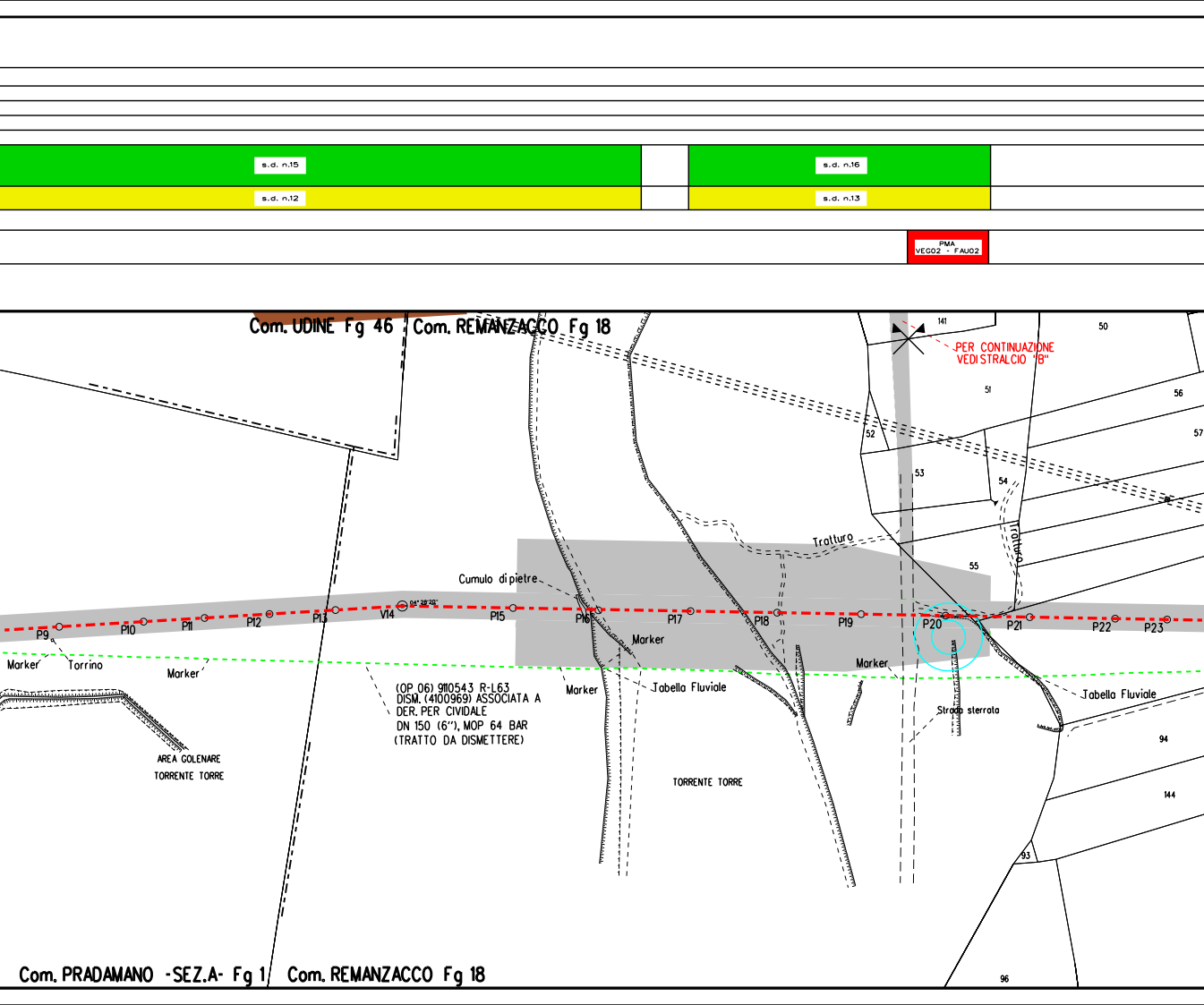
s.d. n.15
s.d. n.16
s.d. n.12
s.d. n.13
PMA
VEG02 - FAU02
Com. UDINE Fg 46
Com. REMANZACCO Fg 18
141
50
PER CONTINUAZIONE
VEDI STRALCIO "B"
51
56
57
52
53
54
Trattura
Tratturo
55
Cumulo di pietre
04°28'20"
P9
P10
P11
P12
P13
V14
P15
P16
P17
P18
P19
P20
P21
P22
P23
Marker
Torrino
Marker
Marker
Marker
Marker
Tabella Fluviale
Tabella Fluviale
Strada sterrata
(OP 06) 9110543 R-L63
DISM. (4100969) ASSOCIATA A
DER. PER CIVIDALE
DN 150 (6"), MOP 64 BAR
(TRATTO DA DISMETTERE)
AREA GOLENARE
TORRENTE TORRE
TORRENTE TORRE
94
144
93
96
Com. PRADAMANO -SEZ.A- Fg 1
Com. REMANZACCO Fg 18

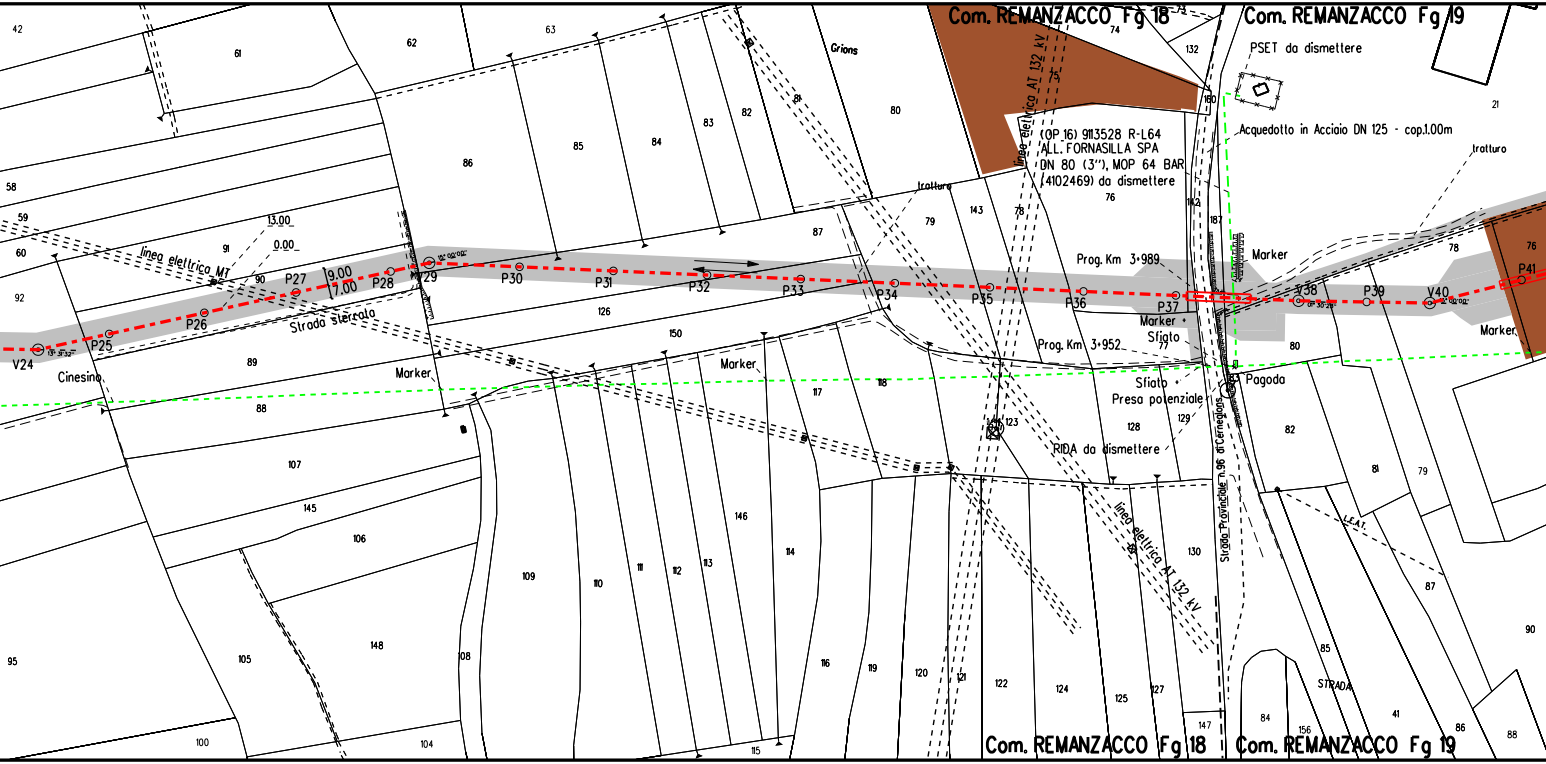
Com. REMANZACCO Fg 18
Com. REMANZACCO Fg 19
PSET da dismettere
Acquedotto in Acciaio DN 125 - cop.1.00m
tratturo
(OP 16) 9113528 R-L64
ALL. FORNASILLA SPA
DN 80 (3"), MOP 64 BAR
(4102469) da dismettere
linea elettrica AT 132 kV
Grions
tratturo
linea elettrica MT
13.00
0.00
9.00
7.00
Strada sterrata
V24
P25
P26
P27
P28
MV29
P30
P31
P32
P33
P34
P35
P36
P37
V38
P39
V40
P41
Prog. Km 3+989
Prog. Km 3+952
Marker
Marker
Marker
Marker + Sfiato
Marker
Marker
Sfiato + Presa potenziale
Pagoda
RIDA da dismettere
Cinesino
Strada Provinciale n.96 di Cerneglons
linea elettrica AT 132 kV
STRADA
Com. REMANZACCO Fg 18
Com. REMANZACCO Fg 19

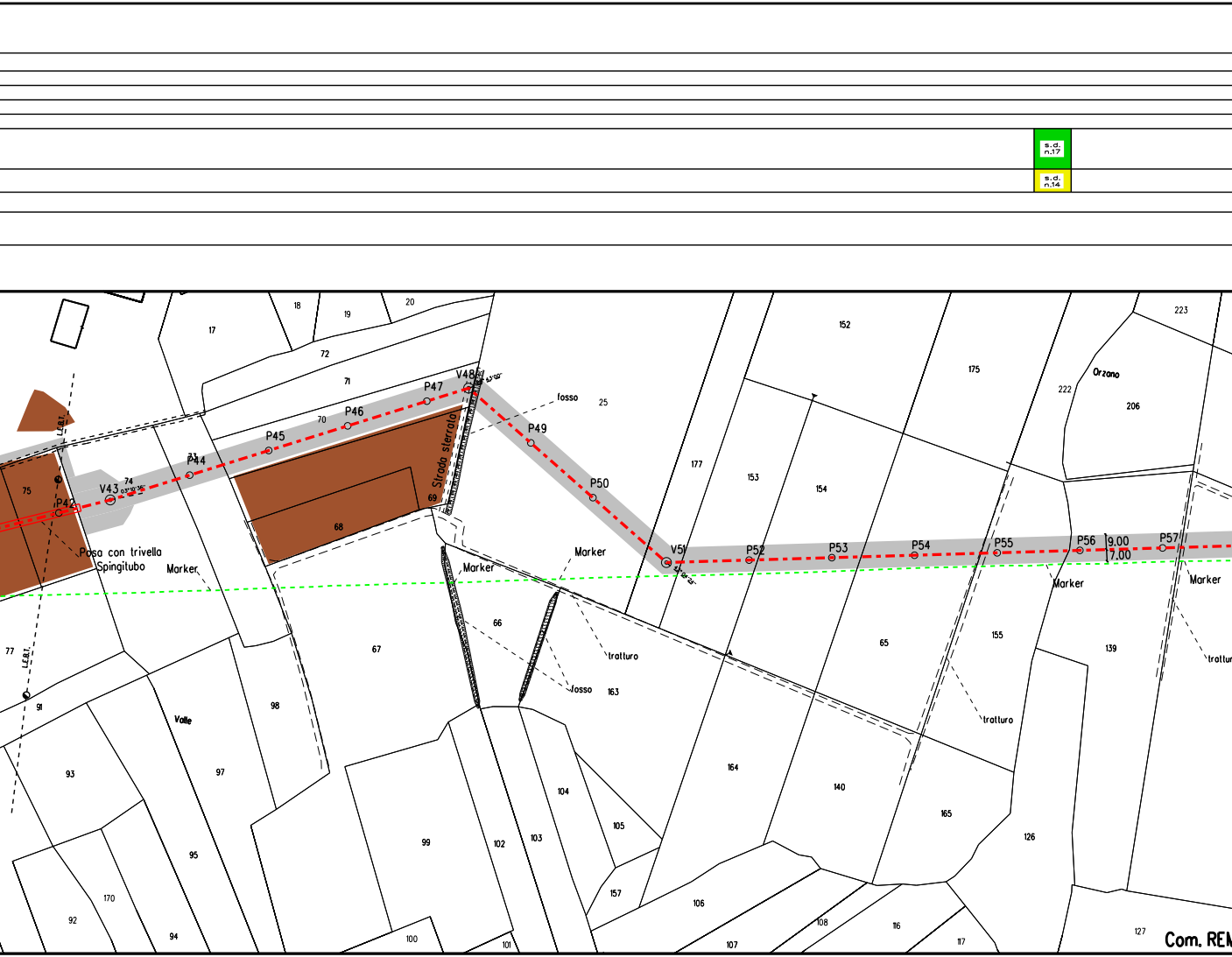
s.d.
n.17
s.d.
n.14
17
18
19
20
72
71
70
V48
P47
P46
P45
P44
73
74
V43
0.3°10'36"
P42
75
L.E.B.T.
Posa con trivella
Spingitubo
Marker
Strada sterrata
69
68
fosso
25
P49
P50
Marker
Marker
66
67
77
L.E.B.T.
91
98
Valle
97
93
95
170
92
94
99
100
101
102
103
104
105
157
106
107
108
116
117
fosso
163
tratturo
177
152
153
154
175
223
222
Orzano
206
V51
P52
P53
P54
P55
P56
9.00
7.00
P57
Marker
Marker
tratturo
65
155
139
tratturo
164
140
165
126
127
Com. REM

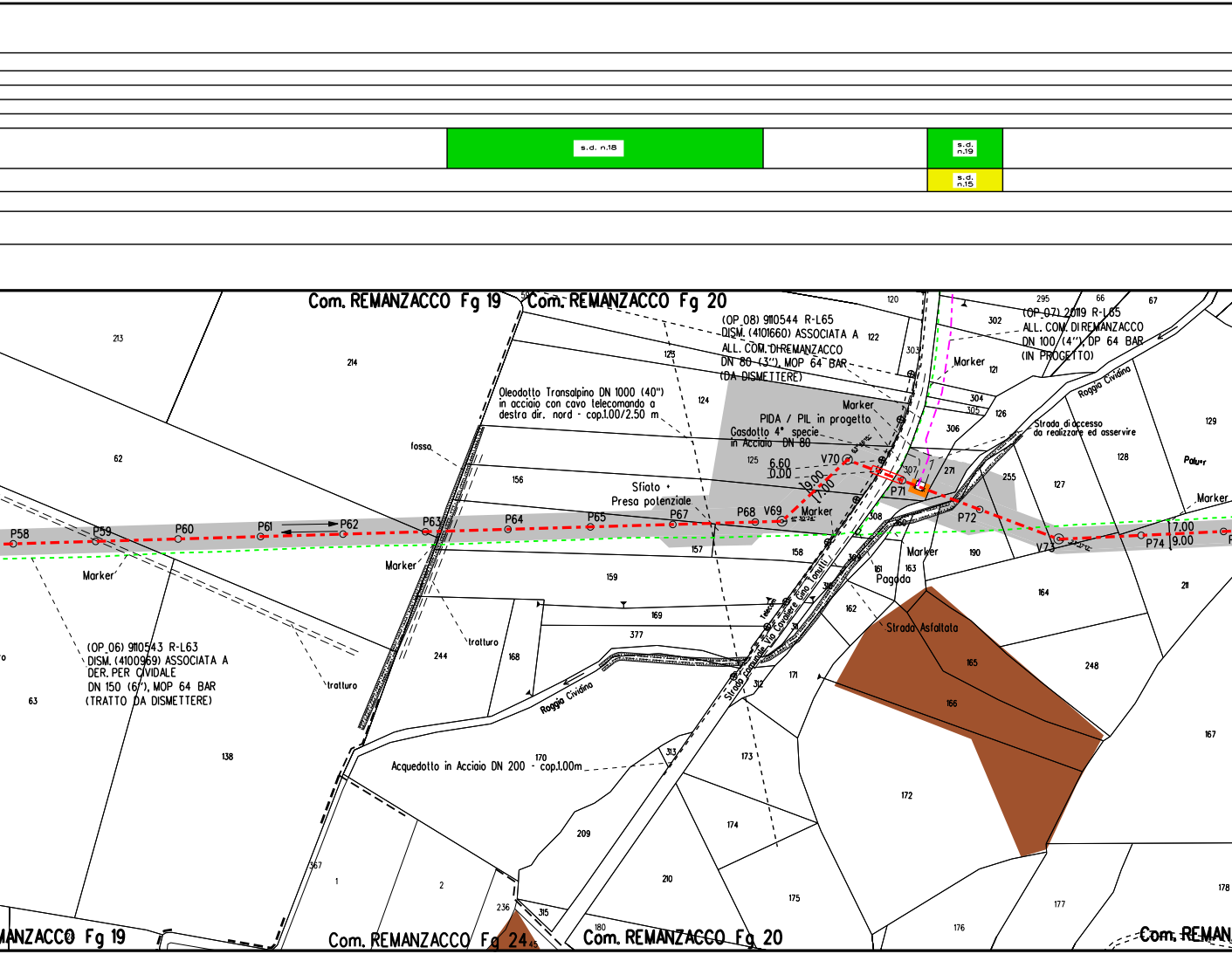
s.d. n.18
s.d. n.19
s.d. n.15
Com. REMANZACCO Fg 19
Com. REMANZACCO Fg 20
(OP 08) 9110544 R-L65
DISM. (4101660) ASSOCIATA A
ALL. COM. DI REMANZACCO
DN 80 (3"), MOP 64 BAR
(DA DISMETTERE)
(OP 07) 20119 R-L65
ALL. COM. DI REMANZACCO
DN 100 (4"), DP 64 BAR
(IN PROGETTO)
Oleodotto Transalpino DN 1000 (40")
in acciaio con cavo telecomando a
destra dir. nord - cop.1.00/2.50 m
PIDA / PIL in progetto
Gasdotto 4° specie
in Acciaio DN 80
Sfiato
Presa potenziale
Marker
Marker
Marker
Marker
Marker
Marker
fosso
tratturo
tratturo
Roggia Cividina
Roggia Cividina
Strada di accesso
da realizzare ed asservire
Strada comunale Via Cavaliere Gino Tonutti
Telecom
Pagoda
Strada Asfaltata
Acquedotto in Acciaio DN 200 - cop.1.00m
(OP 06) 9110543 R-L63
DISM. (4100969) ASSOCIATA A
DER. PER CIVIDALE
DN 150 (6"), MOP 64 BAR
(TRATTO DA DISMETTERE)
P58
P59
P60
P61
P62
P63
P64
P65
P67
P68
V69
V70
P71
P72
V73
P74
6.60
0.00
19.00
17.00
7.00
9.00
Palu.r
213
214
62
63
138
123
124
125
120
122
303
302
295
66
67
121
304
305
126
306
307
271
255
127
128
129
156
157
158
159
169
377
244
168
170
308
309
310
311
312
313
161
162
163
190
164
165
166
211
248
167
171
172
173
174
175
176
177
178
209
210
1
2
367
236
315
180
Com. REMANZACCO Fg 24
ANZACCO Fg 19
Com. REMANZACCO Fg 20
Com. REMAN

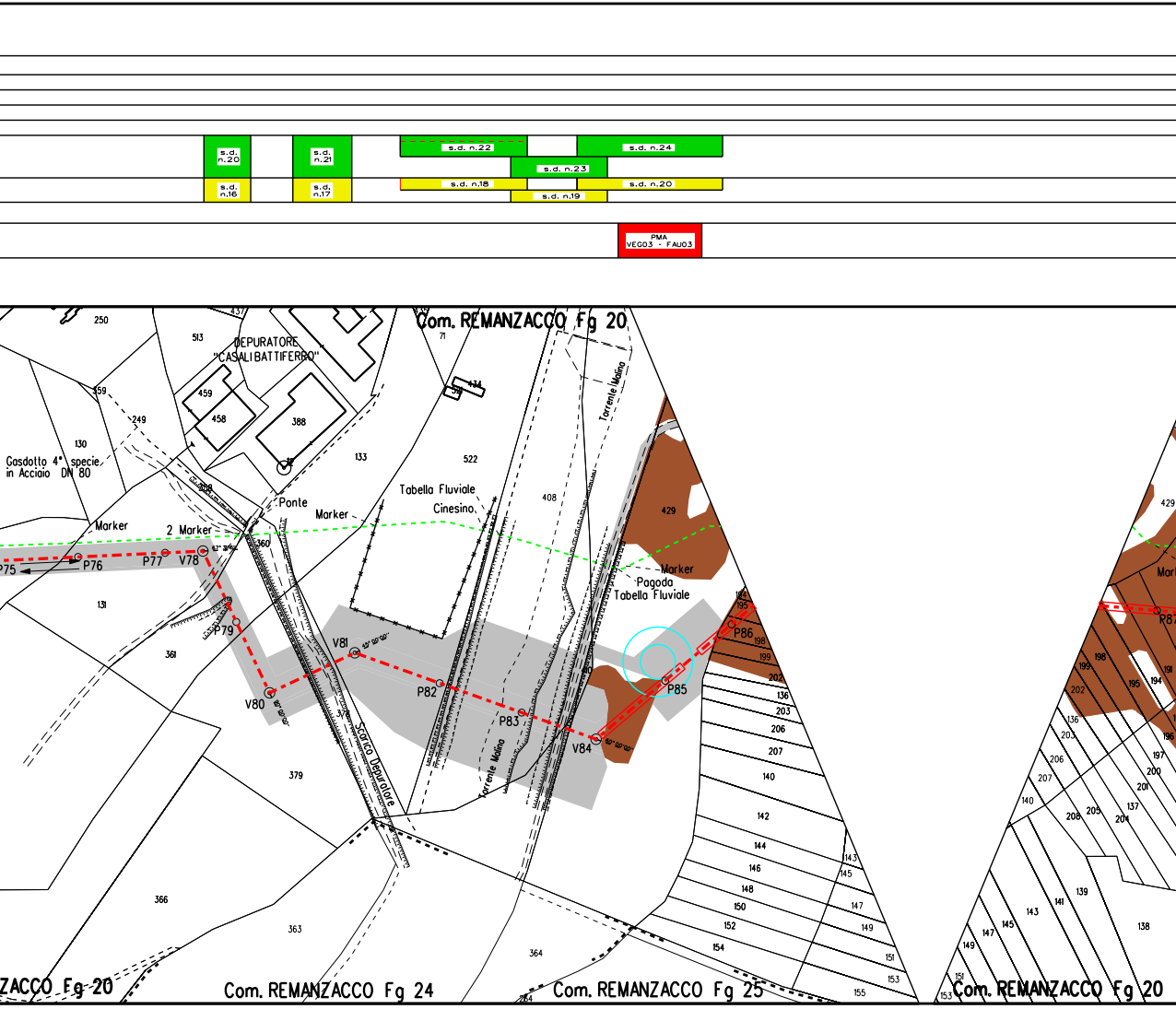
s.d. n.20
s.d. n.21
s.d. n.22
s.d. n.24
s.d. n.23
s.d. n.16
s.d. n.17
s.d. n.18
s.d. n.20
s.d. n.19
PMA VEG03 - FAU03
Com. REMANZACCO Fg 20
DEPURATORE "CASALI BATTIFERRO"
Gasdotto 4° specie in Acciaio DN 80
Marker
2 Marker
Ponte
Marker
Tabella Fluviale
Cinesino
Torrente Malina
Marker
Pagoda
Tabella Fluviale
Scarico Depuratore
Torrente Malina
P75
P76
P77
V78
P79
V80
V81
P82
P83
V84
P85
P86
P87
250
437
513
459
458
388
559
249
130
133
522
71
434
408
429
360
131
361
379
366
363
364
194
195
198
199
202
136
203
206
207
140
142
144
146
148
150
152
154
143
145
147
149
151
153
155
429
191
194
195
196
197
198
199
200
201
202
203
204
205
206
207
208
136
137
138
139
140
141
143
145
147
149
151
153
Com. REMANZACCO Fg 20
Com. REMANZACCO Fg 24
Com. REMANZACCO Fg 25
Com. REMANZACCO Fg 20

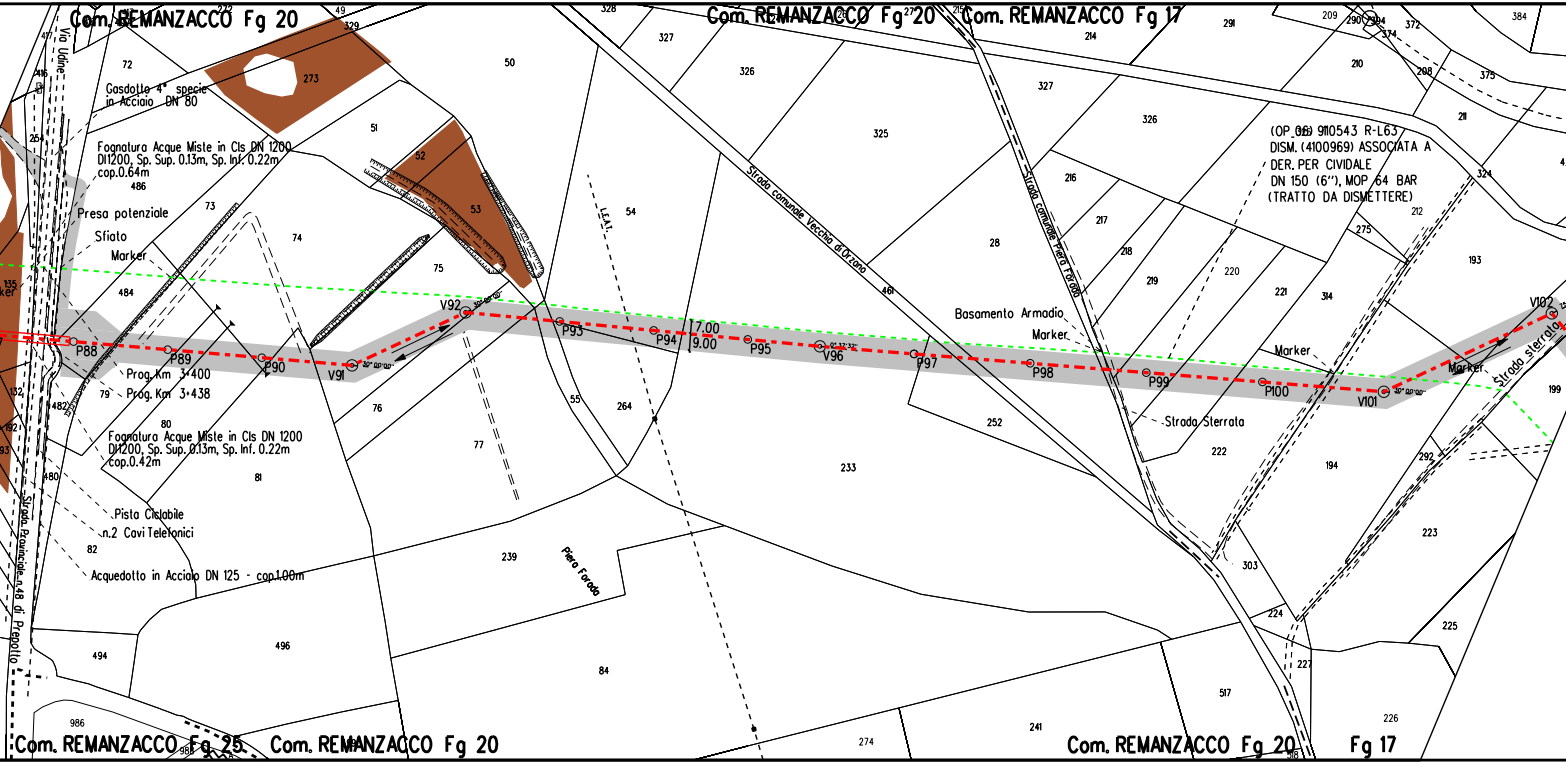
Com. REMANZACCO Fg 20
Com. REMANZACCO Fg 20
Com. REMANZACCO Fg 17
Com. REMANZACCO Fg 25
Com. REMANZACCO Fg 20
Com. REMANZACCO Fg 20
Fg 17
Via Udine
Strada Provinciale n.48 di Prepotto
Gasdotto 4° specie in Acciaio DN 80
Fognatura Acque Miste in Cls DN 1200 DI1200, Sp. Sup. 0.13m, Sp. Inf. 0.22m cop.0.64m
Presa potenziale
Sfiato
Marker
Prog. Km 3+400
Prog. Km 3+438
Fognatura Acque Miste in Cls DN 1200 DI1200, Sp. Sup. 0.13m, Sp. Inf. 0.22m cop.0.42m
Pista Ciclabile
n.2 Cavi Telefonici
Acquedotto in Acciaio DN 125 - cop.1.00m
L.E.A.T.
Strada comunale Vecchia di Orzano
Piera Forada
Strada comunale Piera Forada
Basamento Armadio
Marker
Marker
Marker
Strada Sterrata
Strada sterrata
(OP_06) 910543 R-L63
DISM. (4100969) ASSOCIATA A
DER. PER CIVIDALE
DN 150 (6"), MOP 64 BAR
(TRATTO DA DISMETTERE)
7.00
9.00
P88
P89
P90
V91
V92
P93
P94
P95
V96
P97
P98
P99
P100
V101
V102
72
273
50
51
52
53
73
74
75
486
484
76
77
79
80
81
82
55
54
264
239
496
494
84
986
327
326
325
28
461
233
252
214
291
327
326
216
217
218
219
220
221
314
222
209
290
394
374
372
384
210
208
375
211
324
212
275
193
199
194
292
223
303
224
227
517
241
274
225
226

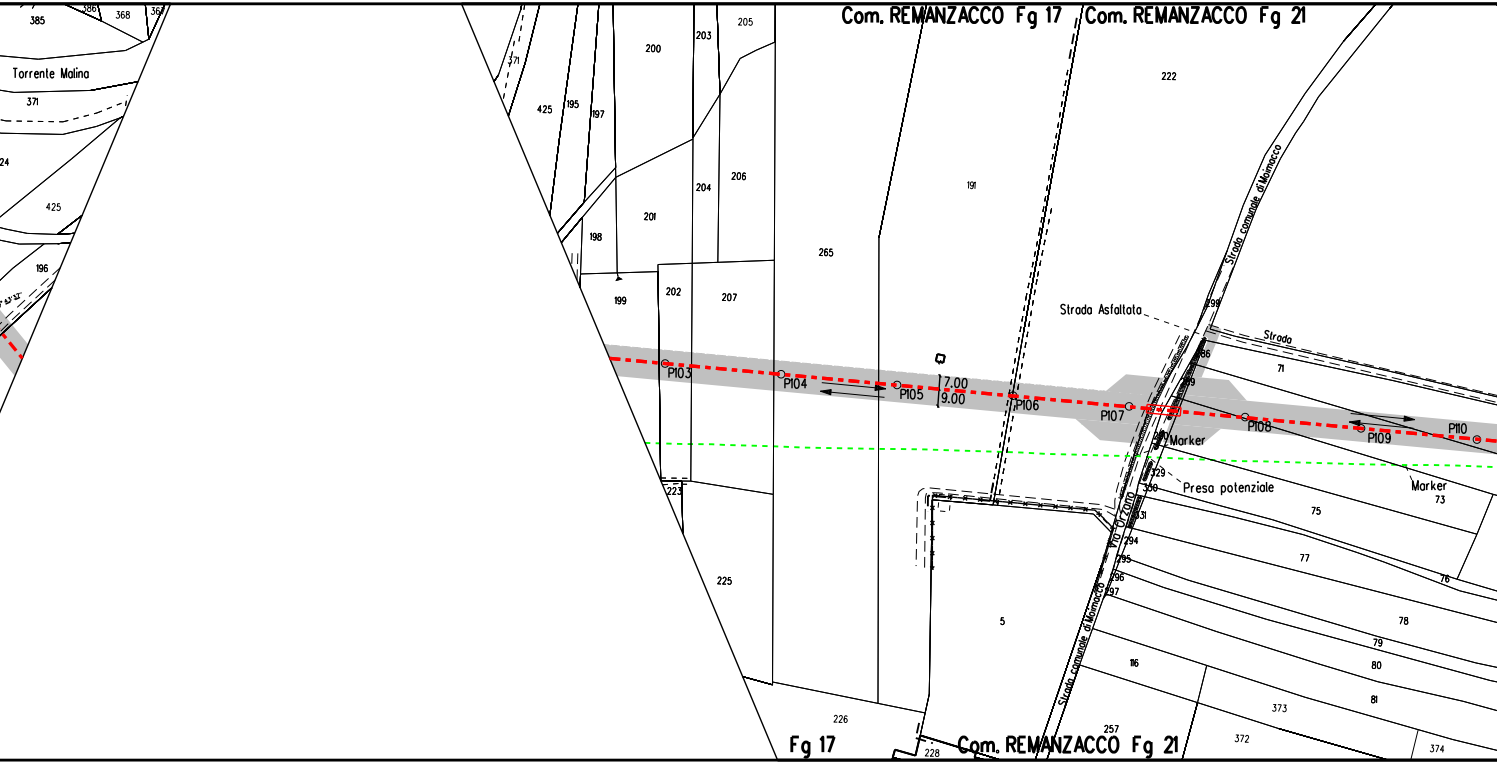
Com. REMANZACCO Fg 17
Com. REMANZACCO Fg 21
Torrente Malina
385
386
368
371
425
196
195
197
200
203
205
201
204
206
198
199
202
207
265
191
222
Strada comunale di Moimacco
Strada Asfaltata
Strada
299
86
71
P103
P104
P105
7.00
9.00
P106
P107
P108
P109
P110
Marker
Presa potenziale
Marker
73
75
77
76
78
79
80
81
329
330
331
294
295
296
297
Via Orzano
Strada comunale di Moimacco
223
225
5
116
257
373
372
374
226
228
Fg 17
Com. REMANZACCO Fg 21

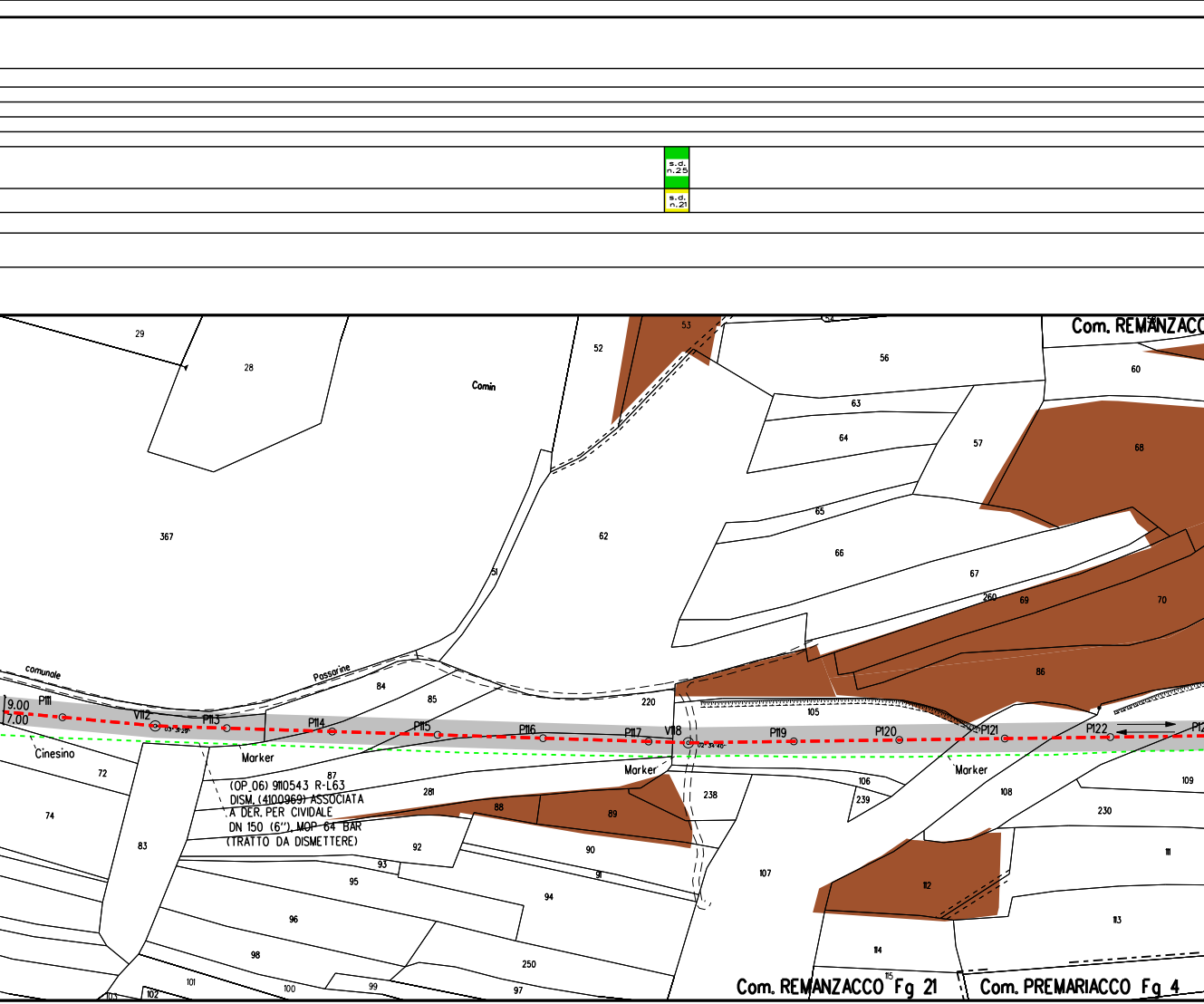
s.d. n.25
s.d. n.21
29
28
52
53
Comin
56
Com. REMANZACCO
60
63
64
57
68
367
62
51
65
66
67
260
69
70
86
comunale
Passarine
84
85
220
105
9.00
7.00
P111
V112
P113
P114
P115
P116
P117
V118
P119
P120
P121
P122
Cinesino
Marker
Marker
Marker
72
74
83
87
281
88
89
238
106
239
108
230
109
(OP_06) 9110543 R-L63
DISM. (4100969) ASSOCIATA
A DER. PER CIVIDALE
DN 150 (6"), MOP 64 BAR
(TRATTO DA DISMETTERE)
92
93
90
91
107
112
111
95
94
113
96
98
250
114
115
101
100
99
97
103
102
Com. REMANZACCO Fg 21
Com. PREMARIACCO Fg 4

🟩	s.d. n.26
🟨	s.d. n.22

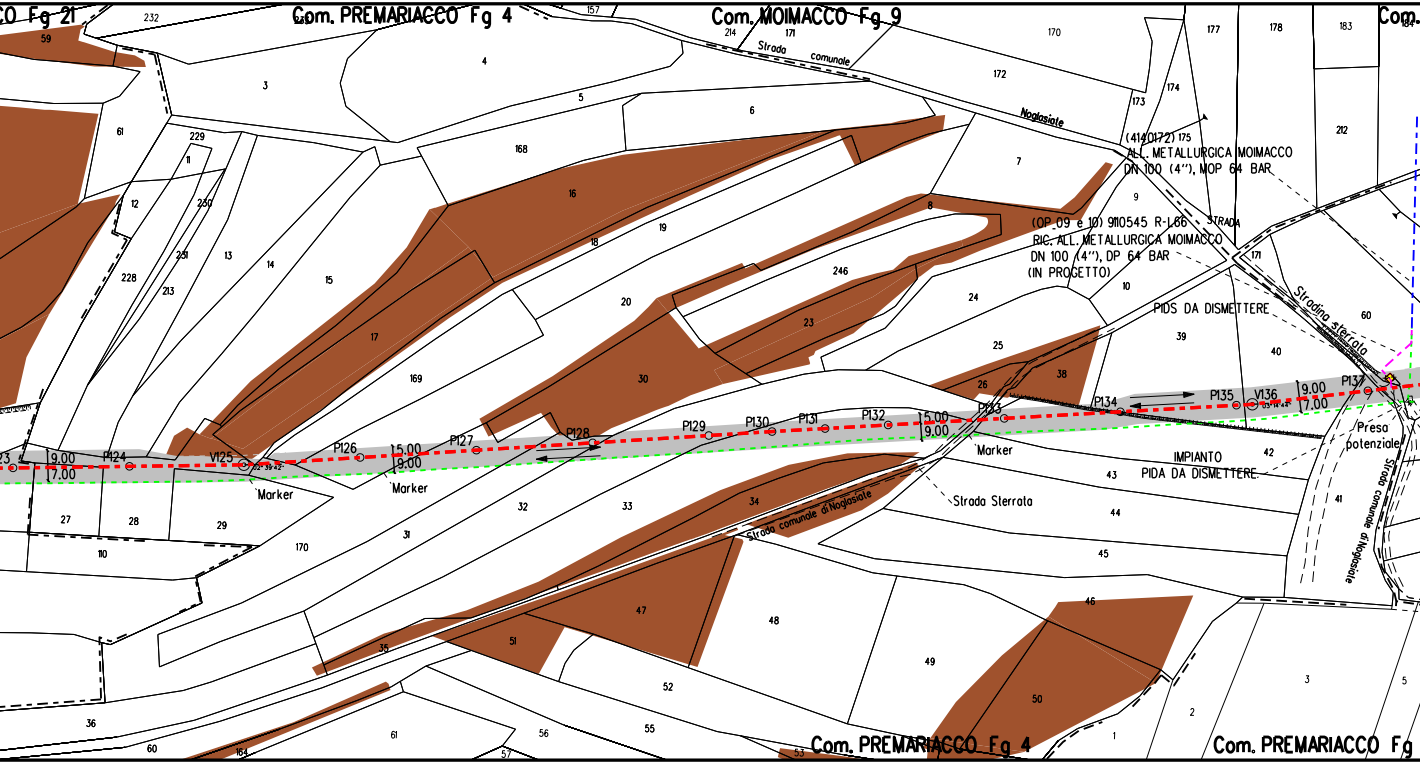

Com. PREMARIACCO Fg 4
Com. MOIMACCO Fg 9
Com.
Strada comunale Noglasiate
(4140172) 175
ALL. METALLURGICA MOIMACCO
DN 100 (4"), MOP 64 BAR
STRADA
(OP.09 e 10) 9110545 R-L66
RIC. ALL. METALLURGICA MOIMACCO
DN 100 (4"), DP 64 BAR
(IN PROGETTO)
PIDS DA DISMETTERE
Stradina sterrata
P124
V125
P126
P127
P128
P129
P130
P131
P132
P133
P134
P135
V136
P137
9.00
7.00
5.00
9.00
Marker
Presa potenziale
IMPIANTO
PIDA DA DISMETTERE
Strada Sterrata
Strada comunale di Noglasiate
Com. PREMARIACCO Fg 4
Com. PREMARIACCO Fg

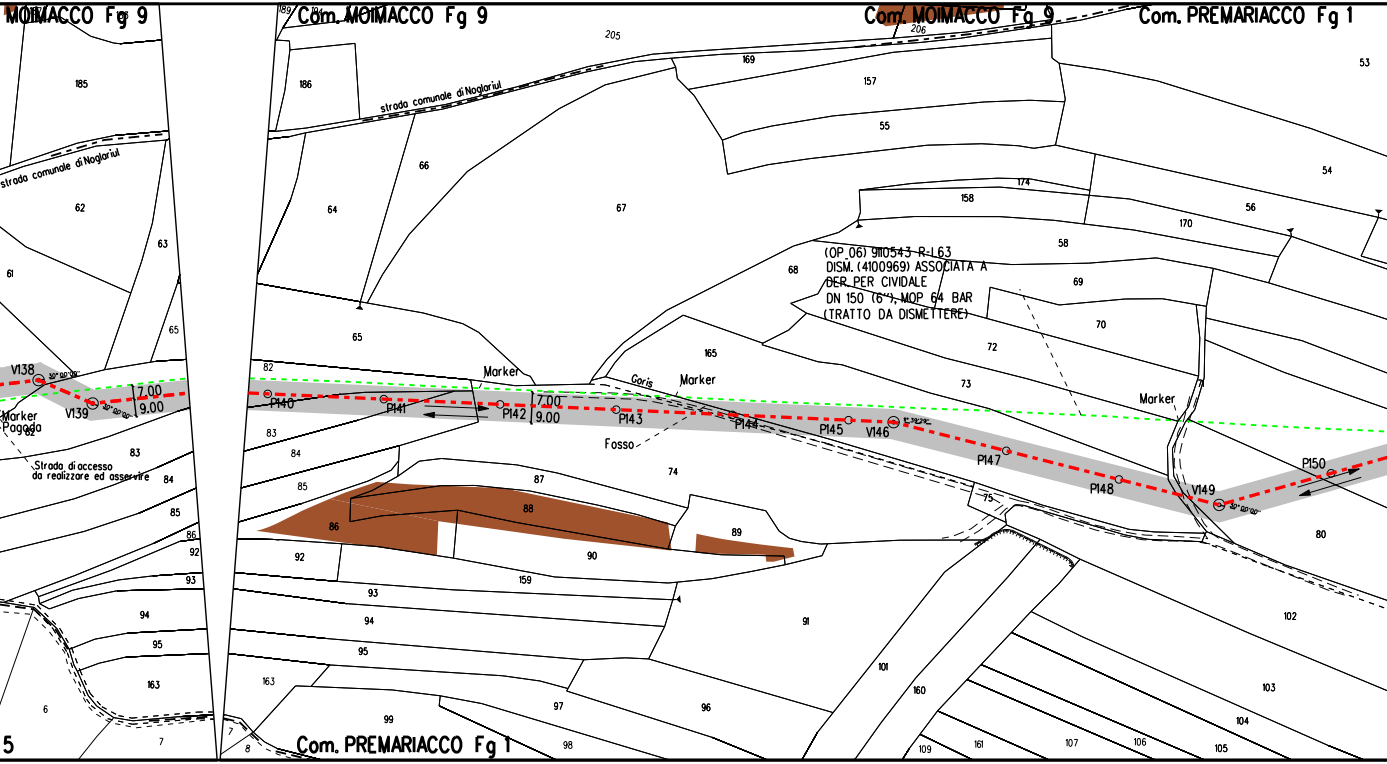

MOIMACCO Fg 9
Com. MOIMACCO Fg 9
Com. MOIMACCO Fg 9
Com. PREMARIACCO Fg 1
Com. PREMARIACCO Fg 1
strada comunale di Noglariul
strada comunale di Noglariul
(OP_06) 9110543 R-L63
DISM. (4100969) ASSOCIATA A
DER. PER CIVIDALE
DN 150 (6"), MOP 64 BAR
(TRATTO DA DISMETTERE)
V138
V139
7.00
9.00
Marker
Pagoda
Strada di accesso
da realizzare ed asservire
P140
P141
Marker
P142
7.00
9.00
P143
Fosso
Goris
Marker
P144
P145
V146
P147
P148
Marker
V149
P150
185
186
205
169
157
55
206
53
54
56
170
174
158
58
69
70
72
73
68
67
66
64
62
63
61
65
82
83
84
85
86
92
93
94
95
163
6
7
8
99
97
98
96
91
101
160
109
161
107
106
105
104
103
102
80
75
74
87
88
89
90
159
165
5

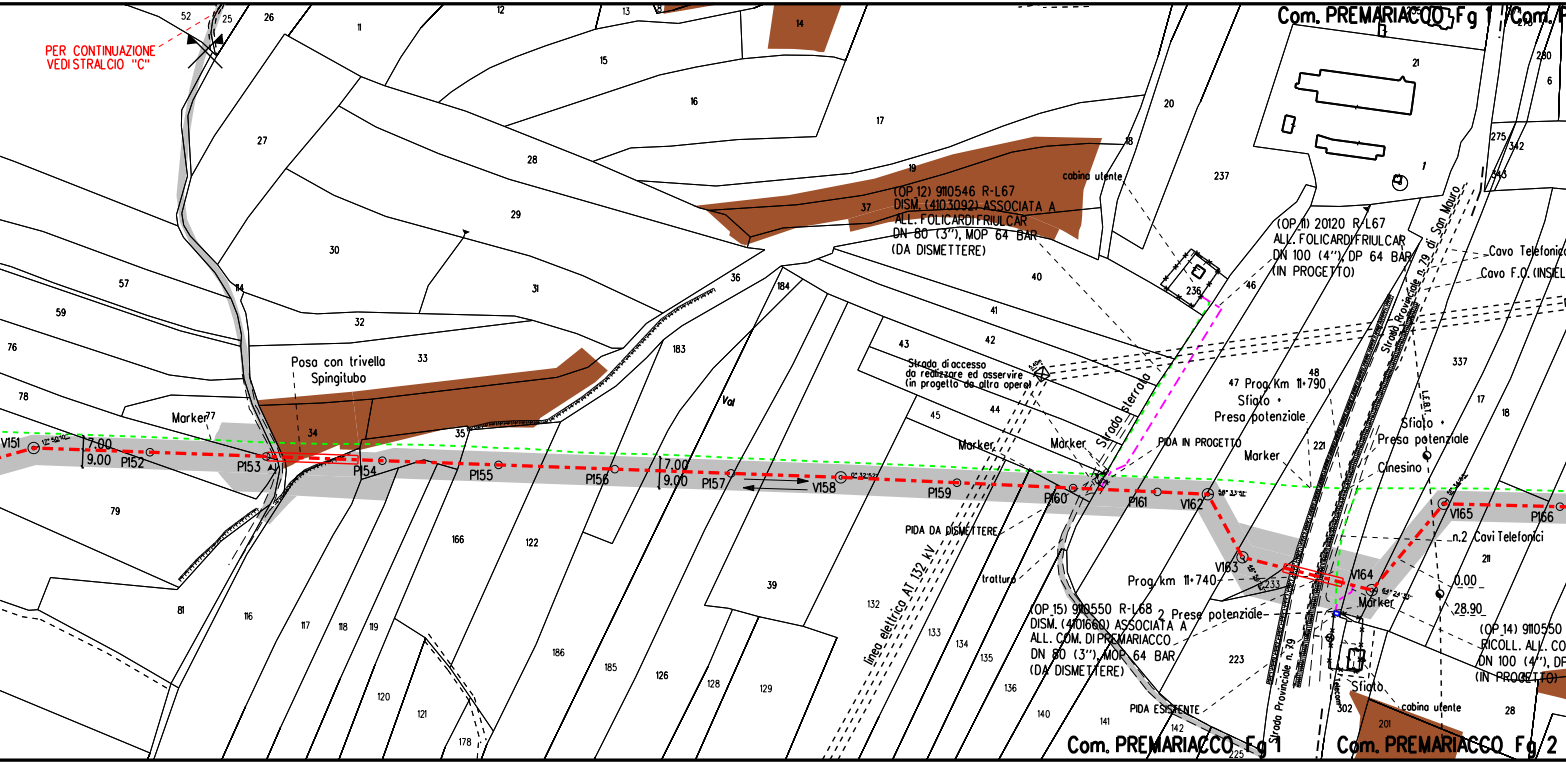
PER CONTINUAZIONE VEDI STRALCIO "C"
Com. PREMARIACCO Fg 1
Posa con trivella Spingitubo
Marker
V151
7.00
9.00
P152
P153
P154
P155
P156
P157
V158
P159
P160
P161
V162
V163
V164
V165
P166
Val
(OP 12) 9110546 R-L67
DISM. (4103092) ASSOCIATA A
ALL. FOLICARDIFRIULCAR
DN 80 (3"), MOP 64 BAR
(DA DISMETTERE)
cabina utente
(OP 11) 20120 R-L67
ALL. FOLICARDIFRIULCAR
DN 100 (4"), DP 64 BAR
(IN PROGETTO)
Cavo Telefonic
Cavo F.O. (INSEL
Strada di accesso
da realizzare ed asservire
(in progetto da altra opera)
Strada sterrata
Strada Provinciale n. 79 di San Mauro
47 Prog. Km 11+790
Sfiato + Presa potenziale
PIDA IN PROGETTO
Marker
Sfiato + Presa potenziale
Cinesino
PIDA DA DISMETTERE
linea elettrica AT 132 kV
tratturo
Prog. km 11+740
(OP 15) 9110550 R-L68
DISM. (4101660) ASSOCIATA A
ALL. COM. DI PREMARIACCO
DN 80 (3"), MOP 64 BAR
(DA DISMETTERE)
2 Prese potenziale
n.2 Cavi Telefonici
0.00
28.90
(OP 14) 9110550
RICOLL. ALL. CO
DN 100 (4"), DP
(IN PROGETTO)
Sfiato
cabina utente
PIDA ESISTENTE
Strada Provinciale n. 79
Com. PREMARIACCO Fg 1
Com. PREMARIACCO Fg 2

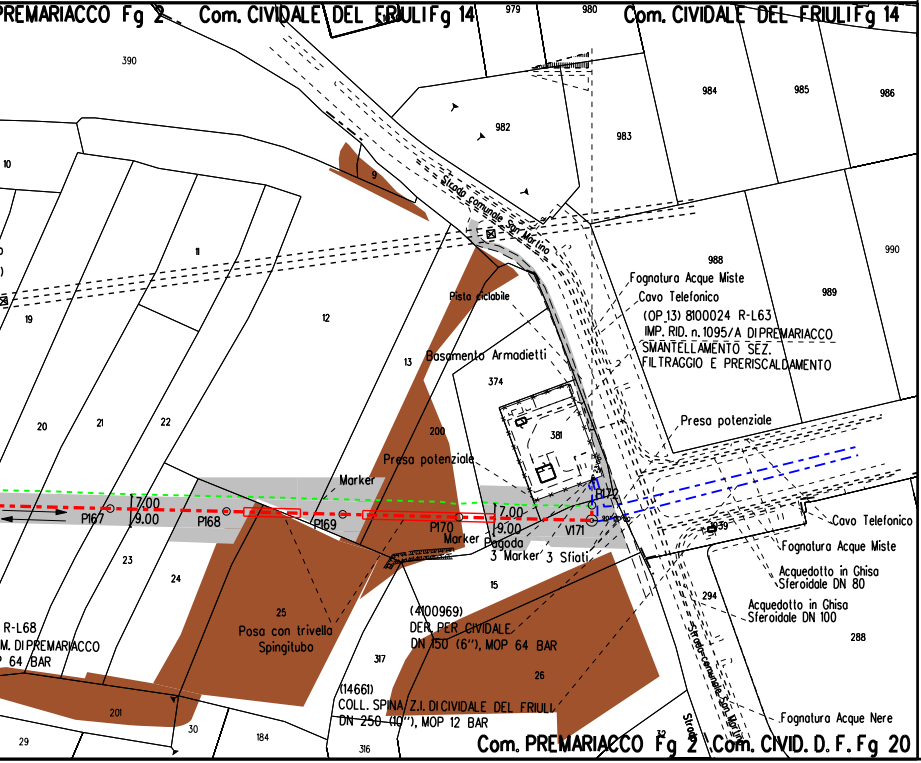
PREMARIACCO Fg 2
Com. CIVIDALE DEL FRIULI Fg 14
Com. CIVIDALE DEL FRIULI Fg 14
979
980
390
10
982
983
984
985
986
9
Strada comunale San Martino
11
19
12
988
989
990
Pista ciclabile
Fognatura Acque Miste
Cavo Telefonico
(OP 13) 8100024 R-L63
IMP. RID. n. 1095/A DI PREMARIACCO
SMANTELLAMENTO SEZ.
FILTRAGGIO E PRERISCALDAMENTO
13
Basamento Armadietti
374
381
20
21
22
200
Presa potenziale
Presa potenziale
Marker
7.00
9.00
P167
P168
P169
P170
7.00
9.00
Marker
Pagoda
3 Marker
3 Sfiati
V171
P172
1039
Cavo Telefonico
Fognatura Acque Miste
Acquedotto in Ghisa
Sferoidale DN 80
Acquedotto in Ghisa
Sferoidale DN 100
23
24
15
294
288
25
Posa con trivella
Spingitubo
R-L68
M. DI PREMARIACCO
64 BAR
(4100969)
DER. PER CIVIDALE
DN 150 (6"), MOP 64 BAR
317
26
(14661)
COLL. SPINA Z.I. DI CIVIDALE DEL FRIULI
DN 250 (10"), MOP 12 BAR
Strada comunale San Martino
Fognatura Acque Nere
201
29
30
184
316
32
Strada
Com. PREMARIACCO Fg 2
Com. CIVID. D. F. Fg 20

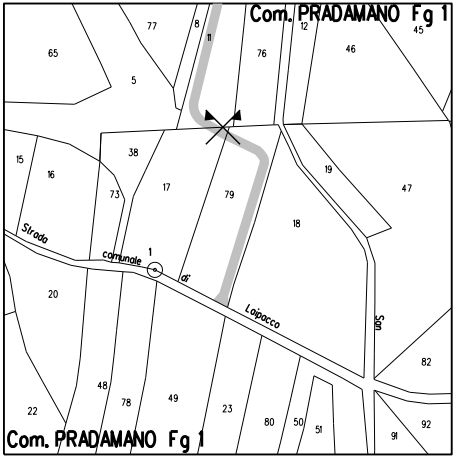
Com. PRADAMANO Fg 1
77
8
11
12
45
65
76
46
5
38
15
16
73
17
79
19
47
18
Strada comunale di Loipacco
1
20
San
82
48
78
49
23
80
50
51
22
92
91
Com. PRADAMANO Fg 1

STRALCIO "A"

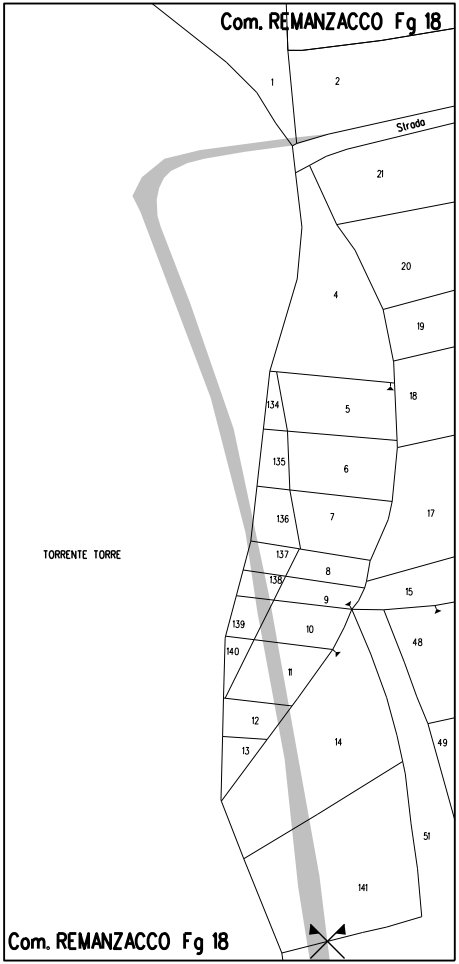
Com. REMANZACCO Fg 18
1
2
Strada
21
20
4
19
18
134
5
135
6
136
7
17
TORRENTE TORRE
137
8
138
9
15
139
10
48
140
11
12
13
14
49
51
141
Com. REMANZACCO Fg 18

STRALCIO "B"

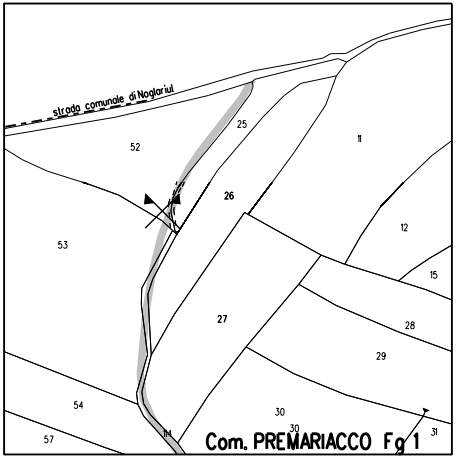
strada comunale di Noglariul
25
52
11
26
12
53
15
27
28
29
54
30
30
57
14
31
Com. PREMARIACCO Fg 1

STRALCIO "C"

LEGENDA

Opera in Progetto / Rilievo	
Condotta in esercizio	- - - - - - - -
Condotta in progetto	-·-·-·-·-·-·-
Altre Opere	
Condotta da porre fuori esercizio	·········
Condotta in esercizio	-·-·-·-·-·-·-
Condotta in progetto da altra opera	-·-·-·-·-·-·-
Condotta fuori esercizio	- - - - - - - -
Aree di occupazione temporanea	▨
Allargamenti in corrispondenza di fiumi/ infrastrutture esistenti	A
Strade di accesso provvisorie alle aree di passaggio	S
Piazzole provvisorie per i materiali	P
Area di occupazione lavori comprese strade di accesso per condotta da porre fuori esercizio	⬚
Area per manutenzione ed eventuale mascheramento	🟧
◎	PMA Metanodotto
◎	PMA Area di "bianco"
🟩 [n]	INERBIMENTI [numero scheda di dettaglio Allegato 1]
🟨 [n]	RIMBOSCHIMENTO CON PIANTAGIONE DIFFUSA [numero scheda di dettaglio Allegato 2]
🟦 [n]	IMPIANTI FUORI TERRA [numero scheda di dettaglio Allegato 4]
🟥	PIANO DI MONITORAGGIO AMBIENTALE (PMA)
🟩	RETE NATURA 2000
🟫	PRATI STABILI

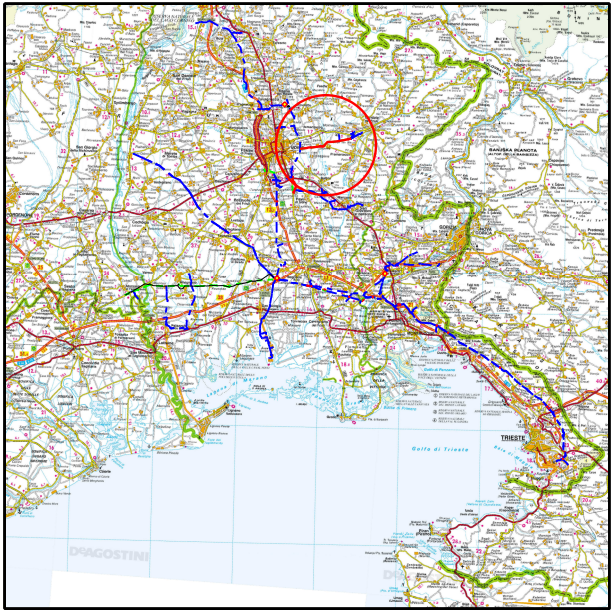
TRIESTE
Golfo di Trieste
DeAGOSTINI

COROGRAFIA SCALA 1:600.000

Nel Comune di PRADAMANO, REMANZACCO e PREMARIACCO

Rev.	DATA	DESCRIZIONE	ELABORATO	VERIFICATO	APPROVATO
			Tarini		Sabbatini
1	Febbraio 2021	EMISSIONE PER AGGIORNAMENTO	TARINI	RAGGI	SABBATINI
0	28/06/2019	EMISSIONE PER APPALTO _ LOTTO 3	TARINI	RAGGI	SABBATINI

CLIENTE snam

PROGETTISTA SAIPEM

WBS CLIENTE Nr/17157/R-L63
COD. TEC. 20117
COMM. SAIPEM 023088
UNITA' 240

Imp.: DERIVAZIONE PER CIVIDALE
(20117) DERIVAZIONE PER CIVIDALE
DN 250 (10"), DP 64 BAR

DISEGNO LB-29E-82757
ALLEGATO 3/E
REVISIONE 1

PROGETTO DI RIPRISTINO VEGETAZIONALE. INERBIMENTI E RIMBOSCHIMENTI

FG. 1 DI 1
SCALA 1:2000

Il presente disegno e' di proprieta' aziendale - La societa' tutelera' i propri diritti a termine di legge.