Legenda

- Confini Comunali
- Riserva Statale
- Parco Nazionale
- Parco Naturale Regionale
- Riserva Naturale Regionale Orientata
- Area Naturale Marina Protetta
- Riserva Naturale Marina
- Zone Ramsar
- S.I.C.
- S.I.C. Posidonieto
- Z.P.S.
- <all other values>
- principale
- secondario
- fluviali-residuali
- corso d'acqua episodico
- Aree tampone
- Nuclei naturali isolati
- Area Pedemuraglia - Fossa Bradanica
- Area Frapposta tra SIC-ZPS-IBA nei territori di Latronico e Castelsaraceno
- Area ricadente nell'agro di Chiaiuti
- ALBEROBELLO
- ANDRIA
- MONTE SANT'ANGELO
- Immobili e aree dichiarate di notevole interesse pubblico (art. 136 D.Lgs.42/04)
- Beni Culturali con 100 m. (parte II D.Lgs.42/04)
- Territori costieri fino a 300 m.
- Territori contermini ai laghi fino a 300 m.
- Fiumi Torrenti e corsi d'acqua fino a 150 m.
- Boschi con buffer di 100 m.
- Zone archeologiche con buffer di 100 m.
- Tratturi con buffer di 100 m.
- MIP
- AP
- PG2
- PG3
- R3
- R4
- R2
- R1
- Tempo di ritorno 30 anni
- Tempo di ritorno 200 anni
- Tempo di ritorno 500 anni
- ASV
- P
- R1
- R2
- R3
- R4
- Ato A
- Ato B
- Segnalazioni Carta dei Beni con buffer di 100 m.
- Interazioni con P/P - I Paduli
- Grotte con buffer di 100 m.
- Lame e gravine
- Versanti

INQUADRAMENTO VINCOLISTICO AREE NON IDONEE FER - OPERE DI PROGETTO VISTA DI DETTAGLIO 1

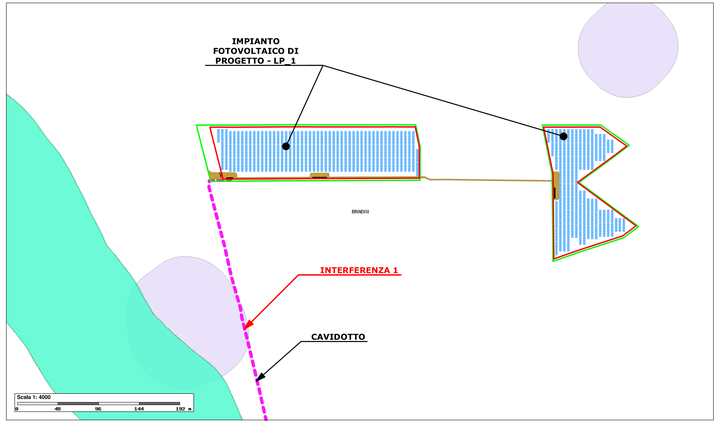

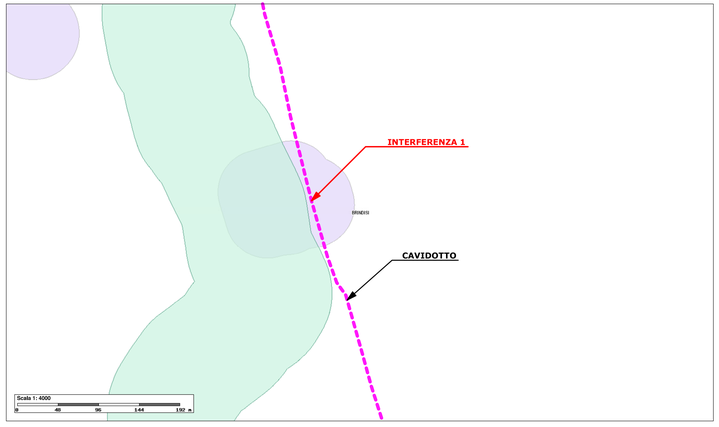

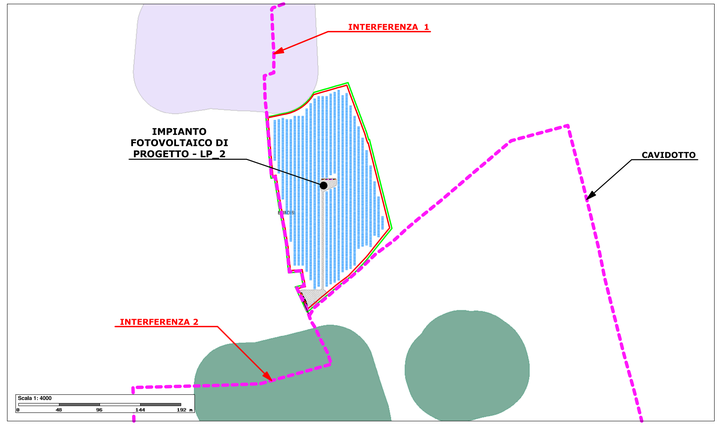

INQUADRAMENTO VINCOLISTICO AREE NON IDONEE FER - OPERE DI PROGETTO SU ORTOFOTO VISTA DI DETTAGLIO 1

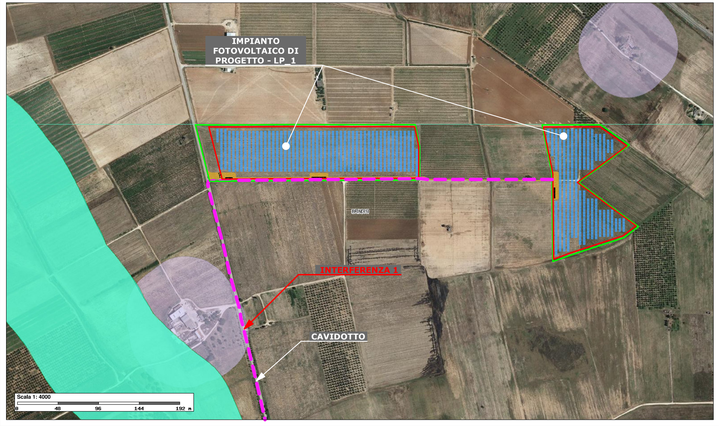

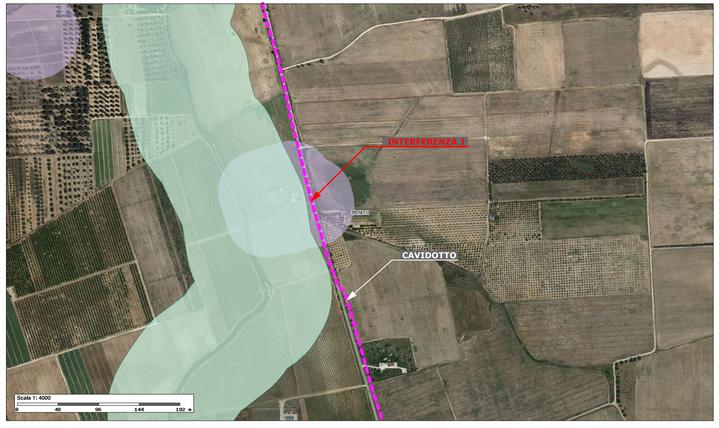

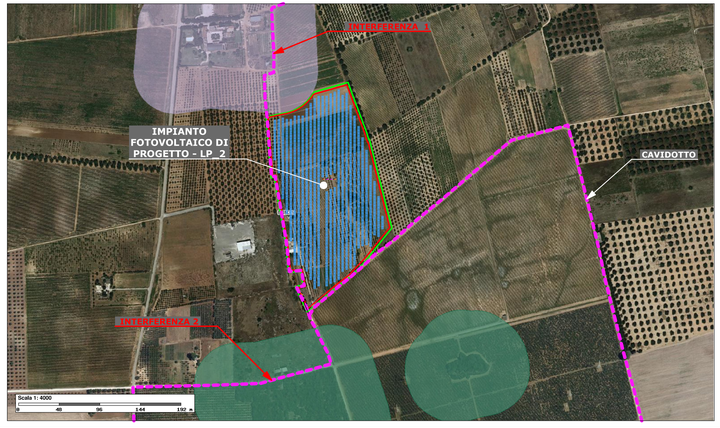

COMUNI DI BRINDISI - MESAGNE

PROVINCIA DI BRINDISI

PROGETTO AGROVOLTAICO " CLUSTER LOPEZ"

PROGETTO
Ingveprogetti s.r.l.s.
via Gentile n.7 (72023) Mesagne (BR)
email: info@ingveprogetti.it
RESPONSABILE DEL PROGETTO
Ing. Giorgio Vece

COSTRUZIONE ED ESERCIZIO DI UN IMPIANTO AGROVOLTAICO DENOMINATO "CLUSTER LOPEZ" E DELLE OPERE ED INFRASTRUTTURE CONNESSE, SITO NEI COMUNI DI BRINDISI E MESAGNE (BR), POTENZA NOMINALE PARI A 30.000,00 kWN E POTENZA DI PICCO PARI A 34.639,92 kWP.

Oggetto: INQUADRAMENTO VINCOLISTICO AREE NON IDONEE FER OPERE DI PROGETTO VISTA DI DETTAGLIO 1

PROGETTISTA: Ing. Giorgio Vece

NOME FILE: 8XPD7W3_AnalisiPaesaggistica_12c

SCALA 1:4000

TIMBRO E FIRMA:

N°	DATA	DESCRIZIONE	REDATTO	VERIFICATO	APPROVATO
00	OTTOBRE 2021	PRIMA EMISSIONE	ING. GIORGIO VECE	ING. GIORGIO VECE	
01					
02					
03					

Powertis
LUMINORA LOPEZ S.R.L.

Powertis SA
Via Venti Settembre, 1
00187 Roma (RM)
www.powertis.com
Tel:+39 3358206454