Note

Vengono evidenziati in rosso con * i siti PPTR approfonditi nella tavola AnalisiPaesaggistica_03.
I siti d'esame sono stati scelti in base alla vicinanza e alla probabilità di interferenza che gli impianti potrebbero generare una volta realizzati.
La selezione permette uno studio di visibilità su 360° per singolo impianto.

Area 1 — SCALA 1:20000

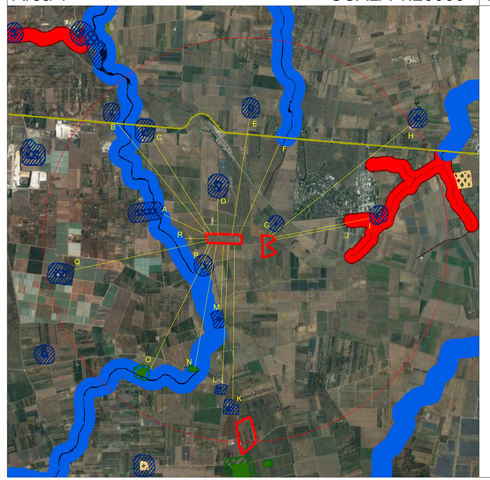

ID	Distanza	Descrizione
A	682m	Cripta di San Giovanni*
B	2140m	Mass. Mascava Picc.
C	1649m	Mass. Mascava
D	530m	Mass. Mascava Nuovo*
E	1744m	Mass. Pozzo di Vito
F	1457m	Fiumi, Torrenti e acque pubbliche
G	79m	Mass. Banco*
H	2626m	Mass. Brancasi Nuovo
I	1446m	Mass. Marmorelle
J	1046m	Reticolo idrografico di connessione della **R.E.R.**
K	2281m	Mass. Baroni Nuova
L	2078m	Mass. Baroni
M	970m	Mass. Vaccaro*
N	1846m	Boschi
O	2073m	Boschi
P	190m	Mass. Cuggio*
Q	2019m	Mass. Boessa
R	337m	Fiumi, Torrenti e acque pubbliche

Area 2 — SCALA 1:20000

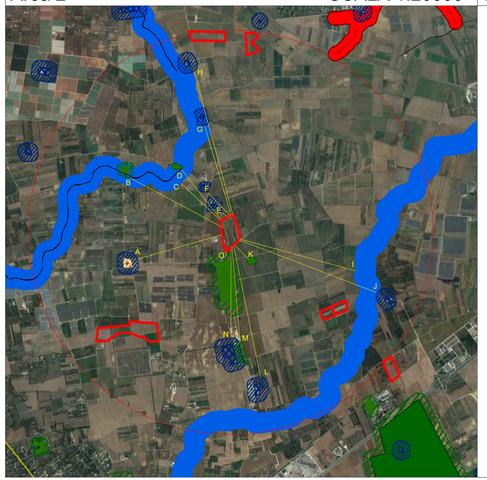

ID	Distanza	Descrizione
A	1293m	Mass. Buffi
B	1531m	Boschi
C	776m	Fiumi, Torrenti e acque pubbliche
D	937m	Boschi
E	90m	Mass. Baroni Nuova*
F	464m	Mass. Baroni
G	1379m	Mass. Vaccaro
H	2198m	Mass. Cuggi
I	1778m	Fiumi, Torrenti e acque pubbliche
J	2181m	Mass. Masciullo
K	293m	Boschi
L	1984m	Mass. Strizzi
M	1416m	Boschi
N	1314m	Mass. Acquaro
O	42m	Boschi

Area 3 — SCALA 1:20000

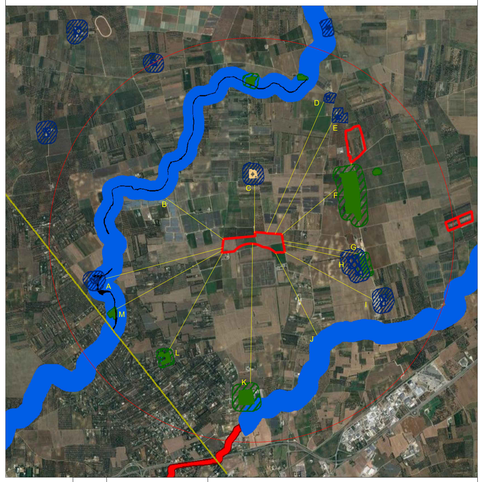

ID	Distanza	Descrizione
A	1784m	Mass. Canali
B	1053m	Fiumi, Torrenti e acque pubbliche
C	701m	Mass. Buffi
D	2119m	Mass. Baroni
E	1854m	Mass. Baroni Nuova*
F	1042m	Boschi
G	1107m	Boschi
H	855m	Mass. Acquaro*
I	1474m	Mass. Cuggi
J	1360m	Mass. Strizzi
K	2067m	Fiumi, Torrenti e acque pubbliche
L	1626m	Boschi
M	1778m	Boschi

Area 4 — SCALA 1:20000

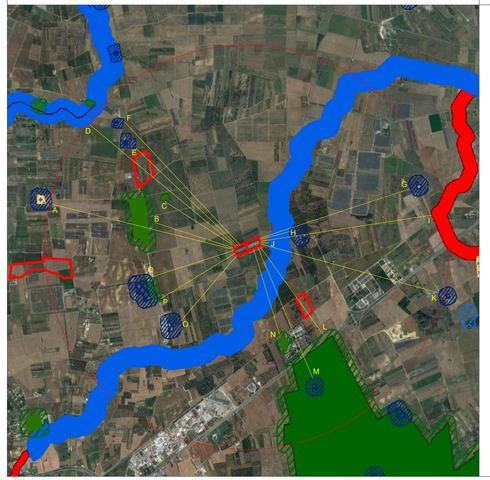

ID	Distanza	Descrizione
A	2767m	Mass. Buffi
B	1219m	Boschi
C	1226m	Boschi
D	2815m	Fiumi, Torrenti e acque pubbliche
E	2089m	Mass. Baroni Nuova
F	2511m	Mass. Baroni
G	2333m	Mass. Torre Mozza
H	446m	Mass. Masciullo*
I	2553m	Reticolo idrografico di connessione della **R.E.R.**
J	110m	Fiumi, Torrenti e acque pubbliche
K	2737m	Mass. San Giorgio
L	1596m	Boschi
M	2099m	Mass. Nuovi*
N	1317m	Boschi
O	1264m	Mass. Strizzi
P	1287m	Boschi
Q	1277m	Mass. Acquaro*

Area 5 — SCALA 1:20000

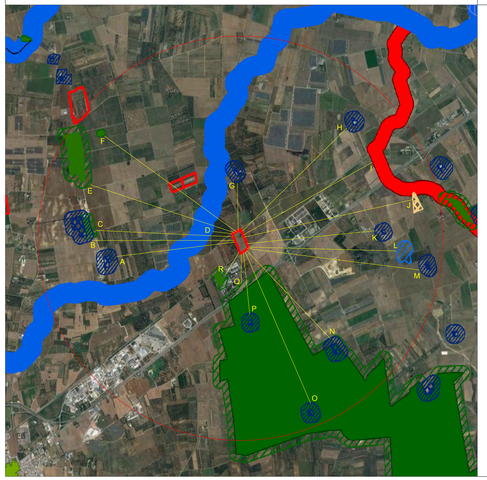

ID	Distanza	Descrizione
A	1758m	Mass. Strizzi*
B	2101m	Mass. Acquaro
C	2026m	Boschi
D	281m	Fiumi, Torrenti e acque pubbliche
E	2247m	Boschi
F	2414m	Boschi
G	701m	Mass. Masciullo*
H	2181m	Mass. Torre Mozza
I	2194m	Reticolo idrografico di connessione della **R.E.R.**
J	2557m	Mass. Masina
K	1892m	Mass. San Giorgio*
L	2191m	Dolina
M	2569m	Mass. Matagiola
N	1799m	Mass. Albanesi
O	2439m	Mass. Lucci
P	910m	Mass. Nuova*
Q	435m	Parchi e riserve
R	382m	Boschi

COMUNI DI BRINDISI - MESAGNE

PROVINCIA DI BRINDISI

PROGETTO AGROVOLTAICO "CLUSTER LOPEZ"

PROGETTO
ingveprogetti s.r.l.s.
via Gentile n.7-73020, Melegnano (BR)
email: info@ingveprogetti.it
RESPONSABILE DEL PROGETTO
Ing. Giorgio Vece

COSTRUZIONE ED ESERCIZIO DI UN IMPIANTO AGROVOLTAICO DENOMINATO "CLUSTER LOPEZ" E DELLE OPERE ED INFRASTRUTTURE CONNESSE, SITO NEI COMUNI DI BRINDISI E MESAGNE (BR), POTENZA NOMINALE PARI A 30.000,00 kWN E POTENZA DI PICCO PARI A 34.639,92 kWP.

Oggetto: Mappatura degli UCP

PROGETTISTA: Ing. Giorgio Vece
NOME FILE: 8XPC7W3_AnalisiPaesaggistica_17
SCALA: 1:20000
TIMBRO E FIRMA:

N°	DATA	DESCRIZIONE	REDATTO	VERIFICATO	APPROVATO
00	SETTEMBRE 2021	PRIMA EMISSIONE	ING. GIORGIO VECE	ING. GIORGIO VECE	
01					
02					
03					

Firmato digitalmente da: ANNA MARIA GUGLIELMI
Nome richiedente: ORDINE DEGLI INGEGNERI DELLA PROVINCIA DI BRINDISI
Data: 2021.09.27 12:00:00 CET

Powertis
LUMINORA LOPEZ S.R.L.

Digitally signed by PAOLA MIGUEL CITIN PINTADO
Reason: I AM APPROVING THIS DOCUMENT
Location: Milano, Italy
Date: 09.11.2021 10:08:31