Lista Interferenze rilevate

COMUNI DI BRINDISI - MESAGNE

PROVINCIA DI BRINDISI

PROGETTO AGROVOLTAICO "CLUSTER LOPEZ"

PROGETTO
ngveprogetti s.r.l.s.
Via Giacomo Matteotti 20/C
72100 Brindisi (BR)
RESPONSABILE DEL PROGETTO
Ing. Giorgio Vece

COSTRUZIONE ED ESERCIZIO DI UN IMPIANTO AGROVOLTAICO DENOMINATO "CLUSTER LOPEZ" E DELLE OPERE ED INFRASTRUTTURE CONNESSE, SITO NEI COMUNI DI BRINDISI E MESAGNE (BR), POTENZA NOMINALE PARI A 30.000,00 kWn E POTENZA DI PICCO PARI A 34.639,92 kWP.

Oggetto: Inquadramento area impianto con rilievo planimetrico - Lotto LP_1

PROGETTISTA: Ing. Giorgio Vece

TIMBRO E FIRMA:

NOME FILE: EXPDTW1_RilievoPlanoaltimetrico_01a

SCALA: 1:2000

N°	DATA	DESCRIZIONE	REDATTO	VERIFICATO	APPROVATO
00	SETTEMBRE 2021	PRIMA EMISSIONE	ING. GIORGIO VECE	ING. GIORGIO VECE	
01					
02					
03					

Powertis
LUMENORA LOPEZ S.R.L.
Sede legale: VIA TORRE MAGGIORE, 275 PALERMO
Sede operativa: VIA GIACOMO MATTEOTTI, 20/C 72100 BRINDISI (BR)
Codice fiscale e P.IVA: 07084130825

Rilievo Planoaltimetrico Impianto LOPEZ - Area 1 - Sovrapposizione CTR

SCALA 1:2000

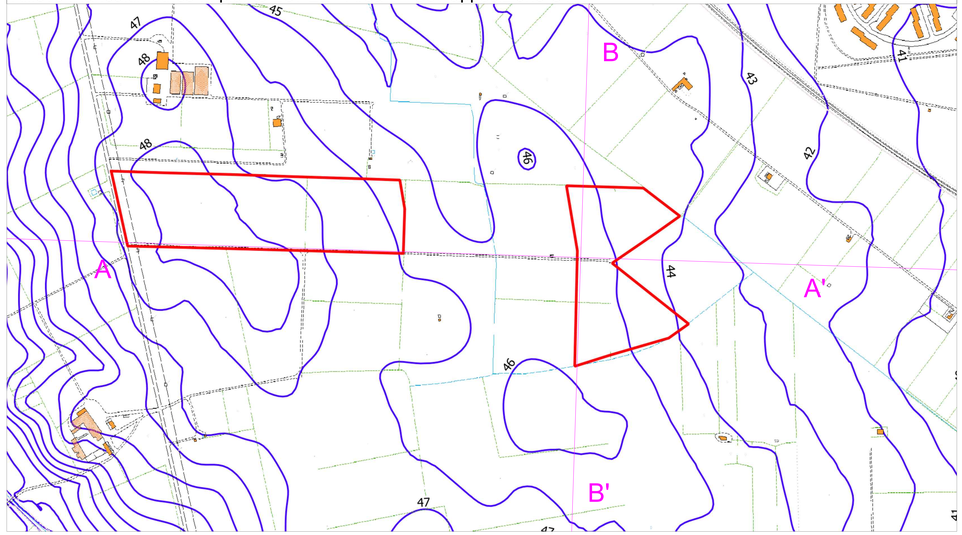

Rilievo Planoaltimetrico Impianto LOPEZ - Area 1 - Sovrapposizione PRG Brindisi

SCALA 1:2000

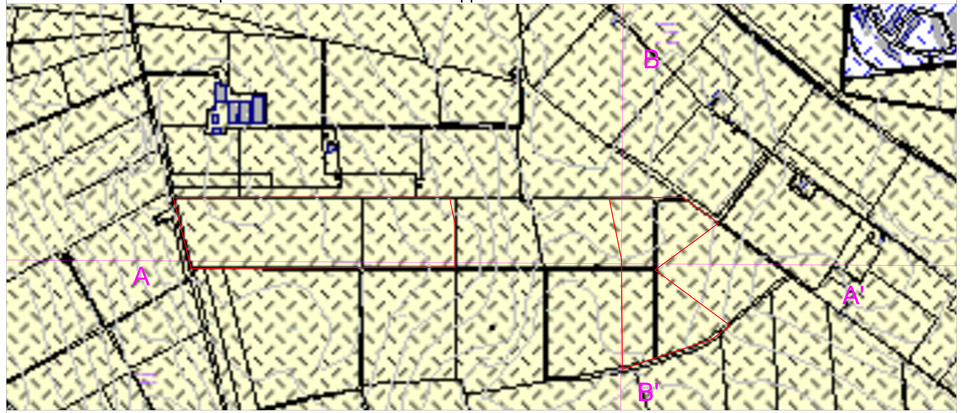

TIPIZZAZIONE DI PRG

- ZONA -A- CENTRO STORICO
- ZONA -B- COMPLETAMENTO
- ZONA -B2- COMPLETAMENTO PdZ e/o UMI APPROVATE
- ZONA -B3- COMPLETAMENTO
- ZONA -B4- COMPLETAMENTO
- ZONA -C1- PIANO 167 APPRONATO
- PIANI L.167/68
- ZONA -D1- PRODUTTIVA INDUSTAMENTO DBR
- ZONA -D2- PRODUTTIVA -ARTIGIANALE
- ZONA -D3- PRODUTTIVA -INDUSTRIALE (A.S.I.)
- ZONA -D3/a- PRODUTTIVA -INDUSTRIALE Centrale Termoelettrica BR-Sud Cerano
- ZONA -E- AGRICOLA
- ZONA -F1- ATTREZZATURE URBANE
- ZONA -F2- ATTREZZATURE DI QUARTIERE (D.M. 2-4-68)
- ZONA -F3- VERDE DI QUARTIERE (D.M. 2-4-68)
- ZONA -F4- PARCHI URBANI E RISPETTO ASSOLUTO (D.M. 2-4-68)
- ZONA FERROVIARIA
- ZONE AEROPORTUALE - MILITARE DEMANIO MARITTIMO
- RISPETTO STRADALE E FERROVIARIO
- LIMITE ZONA DI RECUPERO (LEGGE 457)
- LIMITE ZONA A.S.I.
- VIABILITA' PRINCIPALE
- VIABILITA' DI PREVISIONE REALIZZATA IN DIFFORMITA'
- LIMITE ZONA DI RECUPERO INSEDIATI ABUSIVI (LEGGE 47/85)
- INTERVENTO PRIONCIPALE EX L.R. 3/98 ACCORDI DI PROGRAMMA ECC.
- AREA ADDENSATA EX L.R. 3/98 - ACCORDI DI PROGRAMMA ECC.

BASI CARTOGRAFICHE

- Mare Adriatico
- Aerofotogrammetria
- Limite territorio di competenza
- Limiti comunali

Tratto A - A'

Ante operam

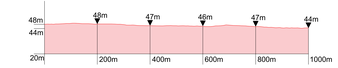

Post Operam

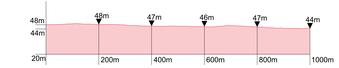

Tratto B - B'

Ante operam

Post Operam