Lista Interferenze rilevate

COMUNI DI BRINDISI - MESAGNE

PROVINCIA DI BRINDISI

PROGETTO AGROVOLTAICO "CLUSTER LOPEZ"

PROGETTO
ngveprogetti s.r.l.s.
Via Giovanni Gentile Sebastiani 280
72100 Brindisi (BR)
RESPONSABILE DEL PROGETTO
Ing. Giorgio Vece

COSTRUZIONE ED ESERCIZIO DI UN IMPIANTO AGROVOLTAICO DENOMINATO "CLUSTER LOPEZ" E DELLE OPERE ED INFRASTRUTTURE CONNESSE, SITO NEI COMUNI DI BRINDISI E MESAGNE (BR), POTENZA NOMINALE E PARI A 30.000,00 kWn E POTENZA DI PICCO PARI A 34.639,92 kWP.

Oggetto: Inquadramento area impianto con rilievo planimetrico - Lotto LP_2

PROGETTISTA: Ing. Giorgio Vece

TIMBRO E FIRMA:

NOME FILE: EXPDTW3_RilievoPlanoaltimetrico_STS

SCALA: 1:2000

N°	DATA	DESCRIZIONE	REDATTO	VERIFICATO	APPROVATO
00	SETTEMBRE 2021	PRIMA EMISSIONE	ING. GIORGIO VECE	ING. GIORGIO VECE	
01					
02					
03					

Ordine degli Ingegneri di Brindisi al n. 1100
Iscritto all'albo CTP di Brindisi al n. 1100
Iscritto all'albo dei Periti Industriali e dei Periti Industriali Laureati di Brindisi al n. 1100
Iscritto all'albo CCIAA di Brindisi al n. 80/2011

Powertis
LUMENDRA LOPEZ S.R.L.

Parere rilasciato da Ufficio Urbanistica Prot. n. 0000 del 00/00/0000
Parere rilasciato da Ufficio Tecnico Prot. n. 0000 del 00/00/0000
Parere rilasciato da Ufficio Ambiente Prot. n. 0000 del 00/00/0000
Parere rilasciato da Ufficio Tecnico Prot. n. 0000 del 00/00/0000
Parere rilasciato da Ufficio Ambiente Prot. n. 0000 del 00/00/0000
Parere rilasciato da Ufficio Tecnico Prot. n. 0000 del 00/00/0000
Parere rilasciato da Ufficio Ambiente Prot. n. 0000 del 00/00/0000
Parere rilasciato da Ufficio Tecnico Prot. n. 0000 del 00/00/0000
Parere rilasciato da Ufficio Ambiente Prot. n. 0000 del 00/00/0000

Rilievo Planoaltimetrico Impianto LOPEZ - Area 2 - Sovrapposizione CTR

SCALA 1:2000

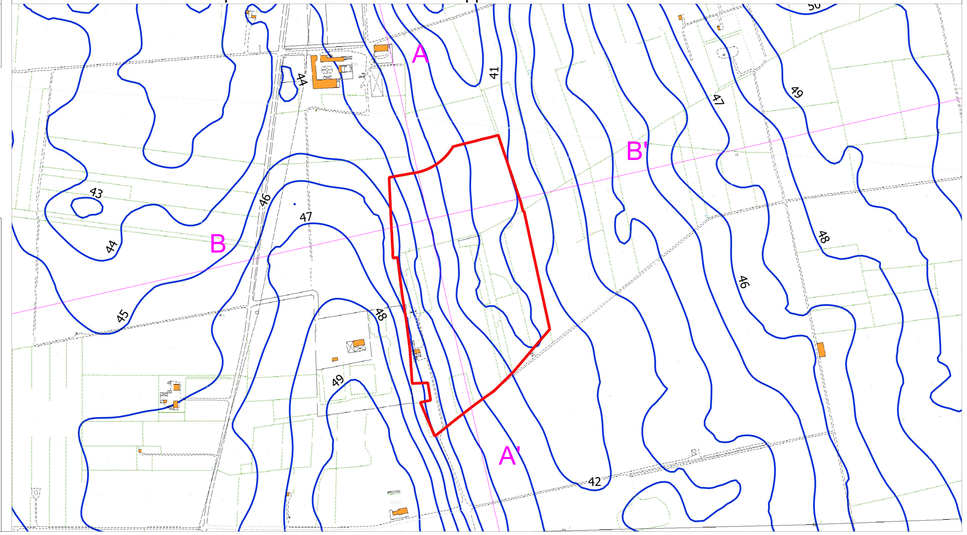

Rilievo Planoaltimetrico Impianto LOPEZ - Area 2 - Sovrapposizione PRG Brindisi

SCALA 1:2000

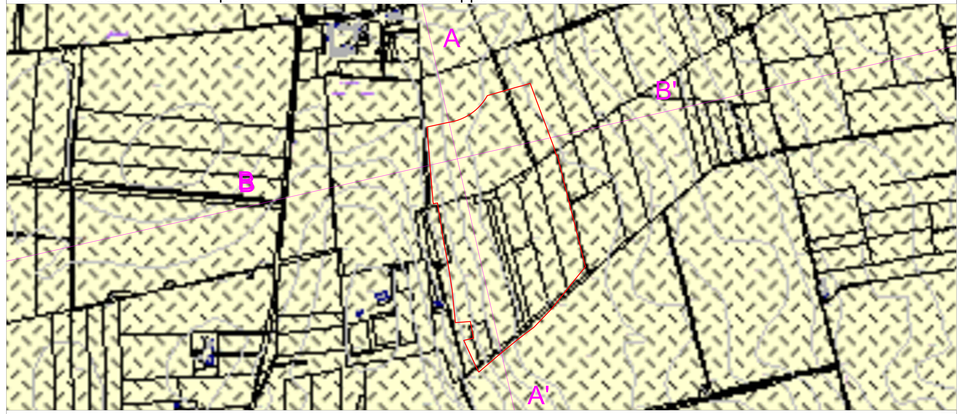

TIPIZZAZIONE DI PRG

- ZONA -A- CENTRO STORICO
- ZONA -B1- COMPLETAMENTO
- ZONA -B2- COMPLETAMENTO PdZ e/o SUE APPROVATI
- ZONA -B3- COMPLETAMENTO
- ZONA -B4- COMPLETAMENTO
- ZONA -C1- PIANO 167 APPROVATO
- PIANI L.167/68
- ZONA -D1- PRODUTTIVA INDUSTRIALE
- ZONA -D2- PRODUTTIVA ARTIGIANALE
- ZONA -D3- PRODUTTIVA INDUSTRIALE (A.S.I.)
- ZONA -D3/a- PRODUTTIVA INDUSTRIALE Centrale Termoelettrica BR Sud Cerano
- ZONA -E- AGRICOLA
- ZONA -F1- ATTREZZATURE URBANE
- ZONA -F2- ATTREZZATURE DI QUARTIERE (D.M. 2-4-68)
- ZONA -F3- VERDE DI QUARTIERE (D.M. 2-4-68)
- ZONA -F4- PARCHI URBANI E RISPETTO ASSOLUTO (D.M. 2-4-68)
- ZONA FERROVIARIA
- ZONE AEROPORTUALI - MILITARE DEMANIO MARITTIMO
- RISPETTO STRADALE E FERROVIARIO
- LIMITE ZONA DI RECUPERO (LEGGE 457)
- LIMITE ZONA A.S.I.
- VIABILITA' PRINCIPALE
- VIABILITA' DI PREVISIONE REALIZZATA IN DIFFORMITA'
- LIMITE ZONA DI RECUPERO INSEDIATI ABUSIVI (LEGGE 47/85)
- INTERVENTO PRINCIPALE EX L.R. 3/98 ACCORDI DI PROGRAMMA UCC.
- AREA ASSOGGETTA EX L.R. 3/98 - ACCORDI DI PROGRAMMA UCC.

BASI CARTOGRAFICHE

- Mare Adriatico
- Aerofotogrammetria
- Limite territorio di competenza
- Limiti comunali

Tratto A - A'

Ante operam

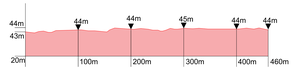

Post Operam

Tratto B - B'

Ante operam

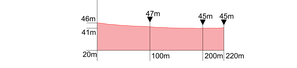
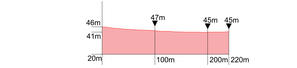
Post Operam