Lista Interferenze rilevate

Interferenza 1 - Fabbricato

COMUNI DI BRINDISI - MESAGNE

PROVINCIA DI BRINDISI

PROGETTO AGROVOLTAICO "CLUSTER LOPEZ"

Progettista: Ingveprogetti s.r.l.a.
via Cavallo n.7/C0025 Melegnano (BR)
email: info@ingveprogetti.it
RESPONSABILE DEL PROGETTO
Ing. Giorgio Veve

COSTRUZIONE ED ESERCIZIO DI UN IMPIANTO AGROVOLTAICO DENOMINATO "CLUSTER LOPEZ" E DELLE OPERE ED INFRASTRUTTURE CONNESSE, SITO NEI COMUNI DI BRINDISI E MESAGNE (BR), POTENZA NOMINALE PARI A 30.000,00 kWN E POTENZA DI PICCO PARI A 34.639,92 kWP.

Oggetto: Inquadramento area impianto con rilievo planimetrico - Lotto LP_5

PROGETTISTA: Ing. Giorgio Veve

TIMBRO E FIRMA:

NOME FILE: EXPDTW3_RilievoPlanoaltimetrico_01e

SCALA: 1:2000

N°	DATA	DESCRIZIONE	REDATTO	VERIFICATO	APPROVATO
00	SETTEMBRE 2021	PRIMA EMISSIONE	ING. GIORGIO VEVE	ING. GIORGIO VEVE	
01					
02					
03					

Powertis
LUMINORA LOPEZ S.R.L.
Viale Europa 190 00144 ROMA - CF/P.IVA 16683971003
Capitale Sociale Euro 10.000 i.v.
Iscr. Reg. Imp. 16683971003
Iscr. Rea 1672418

Rilievo Planoaltimetrico Impianto LOPEZ - Area 5 - Sovrapposizione CTR

SCALA 1:2000

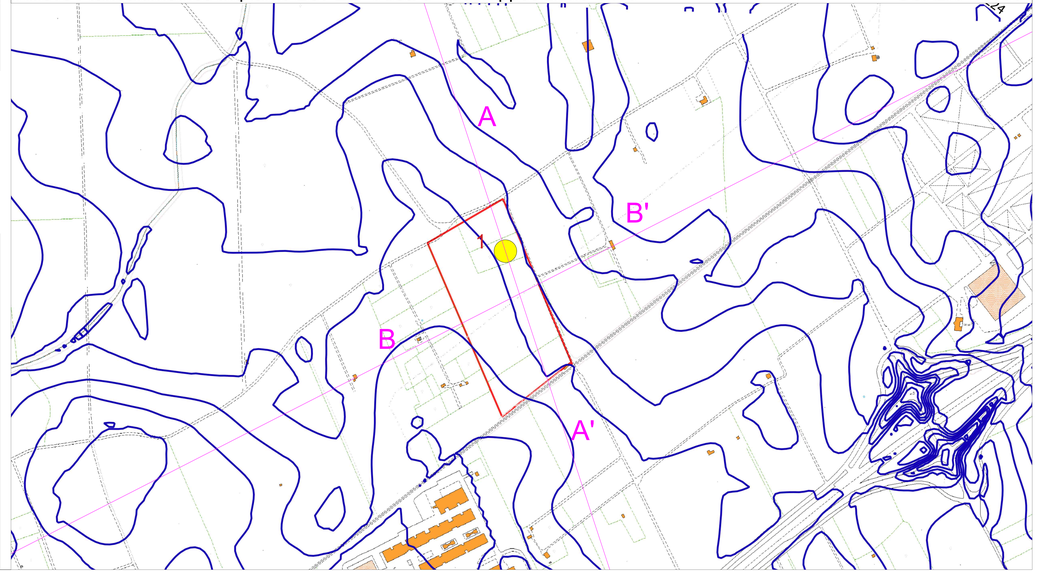

Rilievo Planoaltimetrico Impianto LOPEZ - Area 5 - Sovrapposizione PRG Brindisi

SCALA 1:2000

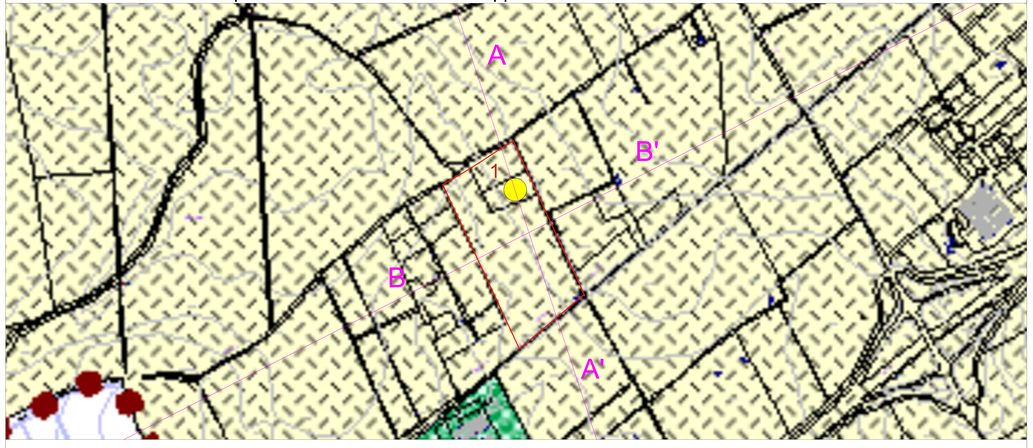

TIPIZZAZIONE DI PRG

- ZONA -A- CENTRO STORICO
- ZONA -B1- COMPLETAMENTO
- ZONA -B2- COMPLETAMENTO PdZ e/o SUE APPROVATI
- ZONA -B3- COMPLETAMENTO
- ZONA -B4- COMPLETAMENTO
- ZONA -C1- PIANO 167 APPROVATO
- PIANI L.167/68
- ZONA -D1- PRODUTTIVA INSEDIAMENTO DM4
- ZONA -D2- PRODUTTIVA - ARTIGIANALE
- ZONA -D3- PRODUTTIVA - INDUSTRIALE (A.S.I.)
- ZONA -D3/a- PRODUTTIVA - INDUSTRIALE Centrale Termoelettrica BR/Sud Cerano
- ZONA -E- AGRICOLA
- ZONA -F1- ATTREZZATURE URBANE
- ZONA -F2- ATTREZZATURE DI QUARTIERE (D.M. 2-4-68)
- ZONA -F3- VERDE DI QUARTIERE (D.M. 2-4-68)
- ZONA -F4- PARCHI URBANI E RISPETTO ASSOLUTO (D.M. 2-4-68)
- ZONA FERROVIARIA
- ZONE AEROPORTUALI - MILITARI DEMANIO MARITTIMO
- RISPETTO STRADALE E FERROVIARIO
- LIMITE ZONA DI RECUPERO (LEGGE 457)
- LIMITE ZONA A.S.S.L.
- VIABILITA' PRINCIPALE
- VIABILITA' DI PREVISIONE REALIZZATA IN DIFFORMITA'
- LIMITE ZONA DI RECUPERO INSEDIATI ABUSIVI (LEGGE 47/85)
- INTERVENTO PRINCIPALE EX L.R. 3/98 ACCORDI DI PROGRAMMA C.C.
- AREA ASSEVETA EX L.R. 3/98 - ACCORDI DI PROGRAMMA C.C.

BASI CARTOGRAFICHE

- Mare Adriatico
- Aerofotogrammetria
- Limite territorio di competenza
- Limiti comunali

Tratto A - A'

Ante operam

Post Operam

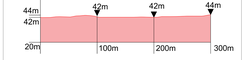

Tratto B - B'

Ante operam

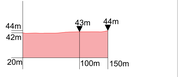
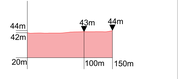
Post Operam