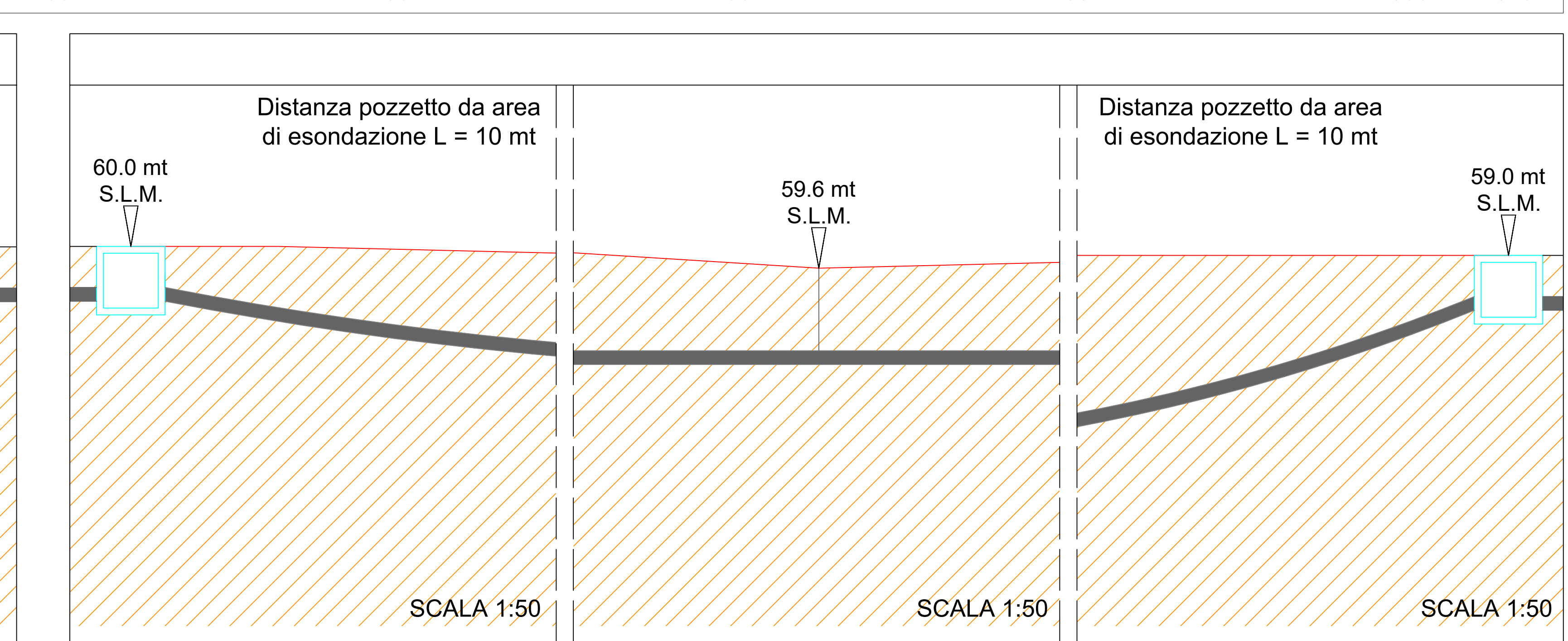
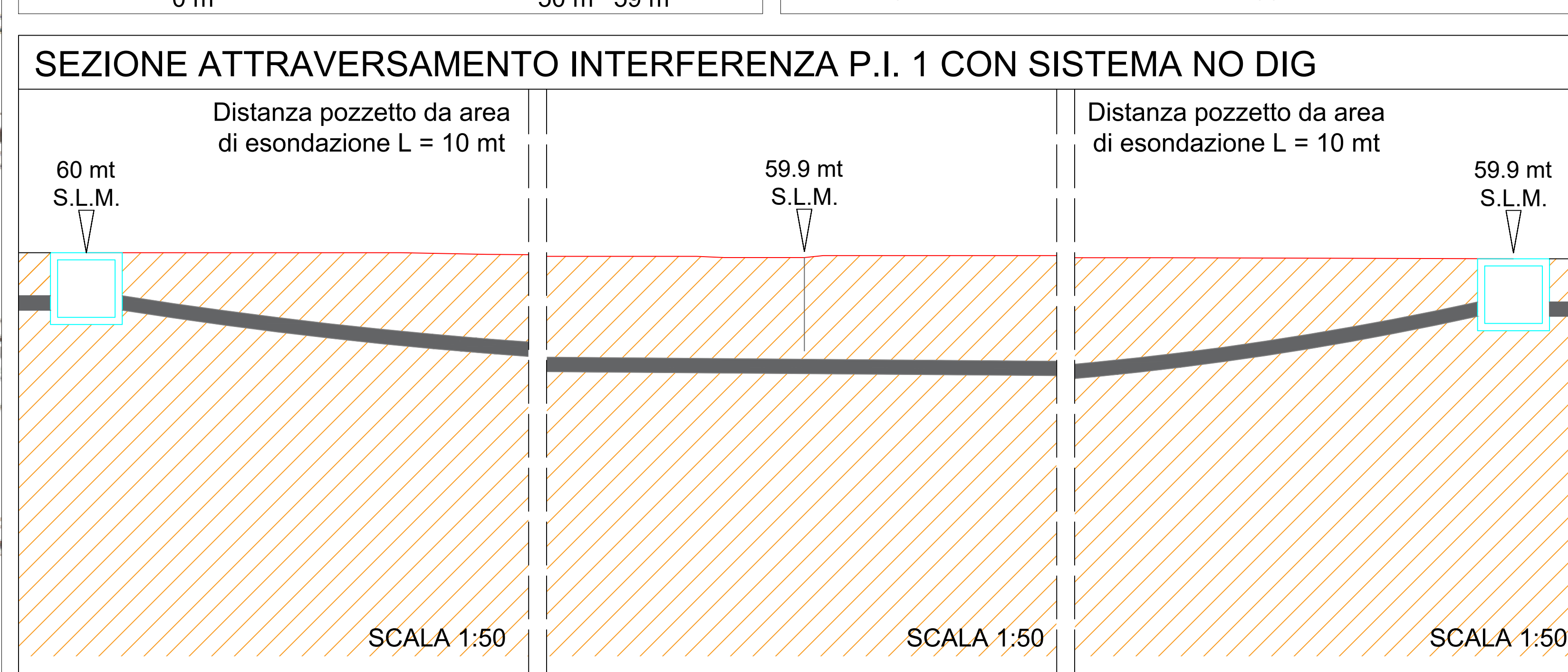

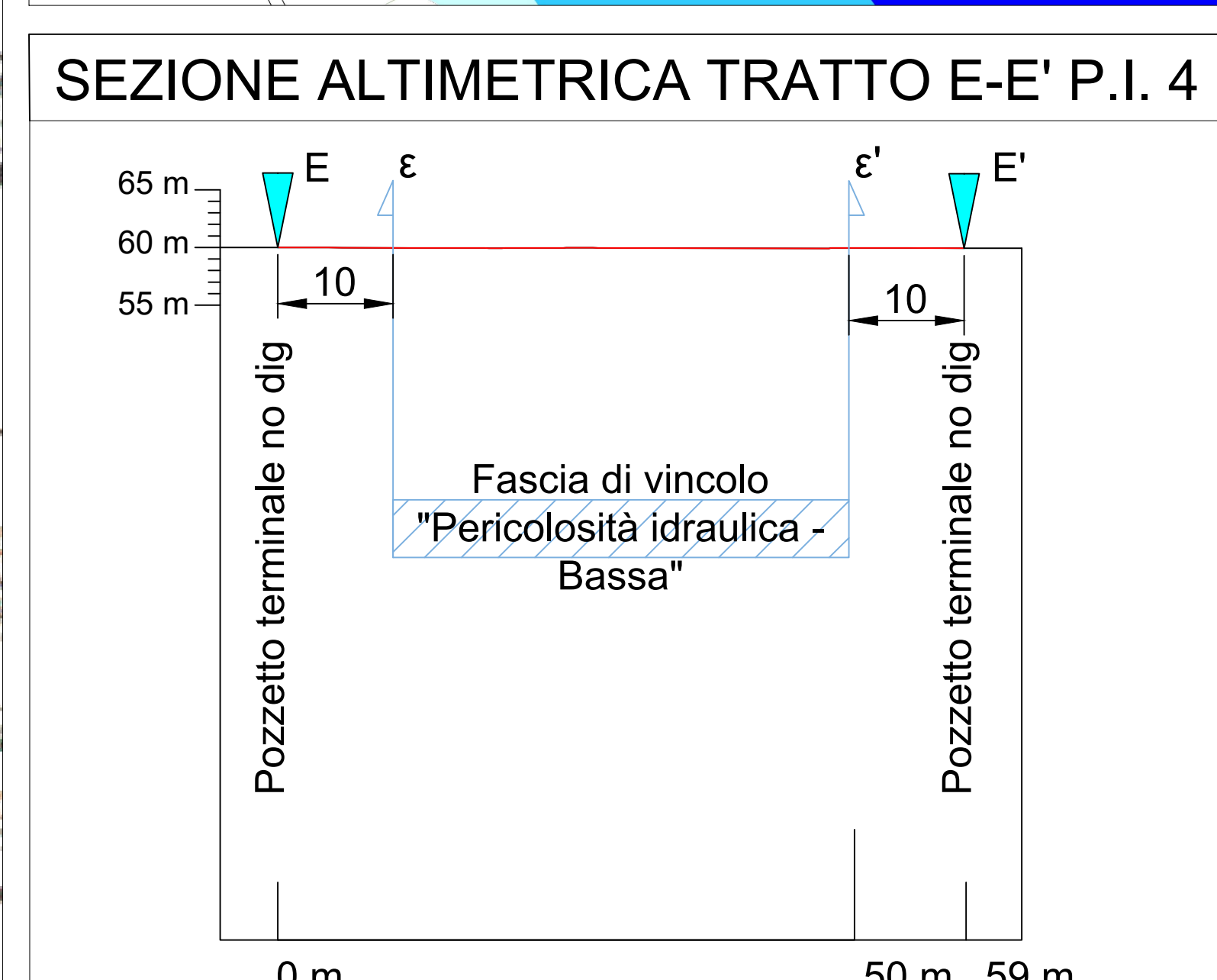


COORDINATE ATTRAVERSAMENTO

Elemento	Coordinate UTM - WGS 84	Elemento	Coordinate UTM - WGS 84
Pozzetto - E	40°24'29.70"N 17°45'37.86"E	Pozzetto - F	40°24'27.60"N 17°45'28.44"E
Pozzetto - E'	40°24'29.16"N 17°45'35.43"E	Pozzetto - F'	40°24'24.66"N 17°45'15.44"E
Punto - ε	40°24'29.61"N 17°45'37.43"E	Punto - ζ	40°24'27.50"N 17°45'27.99"E
Punto - ε'	40°24'29.25"N 17°45'35.84"E	Punto - ζ'	40°24'24.76"N 17°45'15.85"E

LEGENDA

- ▼ Posizionamento Pozzetto



COMUNI DI TORRE SANTA SUSANNA-MESAGNE-ERCHIE

Provincia di Brindisi

PROGETTO

ingveprogetti

s.r.l.s.

via Gasfio n.7-72023, Mesagne (BR)
email: info@ingveprogetti.it

RESPONSABILE DEL PROGETTO
Ing. Giorgio Vece

COSTRUZIONE ED ESERCIZIO DI UN IMPIANTO AGROVOLTAIICO DENOMINATO "SPARPAGLIATA", DELLE OPERE ED INFRASTRUTTURE CONNESSE, SITO NEI COMUNI DI TORRE SANTA SUSANNA, MESAGNE ED ERCHIE (BR), CON POTENZA NOMINALE PARI A 30.000.000 KWh E POTENZA DI PICCO PARI A 33.888,78 KWp.

OGGETTO: STUDIO INTERFERENZA P.I.4

ELABORATO: CBDVVB4_Disciplinare_06e_REV1	PROGETTISTA Ing. Giorgio Vece
NOME FILE: InquadramentoVincolisticoADB	TIMBRO E FIRMA
SCALA: 1:20.000 1:2.000 1:500 1:50 1:10	

STATO DEL PROGETTO		PROGETTO DEFINITIVO PER V.I.A.		
N°	DATA	DESCRIZIONE	VERIFICATO	APPROVATO
00	MARZO 2021	Prima emissione	Ing. Giorgio Vece	
01	MAGGIO 2021	Integrazione	Ing. Giorgio Vece	
02				

Powertis

Luminora Sparpagliata S.r.l.
Via Ventì Settembre 1, 00187 Roma
C.F. e P.IVA 15954411003