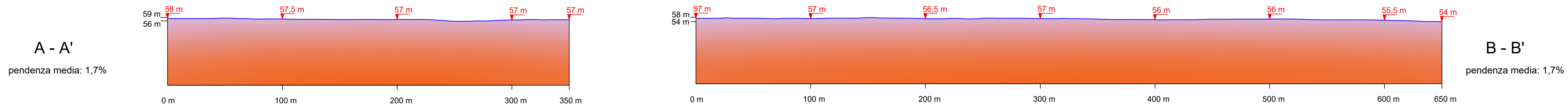
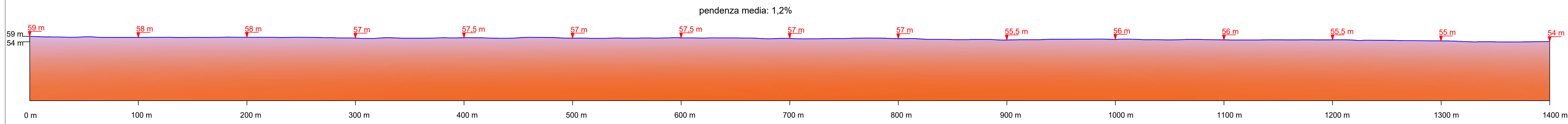


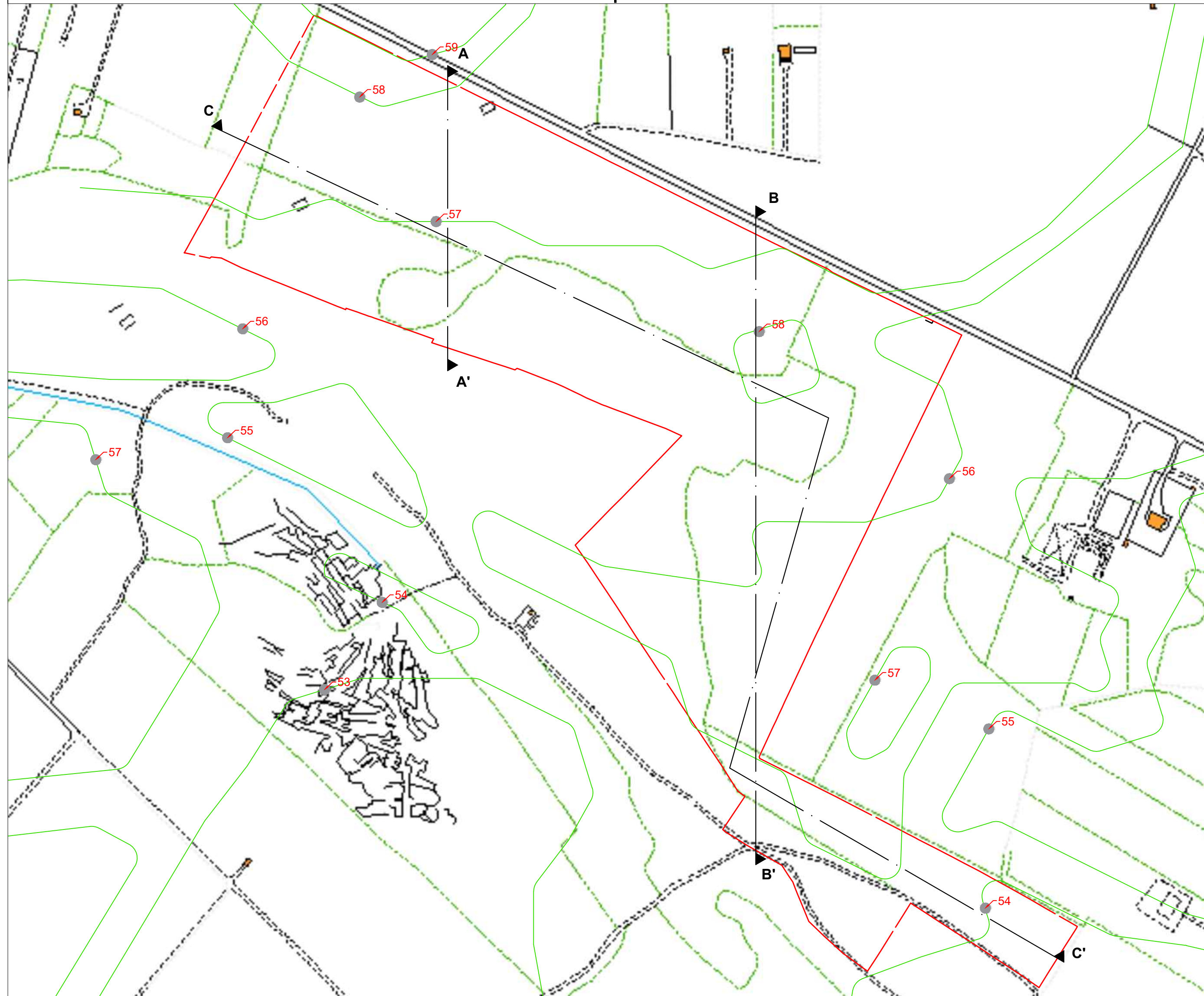
PROFILO ALTIMETRICO ANTE E POST OPERAM Lotto SP\_5 sezioni A-A' e B-B' scala 1:2000



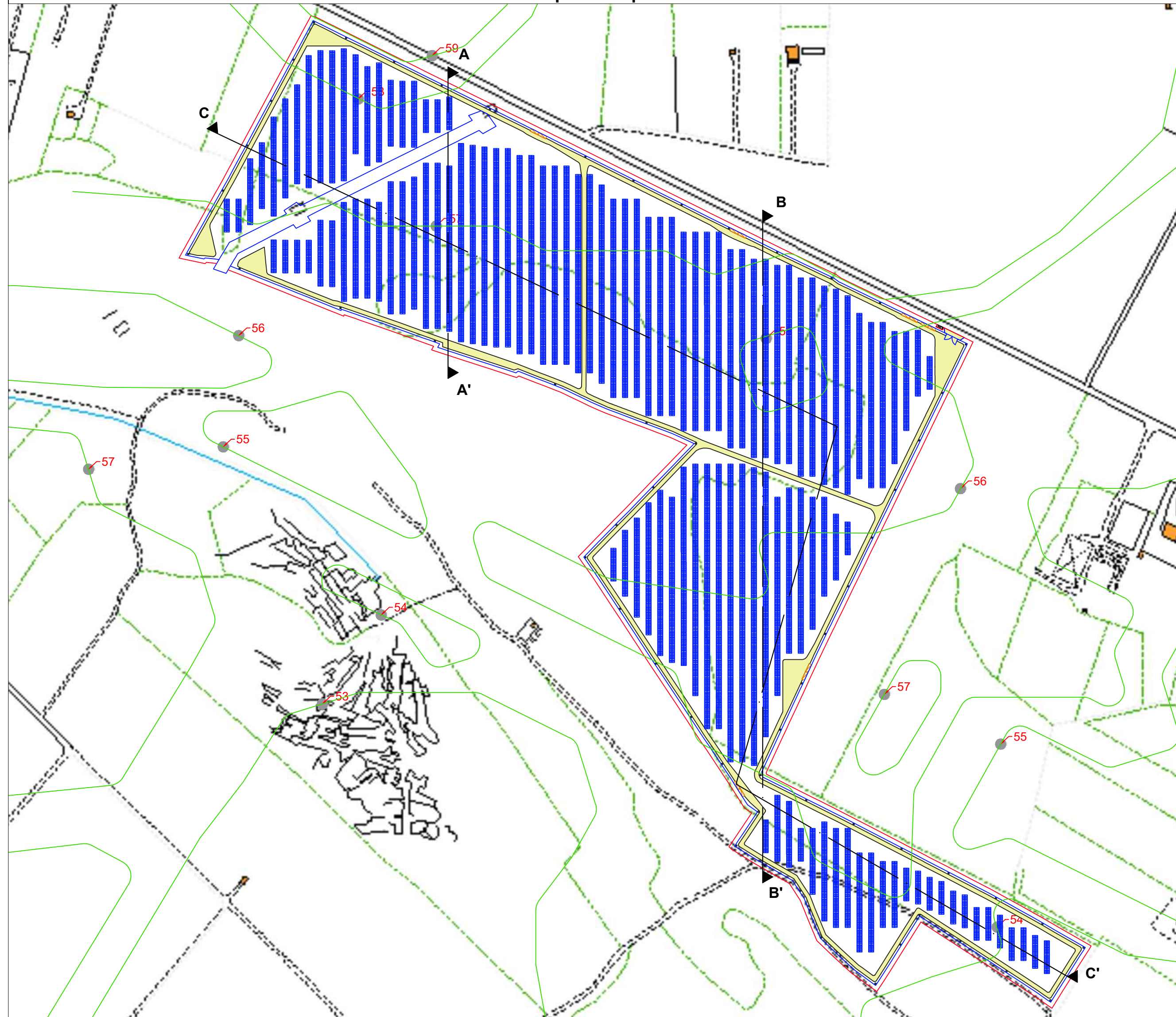
PROFILO ALTIMETRICO ANTE E POST OPERAM Lotto SP\_5 sezione C-C' scala 1:2000



INQUADRAMENTO AREA LOTTO SP\_5 RILIEVO ALTIMETRICO SU CARTOGRAFIA CTR ante operam



INQUADRAMENTO AREA LOTTO SP\_5 - RILIEVO ALTIMETRICO SU CARTOGRAFIA CTR post operam



Non è prevista alcuna movimentazione del terreno per la realizzazione delle opere in progetto. La tipologia di impianto non reca modifiche a livello geomorfologico, essendo le strutture di sostegno dei moduli di tipo vibroinfisso nel terreno. Tali strutture non richiedono scavi per l'installazione, tantomeno la creazione di zattere di fondazione in cemento. Vedasi la Relazione "Terre e Rocce da scavo" (C9DVVB4\_DocumentazioneSpecialistica\_12\_Rev3)

LEGENDA

- Tracker
- Curve di livello con quote altimetriche
- Viabilità interna
- Confini di impianto
- Recinzione
- Cabine di impianto
- Cabina di consegna
- Illuminazione - videosorveglianza

**COMUNI DI TORRE SANTA SUSANNA-MESAGNE-ERCHIE**  
Provincia di Brindisi

PROGETTO  
**Ingveprogetti** s.r.l.s.  
via Geofilo n.7-72023, Mesagne (BR)  
email: info@ingveprogetti.it

RESPONSABILE DEL PROGETTO  
Ing. Giorgio Vece

COSTRUZIONE ED ESERCIZIO DI UN IMPIANTO AGROVOLTAICO DENOMINATO "SPARPAGLIATA", DELLE OPERE ED INFRASTRUTTURE CONNESSE, SITO NEI COMUNI DI TORRE SANTA SUSANNA, MESAGNE ED ERCHIE (BR), CON POTENZA NOMINALE PARI A 30.000,000 KWn E POTENZA DI PICCO PARI A 33.888,78 KWp.


OGGETTO: Profilo altimetrico ante operam - post operam (Lotto SP\_5)

ELABORATO:  
C9DVVB4\_ElaboratoGrafico\_30e

PROGETTISTA  
Ing. Giorgio Vece

SCALA:

TIMBRO E FIRMA



STATO DEL PROGETTO PROGETTO DEFINITIVO PER V.I.A.

N°	DATA	DESCRIZIONE	VERIFICATO	APPROVATO
00	GIUGNO 2021	Prima emissione	Ing. Giorgio Vece	
01				
02				

**Powertis**  
Luminora Sparpagliata S.r.l.  
Via Venti Settembre 1, 00187 Roma  
C.F. e P.IVA 15954411003