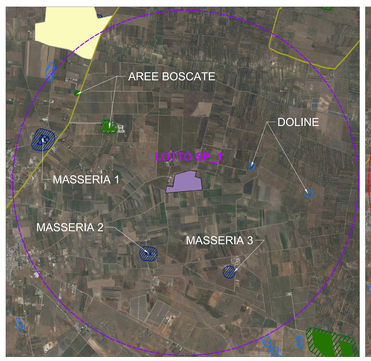

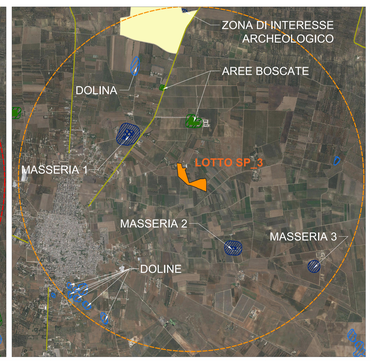

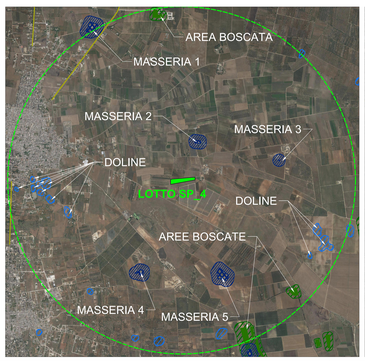

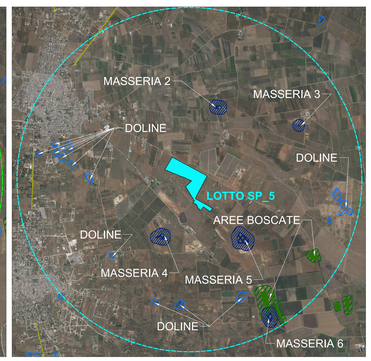

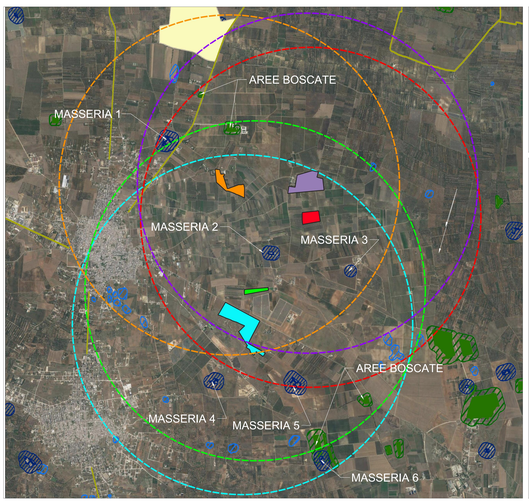

Legenda

- Lotto SP_1
- Lotto SP_2
- Lotto SP_3
- Lotto SP_4
- Lotto SP_5
- Raggio di indagine (3 km)

Studio delle interferenze di ogni lotto di impianto nel raggio di 3 km con segni antropici di valore storico culturale quali diverse masserie, doline, boschi e aree di interesse pubblico individuati nel PPTR. La colonna "Elaborato di riferimento" inserita in tabella rimanda agli elaborati di progetto prodotti appositamente con l'obbiettivo di studiare le interferenze tra i lotti di impianto ed i beni culturali e paesaggistici circostanti. Lo studio è stato svolto prevalentemente sulle masserie circostanti e sulle strade principali nelle vicinanze dei lotti di impianto. La comprovata mancanza di interferenza visiva con le masserie circostanti, è dovuta alla grande distanza tra queste ed i lotti di impianto ed all'andamento pianeggiante dei terreni insieme con la vegetazione già presente. L'assenza di tali interferenze risulta valida anche per le aree boscate presenti, che in alcuni rappresentano esse stesse delle opere naturali di mitigazione visiva.

IDENTIFICATIVO	DENOMINAZIONE	LOTTO SP_1		LOTTO SP_2		LOTTO SP_3		LOTTO SP_4		LOTTO SP_5		STUDIO CARTA DELLA VISIBILITA' ELABORATO DI RIFERIMENTO
		INTERFERENZA (raggio 3 km)	DISTANZA	INTERFERENZA (raggio 3 km)	DISTANZA	INTERFERENZA (raggio 3 km)	DISTANZA	INTERFERENZA (raggio 3 km)	DISTANZA	INTERFERENZA (raggio 3 km)	DISTANZA	
MASSERIA 1	Masseria Spinella	Si	2.580 m circa	Si	2.870 m circa	Si	1.350 m circa	Si	3.000 m circa	No	> 3.000 m	C9DVVB4_RelazionePaesaggistica_03
MASSERIA 2	Masseria San Nicola	Si	1.390 m circa	Si	950 m circa	Si	1.420 m circa	Si	720 m circa	Si	1.360 m circa	C9DVVB4_RelazionePaesaggistica_03
MASSERIA 3	Masseria Santoria	Si	1.720 m circa	Si	1.190 m circa	Si	2.650 m circa	Si	1.750 m circa	Si	2.150 m circa	C9DVVB4_RelazionePaesaggistica_03
MASSERIA 4	Masseria la Coltella	No	> 3.000 m	No	> 3.000 m	No	> 3.000 m	Si	1.750 m circa	Si	1.120 m circa	C9DVVB4_RelazionePaesaggistica_04
MASSERIA 5	Masseria Tirignola	No	> 3.000 m	Si	2.930 m circa	Si	> 3.000 m	Si	1.800 m circa	Si	1.400 m circa	C9DVVB4_RelazionePaesaggistica_04
MASSERIA 6	Masseria Lello Bello	No	> 3.000 m	No	> 3.000 m	No	> 3.000 m	No	> 3.000 m	Si	2.800 m circa	C9DVVB4_RelazionePaesaggistica_04

COMUNI DI
TORRE SANTA SUSANNA-MESAGNE-ERCHIE
Provincia di Brindisi

PROGETTO
ngveprogetti s.r.l.s.
via Gastlin n.7-72023, Mesagne (BR)
email: info@ngveprogetti.it
RESPONSABILE DEL PROGETTO
Ing. Giorgio Vece

COSTRUZIONE ED ESERCIZIO DI UN IMPIANTO AGRIVOLTAICO DENOMINATO "SPARPAGLIATA", DELLE OPERE ED INFRASTRUTTURE CONNESSE, SITO NEI COMUNI DI TORRE SANTA SUSANNA, MESAGNE ED ERCHIE (BR), CON POTENZA NOMINALE PARI A 30.000,000 KWe E POTENZA DI PICCO PARI A 33.868,78 KWp.

OGGETTO: Mappa delle interferenze con la componente storico - culturale del PPTR (raggio 3 km)

ELABORATO: C9DVVB4_ElaboratoGrafico_32

PROGETTISTA
Ing. Giorgio Vece

SCALA:

TIMBRO E FIRMA
Ordine degli Ingegneri della Provincia di Brindisi
Ingegnere Giorgio Vece
Settore/i: Civile e Ambientale - Industriale - Dell'Informazione
Iscritto all'Albo al n. 1

STATO DEL PROGETTO

N°	DATA	DESCRIZIONE	REDATTO	APPROVATO
00	12-lug-2021	Prima emissione	Ing. Giorgio Vece	
01				
02				

PROGETTO DEFINITIVO PER V.I.A.

Powertis
Lumiliano Sparapogliotta S.r.l
Via Venti Settembre 1, 00187 Roma
C.F. e P.IVA 16854411003

Digitally signed by PIERPAOLO MIGLIO, CFBk PM7A00
Organization: Ordine degli Ingegneri della Provincia di Brindisi
Location: Brindisi, Italia
Date: 12.07.2021 09:34:25